



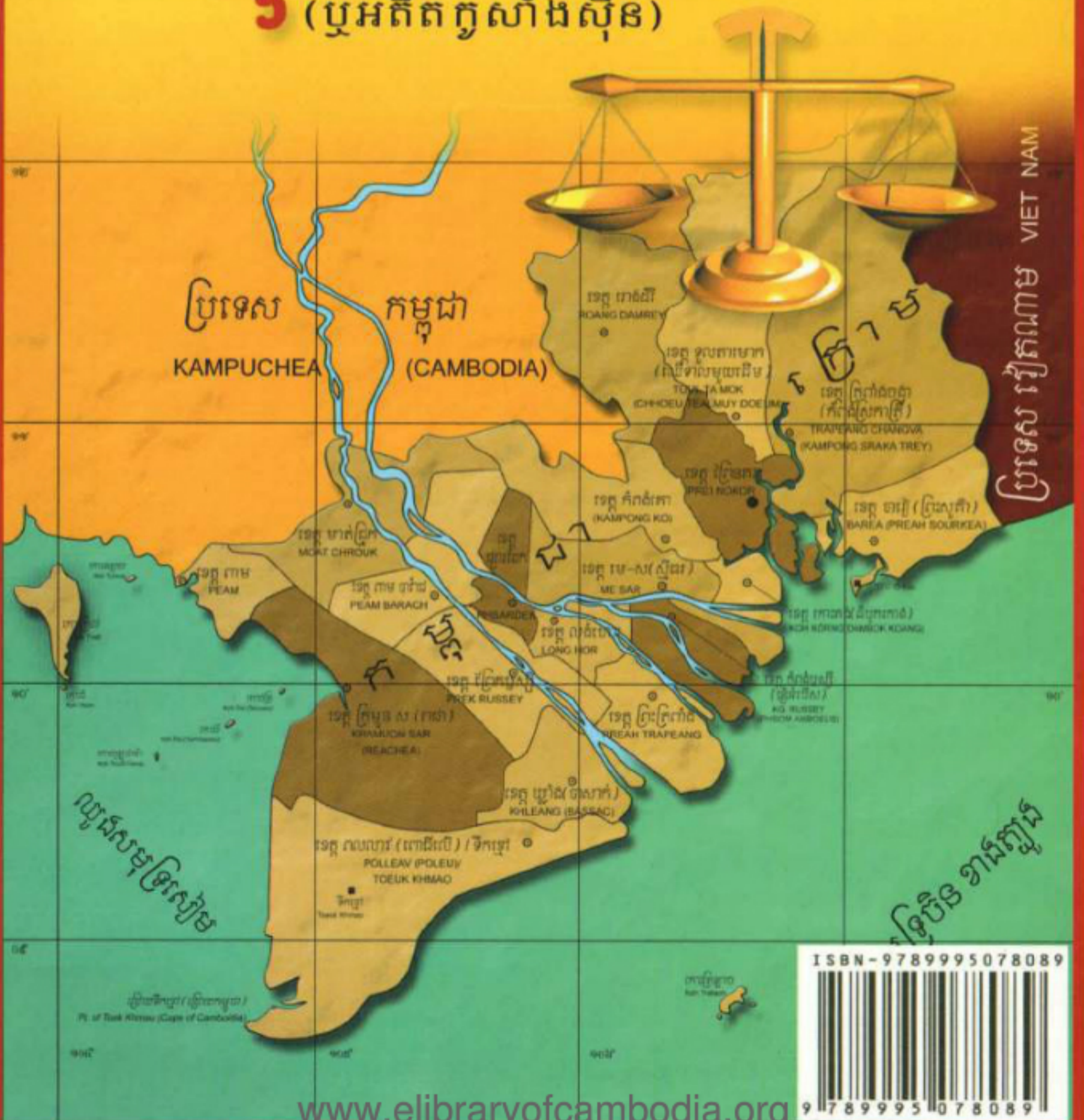
ទេវ័ ថេន

(តាមលំនាំឯកសារលោក ហ្វីនីម)

រឿងរ៉ាវនៃទឹកដី

កម្ពុជាប្រកាស

(ឬអតីតកូសាំងស៊ីន)



ប្រទេស វៀតណាម VIET NAM

ISBN-9789995078089





ការផ្សាយចេញ

TM

ឥន្ទ្រទេវី

The Indradevi Publishing
www.elibraryofcambodia.org



ទៀ ថេន
និពន្ធរឿបរឿង
(តាមលំនាំឯកសារ លោក ហ៊ូ នីម)

រឿងរ៉ាវនៃទីកង
កម្ពុជាប្រកាស

(ឬ អតីត កូសាំងស៊ីន)

ស្ថានភាពគតិយុត្ត
ច្បាប់សាធារណៈអន្តរជាតិ

ការផ្សាយរបស់ ឥន្ទ្រទេវី

ស្រាវជ្រាវ និងនិពន្ធរៀបរៀងដោយ :

ទៀ បេន

(តាមលំនាំឯកសារលោក ហ៊ូ នឹម)

បោះពុម្ពលើកទី២

ខែ សីហា ឆ្នាំ២០០៥

ជាខេមរភាសានៅកម្ពុជា

រោងពុម្ព ឥន្ទ្រទេវី

រក្សាសិទ្ធិគ្រប់យ៉ាង

សារបន្ត

វាចាអ្នកនិពន្ធរៀបរៀង ៥

ឧទ្ទិសកថា ៨

ព្រះញាតិវង្សានុវង្ស ព្រះករុណាអង្គជូន ១២

បុព្វកថា ១៦

ជំពូកមួយ : គ្រឹះប្រវត្តិសាស្ត្រនៃអធិបតេយ្យភាពប្រទេសកម្ពុជា
នៅលើកូសាំងស៊ីន ២៣

ផ្នែកមួយ : ការបង្កើតព្រះរាជាណាចក្រកម្ពុជា ២៤

ផ្នែកពីរ : បូរណភាពទឹកដីនៃប្រទេសកម្ពុជា
លាតសន្ធឹងដល់កូសាំងស៊ីន ៥១

ជំពូកពីរ : គ្រឹះគតិយុត្តនៃអធិបតេយ្យភាពអចិន្ត្រៃយ៍របស់ប្រទេស
កម្ពុជានៅលើកូសាំងស៊ីន ៥៤

ផ្នែកមួយ : ការកាន់កាប់ខុសច្បាប់ ដោយកងទ័ពនូវ "កូសាំងស៊ីន"
ទឹកដីខ្មែរដោយអណ្តាម និងបន្ទាប់មកដោយបារាំង ៥៨

ផ្នែកពីរ : ប្រទេសកម្ពុជាមិនដែលបោះបង់ចោលនូវសិទ្ធិរបស់ខ្លួននៅ
លើ ទឹកដីកម្ពុជាក្រោមនោះឡើយ ការតវ៉ារបស់ខ្លួនប្រឆាំង
ការកាន់ កាប់ខុសច្បាប់នូវទឹកដីខ្មែរនេះត្រូវបានធ្វើជាប់ជា
ប្រចាំ ១០៩

ជំពូកបី : ភស្តុតាងទាំងឡាយដែលបញ្ជាក់ថា កូសាំងស៊ីន ជារបស់
ព្រះរាជាណាចក្រកម្ពុជា ១៣២

ផ្នែកមួយ : ភស្តុតាងទាំងឡាយដែលប្រមូលបានដោយពួកអ្នកដំណើរ
 ទី១ និងអតីតផែនទីភូមិសាស្ត្រនៅអាស៊ីអាគ្នេយ៍ ១៣៣

ផ្នែកពីរ : អតីតកាល និងជីវិតរបស់ខ្មែរកម្ពុជាក្រោម ១៤៤

បន្ថែមកថា ២០៩

ឧបសម្ព័ន្ធ១ : ដកស្រង់ចេញពី "បុរាណវត្ថុវិទ្យា នៅដីសណ្ត ទន្លេមេគង្គ"
 របស់លោក Louis Malleret ២១៨

ឧបសម្ព័ន្ធ២ : ផែនទីទាំងឡាយដើម្បីងាយយល់នូវសៀវភៅនេះ
 ជាកម្មវត្ថុនៃការបោះពុម្ពផ្សាយដ៏មានសារៈសំខាន់ ២៥២

ឯកសារពិគ្រោះ (តាមឯកសារលោក ហ៊ូ នីម) ២៦១

*** ដរាបណាបុគ្គលមានជំងឺរស់នៅ ដរាបនោះ
 សេចក្តីសង្ឃឹមរបស់គេក៏មាននៅ ។**

វាចាអ្នកនិពន្ធរៀបរៀង

អ្នកដែលរាប់អានស្រឡាញ់ប្រទេសកម្ពុជា តែងជំពាក់ចិត្តជាមួយ "វប្បធម៌, អារ្យធម៌ និងអតីតវិសាលភាពទឹកដីដ៏ស្រស់បវរ ដែលមាន រមណីយដ្ឋាន, បូជនីយដ្ឋានជាច្រើនរបស់ប្រទេសនេះ ។ ...ជាងនេះទៅទៀត ទន្លេ, សមុទ្រដែលផ្តល់ ជាធនធានធម្មជាតិ យ៉ាងពិសេសដល់ប្រជាជនប្រទេសនេះ..." ។

អាងទឹកទន្លេមេគង្គ ដែលហូរកាត់តាមប្រទេសកម្ពុជា ហើយដែលបន្ទាប់មក ហូរចាក់ក្នុងសមុទ្រនោះ បានធ្វើឲ្យពលរដ្ឋខ្មែរចាំមិនភ្លេច អំពីទឹកដីមួយចំណែកនៅ ភាគខាងត្បូងឈៀងខាងកើតប្រទេស (ជាប់ជាមួយសមុទ្រចិន) ដែលហៅថា "ដែនដី សណ្ត ទន្លេមេគង្គ ឬហៅថាកម្ពុជាក្រោម... (Mekong Delta)" ជាទីចុងក្រោយបំផុត នៃ ទន្លេមេគង្គនេះ ។ ...ក្រោយអំពីអតីតកាលដ៏រុងរឿង និងវែងបំផុតមួយមក, ប្រទេស កម្ពុជាត្រូវច្បាំងប្រយុទ្ធជាមួយការឈ្លានពានពីនគរសៀម, អណ្តាម, ចំប៉ា និង ជាចុង ក្រោយ គឺអាណានិគមបារាំង ដែលបានដណ្តើមត្រួតត្រាក្រុមប្រទេសឥណ្ឌូចិន ទាំងស្រុង ។

រាប់រយឆ្នាំនៃការរងទុក្ខវេទនា ជាមួយនឹងការប្រយុទ្ធតស៊ូទាំងអស់សង្ឃឹម នៃ ក្រុមខ្មែរនៅកម្ពុជាក្រោម ចាប់តាំងពីឆ្នាំ ១៦២៣ មកនោះ, ក៏បានក្លាយទៅជាសេចក្តី ឆ្លើយហត់ដីក្រៃលែង ។ រយៈពេលប្រមាណ ៤០០ឆ្នាំ ចុងក្រោយនេះ ការប្រយុទ្ធតស៊ូ របស់ខ្មែរ បាននាំយកទៅជាមួយនូវជីវិតមនុស្សរាប់សិបលាននាក់ កប់ទៅក្នុងទឹកដី កម្ពុជាក្រោម ជាទីស្រឡាញ់របស់ពួកគេ, ហើយក៏នៅក្នុងនោះ គឺមានចាប់តាំងពីជីវិត របស់ស្តេចជែនដី មកដល់ប្រជារាស្ត្រ និងកូនចៅសំណាញ់ចិត្តរបស់គេទៀតផង ។

*** ការសិក្សាស្រាវជ្រាវទាំងឡាយរបស់ក្រុមអ្នកប្រាជ្ញបរទេស គឺជាភស្តុតាង ដ៏ជាក់ស្តែងលើផ្លូវច្បាប់ថា "ដូនកាខ្មែរ" មិនដែលបានបោះបង់ការតស៊ូ ដើម្បីទឹកដី

កម្ពុជាក្រោមឡើយ គឺប្រវត្តិសាស្ត្របានកត់ត្រាផ្សាយពេញពិភពលោកអំពីរឿងរ៉ាវ
អស់ទាំងនោះ ។ មែនហើយគេនិយាយថា "ចង់កំណត់អនាគតនៃជាតិរបស់ខ្លួន និងខ្លួន
ឯងផ្ទាល់, (មនុស្ស) ត្រូវស្គាល់និងដឹងច្បាស់អំពីដួនការរបស់ខ្លួនសិន" ...។ ...ដូច្នេះតាម
ន័យនេះ យើងជាខ្មែរ... ត្រូវស្គាល់ថា "តើដួនការខ្មែរបានធ្វើអ្វីខ្លះ ទុកឲ្យកូនខ្មែរប្អូន...?"
ឆ្លើយ...ថា មាន!គឺលោកបានពង្រីកទឹកដី, ថែរក្សាព្រៃព្រឹក្សា, ទន្លេ សមុទ្រ ទុក
ឲ្យ... សម្រាប់វិស័យ កសិកម្ម, បានកសាងប្រាសាទរាប់រយ រាប់ពាន់ទុកឲ្យ... សម្រាប់
វិស័យទេសចរណ៍ ដែលជា ឧស្សាហកម្មគ្មានផ្សេងបំពុលឡើយ ។ ...ពិសេសជាងនេះ
គឺលោកបានទទួលយកមកទុក ជាគោរមតិក្នុងសង្គមជាតិ ជាទីពឹង គឺព្រះពុទ្ធសាសនា
ដែលប្រដៅមនុស្សជាតិឲ្យរស់ ក្នុងសេចក្តី សុចរិត, ថ្លៃថ្នូរ មានយុត្តិធម៌ និង ប្រជាធិប
តេយ្យ...។

ជាការពិត, គឺថា ប្រជាជាតិមួយដែលអាចរឹងមាំទៅបាន លុះត្រាណាមានការ
ឯកភាពជាតិ ជុំវិញស្ថាប័នកំពូលបំផុត, ពោលគឺ ល្អិតណាតែមានការរួបរួមគ្នា ស្រុះ
ចិត្ត មូលគំនិតតែមួយ មិនប្រឆាំងគ្នាឯង ផ្ទៃក្នុង ទើបពុំមានសត្រូវណាហ៊ានមើល
ងាយ ឬរំលោភឃ្នានពានមកបាន ។ ដូច្នេះ បើគេពិនិត្យថយក្រោយវិញ គេនឹងឃើញ
ថា លទ្ធផលជាតិកតាង គឺការរួមចិត្ត រួមគំនិត និងរួមកម្លាំងគ្នា ធ្វើឲ្យអាណាចក្រខ្មែរ
ស្ថាបនាបានមូលដ្ឋាន មហាអំណាចដ៏ខ្លាំងក្លាពេញបន្ទុករាប់សតវត្សរ៍នៅ ទ្វីបអាស៊ី...
នេះហើយ គឺជាអ្វីដែល "ដួនការខ្មែរ" បានធ្វើទុកឲ្យអ្នកជំនាន់ក្រោយដើម្បីទទួល
ប្រយោជន៍ ។ ពិនិត្យពិច័យជាទូទៅ ក៏ឃើញនិយមន័យមួយដែលជាបំណងប្រាថ្នារបស់
"បុព្វបុរស ដួនការខ្មែរ" ដែលមានគឺ : ចង់ឲ្យ អ្នកជាកូនចៅខ្មែរ មានសុខុមាលភាព
ដើម្បីរស់ក្នុងអត្តភាព ដោយមិនឲ្យបំណុះបំពោះ អ្វីដែលខ្លួនមិនពេញចិត្ត... ។

ដូច្នេះ ដោយសរុបមកឃើញថាការរំលឹកមកវិញ អំពីរឿងរ៉ាវដ៏ត្រឹមត្រូវមួយ
ដែលប្រទេសរបស់ខ្លួនសមនឹងទទួលបានមិនមែនដូចពាក្យគេថា "គាស់ខ្មោចយកមក

ហិត” នោះទេ... ប៉ុន្តែនោះគឺការលើកយកមកបង្ហាញ, រកយុត្តិធម៌ឱ្យខ្លួនឯងដោយ
 ពិត... ពីព្រោះថា ប្រសិនបើអ្នកដទៃ មិនផ្តល់យុត្តិធម៌ចំពោះយើងទេ គឺយើងខ្លួនឯង
 នោះហើយ ដែលត្រូវរកយុត្តិធម៌មកឱ្យខ្លួនឯង,.... ធ្វើបានដូច្នោះទើបជីវិតនោះ
 រកបានសេចក្តីស្តាប់ស្តល់ខ្លះ... ។

នៅទីនេះ, លោក / អ្នក អាចរកឃើញសម្រាប់ខ្លួន នូវការបញ្ជាក់យ៉ាងច្រើន
 ដែលអ្នកនិពន្ធលើកយកមកបង្ហាញ ហើយសុទ្ធតែជាឯកសារមានតម្លៃរបស់ពិភព
 លោកទាំងអស់, ពុំនោះសោត ភាគខ្លះគឺជាសុទ្ធិដ្ឋិនិយមរបស់អ្នកស្រាវជ្រាវ និងម
 វិទ្យាសាស្ត្រ ដ៏ពិតៗទៀតផង... គេច្បាស់ជាដឹងថា នេះជាប្រភេទឯកសារ “ពេញ
 ចំណាស់” ដែលអ្នកសិក្សារកបានដោយកម្របំផុត ។ ...និងជាទីបញ្ចប់ អ្នកនិពន្ធ
 ក៏សូមសប្បាយរីករាយជាមួយ លោក / អ្នក ដែលកំពុងតែពេញចិត្តយ៉ាងខ្លាំង ជាមួយ
 នឹងគំហើញថ្មី របស់ខ្លួនឯងនេះ... ហើយ ដែលពិតប្រាកដតាមប្រវត្តិសាស្ត្រ និងដែល
 ពុំអាចប្រកែកបានឡើយ...។

សូមលោកនិងអ្នកទទួលបានសេចក្តីសុខ, សេចក្តីសង្ឃឹម និងសេចក្តីយោគយល់
 យ៉ាងពេញលេញជាទីបំផុត...។

ព្រះរាជធានីភ្នំពេញ, ថ្ងៃទី១១ ខែសីហា ឆ្នាំ ២០០៥


ទៀ ថេន

ឧទ្ទិសភថា

សូមឧទ្ទិសចំពោះ **មាតាបិតា** ជាទីគោរពសក្ការៈ
ដ៏ខ្ពង់ខ្ពស់បំផុតរបស់ខ្ញុំ ។

សូមឧទ្ទិសចំពោះ ដួងព្រះវិញ្ញាណក្ខន្ធ ព្រះវិរក្សត្រិយ័,
វិរសមណ និង វិរបុរសទាំងអស់ សូមបានទទួលនូវ
ឥដ្ឋមនុញ្ញផល កុំបីឃ្លៀងឃ្លាតឡើយ ។

សូមឧទ្ទិសចំពោះ លោក **ហ៊ុន សែន** ដែលស្រឡាញ់
ទឹកដីកម្ពុជាក្រោមស្មើដីវិត, សូមឲ្យវិញ្ញាណក្ខន្ធរបស់
លោកបានទៅកាន់សុគតិភព កុំបីអាក់ខានឡើយ ។



ឧបាសក ឡឿ អាន



ឧបាសិកា ធី សា



ឧបាសក ត្រាន់ ដាន



ឧបាសិកា ធី ហ៊ាន



ព្រះករុណា ព្រះបាទ សម្តេចព្រះ
ហរិរក្សរាមា ឥស្សរាធិបតី ព្រះបរមកោដ្ឋ ព្រះអង្គជូង
សោយរាជ្យពិធី (១៨៤១-១៨៦០)



ព្រះករុណា ព្រះបាទ សម្តេចព្រះ
នរោត្តម សោយរាជ្យពិធី
(១៨៦០-១៩០៤)



ព្រះករុណា ព្រះបាទ សម្តេចព្រះ
ស៊ីសុវត្ថិ សោយរាជ្យពិធី
(១៩០៤-១៩២៧)



ព្រះករុណា ព្រះបាទ សម្តេច
ព្រះស៊ីសុវត្ថិ មុនីវង្ស សោយរាជ្យ
ពិធី (១៩២៧-១៩៤១)



ព្រះករុណា ព្រះបាទ សម្តេចព្រះ
នរោត្តម សុរាម្រិត សោយរាជ្យ
ពិធី (១៩៥៥-១៩៦០)



ព្រះចាបាលក្នុងនៃ សម្តេច
កុសមៈ នារីរិតនីសោយរាជ្យពិធី
(១៩៧១-១៩៧១)



ព្រះករុណា ព្រះបាទ សម្តេចព្រះ
នរោត្តម សីហនុវិទ្យា
សោយរាជ្យពិធី (១៩៤១-១៩៥៥)
(១៩៥៧-២០០៤)



ព្រះករុណា ព្រះបាទ សម្តេចព្រះ បរមនាថ នរោត្តម សីហមុនី សោយរាជ្យពិធី (២០០៤-)

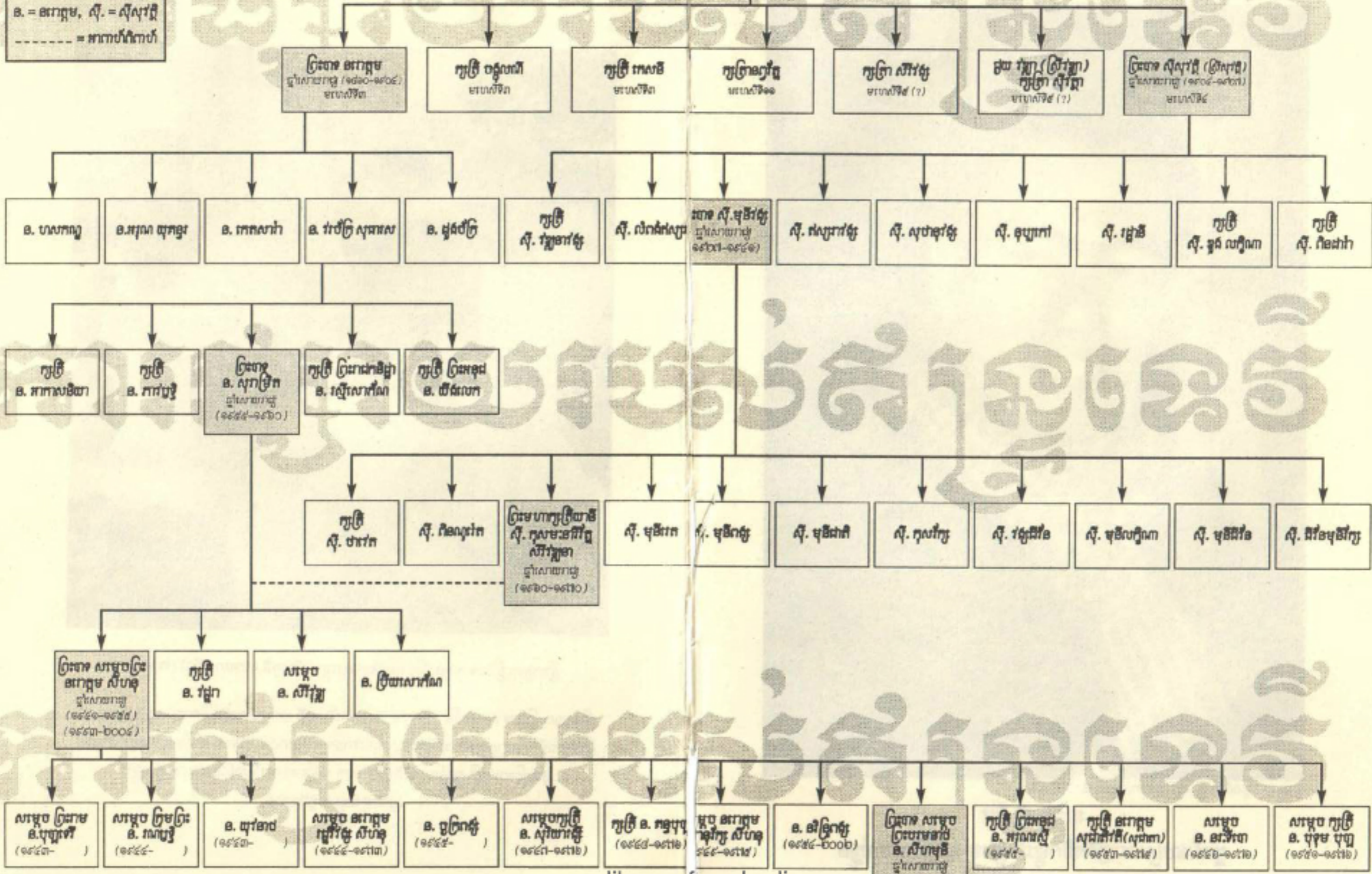
ព្រះករុណា ព្រះបាទ សម្តេចព្រះ បរមនាថ នរោត្តម សីហមុនី នៅថ្ងៃយាងឡើងគ្រងរាជ្យសម្បត្តិ, ព្រះករុណា ព្រះវររាជបិតា នរោត្តម សីហនុ និងសម្តេចព្រះវររាជមាតា នរោត្តម មុនីនាថ សីហនុ ប្រទានព្រះសុតនូវវិ ថ្វាយព្រះរាជបុត្រ ក្នុងព្រះរាជពិធីមុខាភិសេក ជាព្រះមហាក្សត្រនៃព្រះរាជាណាចក្រ កម្ពុជា ថ្ងៃទី២៩ ខែតុលា ឆ្នាំ២០០៤

ព្រះបាទសីហនុវរ្ម័នទី៧ ព្រះករុណា "អង្គជួន"

ព្រះបាទ អង្គជួន
ឆ្នាំសោយរាជ្យ
(១៨៤១-១៨៦០)

ហតិកម្មរាមា ឥសប្បរាជបតី

កំណត់សម្គាល់
ន. = នរោត្តម, ស៊ី. = ស៊ីសុវត្ថិ
----- = អាពាហ៍ពិពាហ៍






រូបថត : ចម្លងអំពីមជ្ឈមណ្ឌលឯកសារកម្ពុជា (DC-CAM)

លោក ហ៊ុន នីម

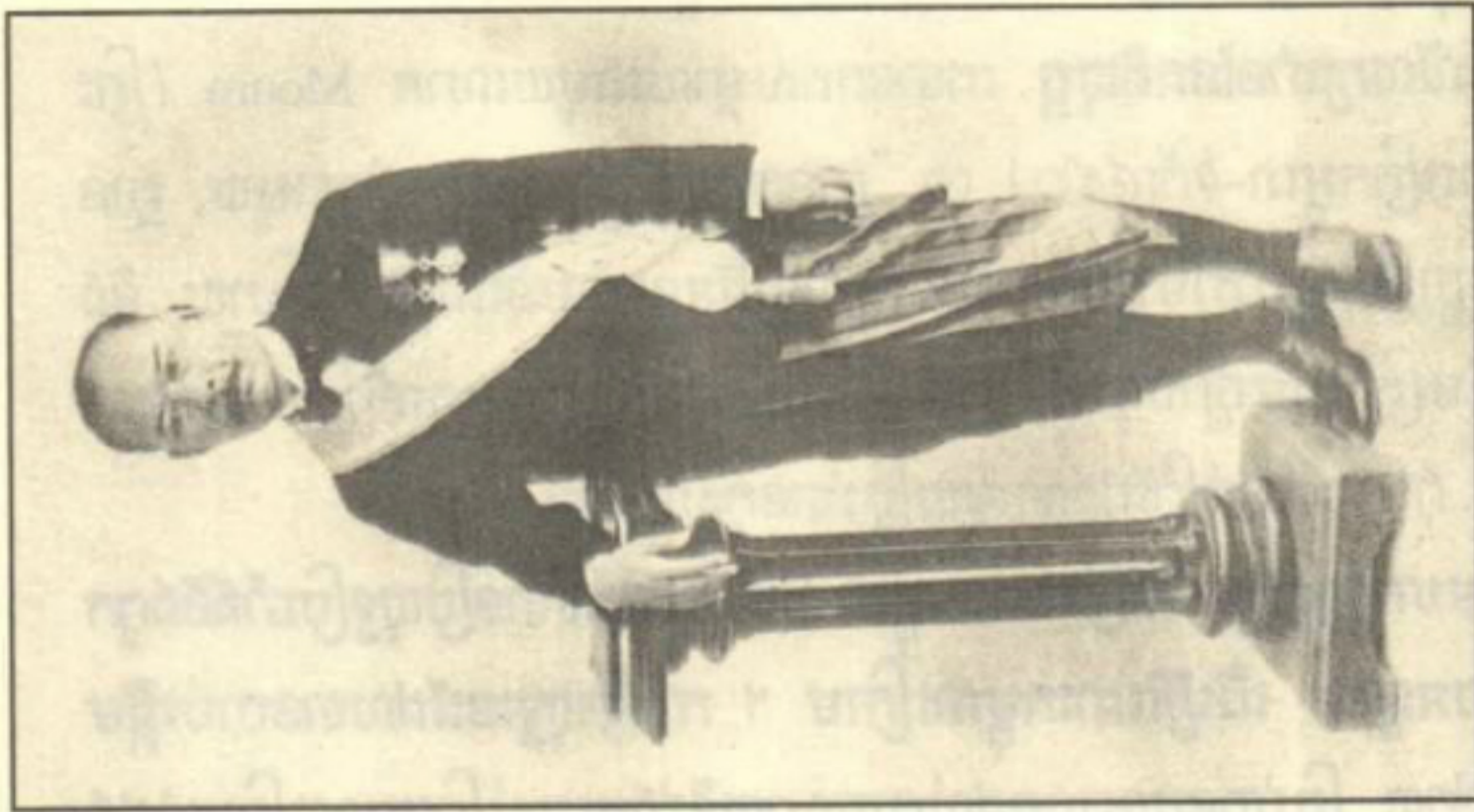
អ្នកដែលស្រឡាញ់ទឹកដីកម្ពុជាត្រឹមត្រូវ សូមជំរករបស់ខ្លួន
www.eLibraryofCambodia.org

រដ្ឋបាល

សាម៉ូច ពោធិ៍សាទរាជ សីន ឡេប



ឧកញ៉ា ឧត្តមមន្ត្រី ឃីម ឯម



បុព្វកថា

ការពិនិត្យពិច័យអំពីសភាពការណ៍របស់កម្ពុជាក្រោម (កម្ពុជាក្រោម ឬ កូសាំងស៊ិន មួយភាគធំនៃរឿងតណាមខាងត្បូង) និងព្រះរាជាណាចក្រកម្ពុជា មើល ឃើញនៅក្រោមទិដ្ឋភាព :

- នៃ ប្រវត្តិសាស្ត្រ
- នៃ គតិយុត្ត
- នៃ ភស្តុតាង

បានធ្វើឲ្យឃើញច្បាស់ថា **នៅលើលក្សប៉ានគតិយុត្ត** ព្រះរាជាណាចក្រកម្ពុជា នៅតែរក្សាទុកអធិបតេយ្យភាពរបស់ខ្លួននៅកម្ពុជាក្រោមនៅឡើយ ។

នៅលើលក្សប៉ាននៃប្រវត្តិសាស្ត្រ គេមិនគួរសង្ស័យទេថា តើទឹកដីកូសាំងស៊ិនគឺ ពិតជារបស់ព្រះរាជាណាចក្រកម្ពុជាឬទេនោះ?... ។

ប្រវត្តិសាស្ត្រទាំងឡាយ សៀវភៅទាំងឡាយ កាលប្រវត្តិ អ្នកប្រវត្តិសាស្ត្រ បុរាណវត្ថុវិទូ និងអ្នកនិពន្ធដ៏ចាស់ៗបំផុត បានបញ្ជាក់អះអាង ។

នៅលើលក្សប៉ាននៃគតិយុត្ត គេបានកត់សម្គាល់ជាមួយលោក Moura (ព្រះ រាជាណាចក្រកម្ពុជា-ទំព័រ៤៩២) ថា "គ្មានការអនុញ្ញាតជាក់លាក់ណាមួយ, គ្មាន សន្តិសញ្ញាត្រឹមត្រូវតាមច្បាប់ណាមួយ បានធ្វើអន្តរាគមន៍ដើម្បីដោះស្រាយ និង ធ្វើឲ្យត្រឹមត្រូវតាមច្បាប់នូវការកាន់កាប់ដោយពួកអណ្តាមមកលើប្រទេសកម្ពុជា នោះទេ...ពុំមានបន្ទាត់ព្រំដែនណាមួយត្រូវបានគូសនោះទេ..." ។

ព្រះមហាក្សត្រខ្មែរ និងប្រជាជនកម្ពុជា ជាវិបាកកាលបានប្រយុទ្ធប្រឆាំងនឹងពួក លុកលុយអណ្តាម ដើម្បីដោះកម្ពុជាក្រោម ។ ការប្រយុទ្ធនេះដែលបានចាប់ផ្តើម ពីឆ្នាំ១៦២៣ ត្រូវបានបន្តរហូតដល់ការសោយទីវង្គតរបស់ព្រះករុណាព្រះអង្គដួង នៅឆ្នាំ១៨៦០... គឺថារហូតមកទល់នឹងការមកដល់របស់បារាំង ។

ព្រះមហាក្សត្រខ្មែរនិងប្រជាជនកម្ពុជា មិនដែលបោះបង់ចោលនូវសិទ្ធិរបស់ខ្លួន នៅលើទឹកដីកម្ពុជាក្រោមនោះឡើយ ។ ពួកគេបានតវ៉ានៅអមប្រទេសបារាំង នៅ ពេលដែលអធិរាជអណ្ណាម បានប្រគល់ឲ្យបារាំងនូវទឹកដីកម្ពុជាក្រោម ។ ការជូន ដំណឹងជាលាយលក្ខណ៍អក្សររបស់ព្រះករុណាព្រះអង្គដ្ឋង នៅក្នុងព្រះរាជសារលិខិត របស់ព្រះអង្គនៅឆ្នាំ១៨៥៦ ទៅថ្វាយព្រះចៅណាប៉ូឡេអុង III គឺច្បាស់លាស់ណាស់ អំពីចំណុចនេះ ។ ឯចំណែកសន្តិសញ្ញា បារាំង-អណ្ណាម នៅឆ្នាំ១៨៦២ គឺទុកជា មោឃៈដោយពេញច្បាប់ ។

ព្រះមហាក្សត្រខ្មែរ ចាប់តាំងពីព្រះករុណា "នរោត្តម" ដែលនៅក្នុងឆ្នាំ១៨៦០ បានចាប់អនុវត្តឡើងវិញនូវការជូនដំណឹងជាលាយលក្ខណ៍អក្សរ ដែលធ្វើឡើងដោយ ព្រះបិតាជាទីគោរពរបស់ព្រះអង្គ រហូតដល់ព្រះករុណាព្រះបាទ "នរោត្តម សីហនុ" បានតវ៉ាប្រឆាំងនឹងការកាន់កាប់របស់បារាំងនៅលើទឹកដីកម្ពុជាក្រោម នៅក្នុង អំឡុងពេលទាំងអស់នៃអាណាព្យាបាល ។

ការតវ៉ាទាំងនេះ មិនដែលឈប់សោះឡើយ... ។

ព្រះមហាក្សត្រនិងរាជរដ្ឋាភិបាលកម្ពុជា បានទាមទារយ៉ាងស្វាហាប់ ទាំងនៅអម រដ្ឋាភិបាលបារាំង ក៏ដូចជានៅក្នុងក្របខ័ណ្ឌសន្តិសិទ្ធអន្តរជាតិ នៅពេលដែលបារាំង ធ្វើកិច្ចព្រមព្រៀងនៃឆកសមុទ្រ d'Along នៅឆ្នាំ១៨៤៨ បានប្រគល់ឲ្យជាឯកតោ ភាគី នូវទឹកដីកម្ពុជាក្រោមទៅឲ្យអធិរាជ "បាវដាយ" ដើម្បីជាការទទួលស្គាល់នូវ "តីទាំង៣" (Trois Ky) (តុងកឹង, អណ្ណាម, កូសាំងស៊ីន) ។

កម្ពុជាក្រោម (Le Bas-Cambodge) (បារាំងហៅថា កូសាំងស៊ីន) បានស្ថិត នៅក្នុងទឹកដីរបស់កម្ពុជាទាំងស្រុង ។

មិនដែលមានការកាន់កាប់ទឹកដីដែលគ្មានម្ចាស់ ដោយអណ្ណាម និងបន្ទាប់ មកដោយបារាំងនោះទេ ។ ទឹកដីកម្ពុជាក្រោម ការពិតគឺជារបស់ និងជារបស់កម្ពុជា

ដោយគតិយុត្តនោះឡើយ ចាប់តាំងពីសម័យ "ហ្វិណាន" មកទល់បច្ចុប្បន្ន ។

ការធ្វើសញ្ជ័យដោយកម្មវាងទ័ព ឬក៏ការលុកលុយនូវទឹកដីមួយ តែងតែត្រូវបាន ជួនាទោស មិនគ្រាន់តែដោយច្បាប់អន្តរជាតិប៉ុណ្ណោះទេ ប៉ុន្តែក៏ដោយវិន័យអន្តរជាតិ បច្ចុប្បន្នផងដែរ ។

សមាគមនៃប្រជាជាតិ ដែលអង្គការសហប្រជាជាតិបានបន្តវេននោះ បានបញ្ជាក់ អះអាងឡើងវិញនូវគោលការណ៍នេះ និងដាក់បង្ខំឱ្យសមាជិកទាំងអស់អនុវត្តតាម ។

គេបានឃើញសេចក្តីរាយការណ៍នៅក្នុងបញ្ជីនៃសំណួរ ស្តីពីច្បាប់អន្តរជាតិទូទៅ (១៩២០-១៩៤០, យោង ៣៤១. S333 បណ្ណាល័យអង្គការសហប្រជាជាតិនៅ ញ៉ូវ យ៉ក) ច្បាប់ដែលមិនចេះប្រែប្រួលដូចគេទៅនេះ (កថាខ័ណ្ឌ២២២, ៣៨៥ និង៣៨៧ នៃមាតិកា) :

- ការចូលលុកលុយទឹកដីមួយរបស់ប្រទេសមួយ គឺជាការប៉ះពាល់ដល់អធិបតេយ្យភាពរបស់ប្រទេសនោះ ដែលហាមឃាត់ដោយច្បាប់អន្តរជាតិជាវិជ្ជមាន ។
- ការកាន់កាប់ដោយកងទ័ពនូវទឹកដីមួយ វាមិនបាននាំទៅដល់ការផ្លាស់ប្តូរអធិបតេយ្យភាពនោះឡើយ ។ វាជាសភាពការណ៍មួយដោយពិតទៅ វាមិនបានប៉ះពាល់ដល់អធិបតេយ្យភាពនោះទេ ។
- ការបាននូវទឹកដីណាមួយ មិនអាចត្រូវបានទទួលដោយការប្រើកម្មវាងទ័ពនោះឡើយ ។

វាជាកំស្មានណាស់ដែលពួកអណ្តាមបានប្រើប្រាស់កម្មវាងទ័ព ដើម្បីចូលលុកលុយ "កម្ពុជាក្រោម" ។ ខាងប្រជាជនខ្មែរវិញ មិនដែលទុកឱ្យពួកអណ្តាមតាំងនៅដោយសន្តិភាព នៅក្នុងខេត្តទាំងឡាយដែលពួកគេបានលុកលុយនោះទេ ។ លោក Moura សរសេរថា : "គឺនៅឆ្នាំ១៦៧៥ ដែលបានចាប់ផ្តើមធ្វើសង្គ្រាមមិនដែលដាច់នេះ រវាងប្រជាស្រុកទាំងពីរ និងការបញ្ចូលជាឧបសម្ព័ន្ធយ៉ាងលឿនទៅមុខ នូវ

ដែលដីសណ្តនៃទន្លេ ទៅក្នុងព្រះរាជាណាចក្រអណ្ណាម" ។

ដូច្នេះវាមិនមែនជាទឹកដីមួយដែលគ្មានម្ចាស់ ដែលគេអាចកាន់កាប់ដោយមិន ចាប់ប្រយុទ្ធនោះទេ ។ កម្ពុជាក្រោម ត្រូវបានរស់នៅដោយប្រជាជនខ្មែរ ហើយប្រជា ជនខ្មែរនេះឯងបានការពារទឹកដីរបស់ខ្លួន តមកជារហូត..... ។

លោក Silvestre នៅក្នុងសៀវភៅមួយដែលសរសេរអំពីអាណាចក្រអណ្ណាម នោះ លោកថែមទាំងបានសរសេរថា "ព្រះមហាក្សត្រខ្មែរបានគង់នៅព្រៃនគរ គឺថា នៅសាយហ្គននៅឆ្នាំ២៨៩ មុនគ្រិស្តសករាជ" ។

យើងត្រូវបើកវង់ក្រចកភ្លាមនៅកន្លែងនេះ ។ ពីដើម "ព្រៃនគរ" មានឈ្មោះថា "ព្រៃ-គ" ដែលពួកអណ្ណាមបានបកប្រែថា : កិហ្គន "Cây Gon" គឺ (ដើម-គ) ហើយ ចារាំងបានហៅភ្លាយទៅជា "សាយហ្គន" (Sai Gon) ។

ប៉ុន្តែដូចលោក Moura បាននិយាយអីចឹង **"គឺពុំមានព្រំដែនត្រូវបានគូសទេ" ។**
"ដើម្បីឱ្យគំនូសព្រំដែនមួយមានតម្លៃ គេត្រូវមានកិច្ចព្រមព្រៀងរបស់រដ្ឋទាំង ឡាយ ដែលមានព្រំដែនទាំងនេះរួមគ្នា" ។

ចាប់តាំងពីសមាគមរបស់បណ្តាប្រជាជាតិមក, គោលការណ៍នៃ "ការយល់ ព្រម" របស់រដ្ឋជាសាមីនីមួយៗ គឺតែងតែត្រូវការដើម្បីកំណត់ព្រំដែន ។

គោលការណ៍នេះយកគំនិតតាមច្បាប់អន្តរជាតិ ឬច្បាប់ផ្ទៃក្នុង ដែលកំណត់ ដោយច្បាស់លាស់នូវ "ជញ្ជាំងអឌ្ឍសិទ្ធិ" (Le mur mitoyen) (សិទ្ធិជាម្ចាស់ ជញ្ជាំង "របង" ពាក់កណ្តាលម្នាក់) ។

ដូច្នេះគេឃើញនៅក្នុងបញ្ជីនៃសំណួរ ស្តីពីច្បាប់អន្តរជាតិទូទៅ នូវគោលការណ៍ ទាំងឡាយដូចតទៅនេះ (កថាខ័ណ្ឌ២៩០ និង៣៩៤) :

- ព្រំដែនរបស់រដ្ឋមួយដែលមានអធិបតេយ្យភាព មិនអាចត្រូវបានកំណត់ ដោយគ្មានការយល់ព្រមរបស់សាមីប្រទេសនោះឡើយ ។

- ព្រីវែងរបស់រដ្ឋមួយអាចត្រូវបានកំណត់ តែដោយការយល់ព្រមរបស់សាមី ប្រទេសនោះដោយផ្ទាល់ ។

ចំពោះការអនុវត្តន៍ជាអន្តរជាតិទាំងអស់នេះ មានការបញ្ចេញឲ្យឃើញនូវគោល ការណ៍មួយទៀតច្បាស់ជាង ដែលការពារច្បាប់របស់រដ្ឋមួយនៅលើផ្នែកមួយនៃទឹក ដីរបស់ខ្លួន ដែលនៅក្នុងនោះរដ្ឋនេះមិនបានបោះបង់ចោលដោយដាច់ខាតនោះទេ ។

អធិបតេយ្យភាពរបស់រដ្ឋនេះ នៅលើផ្នែកនៃទឹកដីនេះ បានស្ថិតនៅទាំងស្រុង ទោះបីជាមានអ្នកកាន់កាប់ក៏ដោយ ។ គឺនៅក្នុងន័យនេះហើយ ដែលព្រះមហាក្សត្រ ទាំងឡាយរបស់ប្រទេសកម្ពុជា និងរាជរដ្ឋាភិបាលរបស់ខ្លួន តាំងពីព្រះករុណា "ព្រះអង្គដួង" ដល់ព្រះករុណា "នរោត្តម សីហនុ" មិនបានបោះបង់ចោលនូវសិទ្ធិ ត្រឹមត្រូវតាមច្បាប់របស់ខ្លួន នៅលើខេត្តទាំងឡាយរបស់ខ្លួននៅកម្ពុជាក្រោមនោះ ឡើយ ដោយនៅមានគតិយុត្តអធិបតេយ្យភាពពេញលេញរបស់ខ្លួន នៅលើផ្នែកនៃ ទឹកដីរបស់ខ្លួននេះនៅឡើយ ។

កថាខ័ណ្ឌ ៣៩១នៃបញ្ជីលំដាប់នៃសំណួរ ស្តីពីច្បាប់អន្តរជាតិទូទៅ ដែលបាន ចោទសួរនៅចំពោះមុខសមាគមរបស់បណ្តាប្រជាជាតិ បានបញ្ជាក់យ៉ាងច្បាស់អំពី ជំហរគតិយុត្តរបស់ប្រទេសកម្ពុជានេះ" គឺ : **"អធិបតេយ្យភាពនៃទឹកដីមួយ មិនត្រូវ បានផ្ទេរជាស្ថាពរឡើយ លើករណីរដ្ឋដែលមានអធិបតេយ្យភាពនេះ មិនបានបោះបង់ ចោលដោយដាក់លាក់នូវសិទ្ធិទាំងឡាយរបស់ខ្លួននោះ"**

ការកាន់កាប់របស់បារាំងនៅកូសាំងស៊ិន មិនបានកែប្រែជំហរគតិយុត្តរបស់ ប្រទេសកម្ពុជា នៅលើខេត្តទាំងឡាយរបស់ខ្លួននៅភាគខាងត្បូងប្រទេសនេះទេ ។

រដ្ឋមួយដែលគ្រាន់តែបានប្រគល់នូវសិទ្ធិរបស់ខ្លួន ដើម្បីគ្រប់គ្រងយុត្តិធម៌ ឬក៏ ដើម្បីថែរក្សានូវសណ្តាប់ធ្នាប់ របៀបរៀបរយនៅក្នុងខេត្តមួយនៃខេត្តទាំងឡាយ របស់ខ្លួននោះ មិនបានបាត់បង់នូវអធិបតេយ្យភាពរបស់ខ្លួន នៅលើផ្នែកនៃទឹកដី

របស់ខ្លួននោះទេ គឺជាអ្វីដែលបាននិយាយនៅក្នុងកថាខ័ណ្ឌ២៨២របស់បញ្ជីសំណួរ ដូចគ្នានេះ ហើយនេះគឺជាអត្ថបទ :

"រដ្ឋមួយដែលបានប្រគល់ឲ្យរដ្ឋមួយទៀត នូវសិទ្ធិដើម្បីគ្រប់គ្រងនូវយុត្តិធម៌ និង ដើម្បីថែរក្សាសណ្តាប់ធ្នាប់នៅក្នុងផ្នែកមួយនៃទឹកដីរបស់ខ្លួន ក៏ដូចជាសិទ្ធិដើម្បី ការពារនោះ មិនបានចាត់បង់នូវអធិបតេយ្យភាពរបស់ខ្លួន នៅលើផ្នែកនៃទឹកដី របស់ខ្លួននេះឡើយ ដរាបណាខ្លួនរក្សានូវសិទ្ធិនៃការផ្ទេរនេះ" ។

នោះហើយនៅលើលក្សប្រាំនគតិយុត្ត ។

នៅលើលក្សប្រាំទី៣ អធិបតេយ្យភាពរបស់ប្រទេសកម្ពុជា ត្រូវបានបញ្ជាក់ អះអាងដោយ "ភស្តុតាង" ជាច្រើន ដោយកេរដំណែលពីអតីតកាល ដោយបូជនីយ ដ្ឋានជាស្ថានីយរបស់អ្នកស្រុកខ្មែរក្រោម ដោយវត្តអារាម និងភូមិខ្មែរទាំងឡាយដែល ស្ថិតនៅបច្ចុប្បន្ននៅទូទាំងកម្ពុជាក្រោម ។

ភស្តុតាងទាំងនេះត្រូវបានបំពេញដោយការនិទានរឿងរបស់អ្នកដំណើរជនជាតិ អឺរ៉ុបលើកដំបូង ជាពិសេសជនជាតិព័រទុយហ្គេ និង អេស្ប៉ាញ៉ុល ដែលបានមកដាន់ ដីខ្មែរនៅមុនការមកដល់របស់បារាំងនៅកម្ពុជាក្រោម ។

ចំណែកការគូរផែនទីរបស់លោកខាងលិច ក៏បានអះអាងដ៏ច្បាស់លាស់ផងដែរ អំពី "កូសាំងស៊ិន ដែលហៅថាកូសាំងស៊ិនបារាំងសែស" នោះ គឺជារបស់ព្រះរាជា ណាចក្រកម្ពុជា ។

ការសិក្សាលើកត្តាទាំង៣នេះ (ប្រវត្តិសាស្ត្រ គតិយុត្ត និង ភស្តុតាង) នៃស្ថាន ភាពរបស់កម្ពុជាក្រោមដូច្នោះ នឹងធ្វើឲ្យឃើញច្បាស់នូវ "អធិបតេយ្យភាពជា អចិន្ត្រៃយ៍របស់ប្រទេសកម្ពុជា នៅលើទឹកដីកម្ពុជាក្រោម" ។

ទោះបីជាមានការកែប្រែដែលផ្តល់ដល់លក្ខន្តិកៈនៃ "កូសាំងស៊ិន" (ការធ្វើអនុប្ប ទានកូសាំងស៊ិនទៅឲ្យបារាំងដោយអធិរាជអណ្តាម បន្ទាប់មកការធ្វើអនុប្បទាន

ដោយចារាំងទៅឲ្យអធិរាជ "ចាវ ដាយ" ការបង្កើតនូវសាធារណរដ្ឋរៀនណាមខាង
ក្បួន) ដីទាំងនេះដែលប្រជាជនកម្ពុជា ហៅជានិច្ចថា **កម្ពុជាក្រោម** នោះ ហើយ
ដែលចារាំងបានដាក់ឈ្មោះថា "កូសាំងស៊ិន ចារាំងសែស" នោះស្ថិតនៅជារបស់
កម្ពុជាជានិច្ច ឯចំណែកលិខិតនៃការធ្វើអនុប្បទានទាំងអស់ ដែលទាក់ទងទៅនឹងខេត្ត
ទាំងឡាយរបស់កូសាំងស៊ិន គឺទុកជា មោឃៈដោយពេញច្បាប់ ។

ជាពិសេសទៅទៀត លក្ខខណ្ឌទាំងឡាយដែលធ្វើឡើងដោយរដ្ឋសភាចារាំង នៅ
ក្នុងអំឡុងពេលនៃការដកដេញដោលស្តីពីការផ្លាស់ប្តូរលក្ខន្តិកៈកូសាំងស៊ិន បាន
បង្ហាញច្បាស់នូវភាពត្រឹមត្រូវនៃនិក្ខេបបទរបស់ **សម្តេចព្រះ នរោត្តម សីហនុ**
គឺ : "បើសិនជាប្រទេសចារាំងបានធ្វើលក្ខខណ្ឌទាំងនេះ នៅក្នុងលិខិតនៃការធ្វើអនុ
ប្បទាន កូសាំងស៊ិនទៅឲ្យរៀនណាម គឺព្រះភារាំងបាននិយាយថា កូសាំងស៊ិន
មិនមែនជារបស់ខ្លួន ។ ហើយបើសិនជាចារាំងប្រគល់ទៅឲ្យរៀនណាម និងមិនមែន
ជាការធ្វើបច្ចានុប្បទាន" (rétrocède) នោះដែរ ព្រះភារាំងបាននិយាយថា
តាមគតិយុត្ត ដីនេះមិនដែលជារបស់អណ្តាមទាល់តែសោះ ។ ដីនេះគឺជារបស់
កម្ពុជា" ។

**"...ចូរព្យាយាមឲ្យច្រើនបំផុត, ឲ្យអស់ពីកម្មវិធីដែលអ្នកអាចធ្វើទៅបាន
ក្នុងការចងមិត្តជាមួយនិងមនុស្សដែលខ្ពស់ជាងអ្នក" ។**

ជំពូកមួយ

គ្រឹះប្រវត្តិសាស្ត្រនៃអធិបតេយ្យភាព របស់ប្រទេសកម្ពុជានៅលើ "កូសរាំងស៊ុន"

អធិបតេយ្យភាពរបស់ប្រទេសកម្ពុជានៅលើកូសរាំងស៊ុន ត្រូវបានរៀបចំដោយ
ប្រវត្តិសាស្ត្រ ។

ប្រវត្តិសាស្ត្របង្ហាញថា ការឯកភាពរបស់ព្រះរាជាណាចក្រកម្ពុជា ត្រូវបាន
សម្រេចឡើងដោយការរំលាយបញ្ចូលគ្នានូវចេនឡាទឹកលិចពីសម័យបុរាណ
ហ៊ុណន នៃវស្សិកប្រវត្តិ (សៀវភៅដំណាលពីព្រឹត្តិការណ៍រាល់ឆ្នាំ) (annale) របស់
ចិនជាមួយនិងចេនឡាដីគោក និងភាគខាងជើងនៃប្រទេសកម្ពុជាសម័យថ្មី ។

ចំពោះការបង្រួបបង្រួមនេះ ដែលប៉ុនប៉ងធ្វើឲ្យបានសម្រេចនៅសតវត្សរ៍ទី១៥
នោះ ការចូលលុកលុយរបស់ពួកអណ្តាម ត្រូវបានវាយប្រយុទ្ធដោយឥតឈប់ឈរ
ដោយប្រជាជនខ្មែរ ។

ក្រោយការមកដល់របស់ចារវាំង យើងបានឃើញនូវការកំណត់ព្រំដែនមួយ
ដែលរំលោភមកលើប្រទេសកម្ពុជា និងកូសរាំងស៊ុន ដែលហៅថា "កូសរាំងស៊ុន
ចារវាំងសែស" នោះ ។

ការរៀបចំគំនូសនៃព្រំដែននេះ បានរំលោភយ៉ាងអាក្រក់មកលើអធិបតេយ្យ
ភាពនៃទឹកដីរបស់កម្ពុជា, ហើយត្រូវបានសម្រេចជាឯកភាពដោយពួក
អាជ្ញាធរចារវាំង ដោយពុំមានការព្រមព្រៀងរបស់សាមីប្រទេសឡើយ គឺព្រះមហា
ក្សត្ររបស់ប្រទេសកម្ពុជា ។

ដូច្នេះនៅក្នុងជំពូកមួយនេះ យើងមានរឿងពីសម្រាប់និយាយ គឺ :
- ផ្នែកមួយ, អំពីការបង្កើតព្រះរាជាណាចក្រកម្ពុជា ។

- ខ្ញុំគឺ, អំពីបុរណភាពទឹកដីនៃប្រទេសកម្ពុជា ដែលលាតសន្ធឹងទៅដល់ កូសាំងស៊ីន ។

* *
*

ខ្ញុំកម្ពុជា

ការបង្កើតព្រះរាជាណាចក្រកម្ពុជា

ការសិក្សាអំពីការបង្កើតព្រះរាជាណាចក្រកម្ពុជានេះ ធ្វើឲ្យគេបង្ហាញបាននូវ គ្របខ័ណ្ឌភូមិសាស្ត្រដែលចារិកអំពីអធិបតេយ្យភាពរបស់ខ្លួន ។ អាចឲ្យយើងដក បាននូវសេចក្តីសន្និដ្ឋានថា : កូសាំងស៊ីនគឺជាផ្នែកមូលដ្ឋានរបស់ព្រះរាជាណា ចក្រកម្ពុជា ។

នៅក្នុងការរំលឹកអំពីប្រវត្តិសាស្ត្រនេះ គេនឹងត្រូវពិនិត្យមើលមួយម្តងៗនូវ ដំណាក់កាលធំៗដូចតទៅនេះ គឺ :

- I.- អំពីបុរេប្រវត្តិសាស្ត្រ មកដល់ដំណាក់កាលប្រមូលរូបរួមតែមួយ ។
- II.- សម័យកាលនៃរជ្ជកាលបង្រួបបង្រួម ចេនឡា និង ហ្វូណាន ។
- III.- សម័យកាលនៃការវាតទី ឬសម័យកាលអង្គរ ។
- IV.- សម័យកាលក្រោយអង្គរ ។

D)- ពីបុរេប្រវត្តិសាស្ត្រ មកសម័យកាលបង្រួបបង្រួម

ជារួម ពួកអ្នកប្រវត្តិសាស្ត្រនៃកម្ពុជានិយមបានយល់ប្រាកដថា សម័យ

néolithique ឬយុគថ្មរំលីង (សម័យដែលមនុស្សយកថ្មធ្វើជារបស់ប្រើប្រាស់) កុលសម្ព័ន្ធ "មន-ខ្មែរ" បានកាន់កាប់ឧបទ្វីបឥណ្ឌូចិន ។ ដូច្នេះជាតិសាសន៍ខ្មែរបាន កើតមានចាប់តាំងពីប្រហែលម្ភៃសតវត្សរ៍មុន គ្រិស្តសករាជ ។

ក្រុម "មន-ខ្មែរ" នេះ បានកាន់កាប់នៅ នៅលើអាងនៃទន្លេទាំង៣ គឺទន្លេ **មេគង្គ** **មេណាម** និង **ឥរាវ៉ាឌី** (Irawadi - មហានទី នៃទឹកសន្សើម) ។

នៅក្នុង "ប្រវត្តិសាស្ត្ររបស់ប្រទេសកម្ពុជា" លោក Dauphin Meunier អនុប្រធាននៃសមាគមភូមិសាស្ត្រ សេដ្ឋកិច្ចបារាំង ក្រោយពីបានយកចេញពីក្នុង អត្ថបទរបស់សាលាបារាំងនៅចុងបូក្រិប្រទេសមក បានសរសេរអំពីបុរេប្រវត្តិ សាស្ត្រខ្មែរថា :

"ប្រជាជនកម្ពុជា ឬដូចដែលពួកគេបានឱ្យឈ្មោះពួកគេផ្ទាល់ថា ជា**ខ្មែរ**នោះ បង្កើតនូវក្រុម អូស្ត្រូ-អាស៊ី (austro-asiatique) មួយ ដែលកាន់កាប់នៅ នៅ ឥណ្ឌូចិន ចាប់តាំងពីជំនាន់ (néolithique) ប្រហែលជាម្ភៃ សតវត្សរ៍មុនសករាជ យើងនេះ ។ ក្រុមនេះនៅមានតំណាងរបស់ពួកគេនៅឡើយ នៅប្រទេសភូមាខាង ក្រោម និងនៅតាមជួរភ្នំអណ្ណាម ។ សមាសភាពនៃជនជាតិ ម៉ុងហ្គោលី គឺមាននៅ ទីនោះថ្មីៗបំផុត ។

"ប្រជាជនទាំងឡាយនៅឥណ្ឌូចិន, ប្រជាជនខ្មែរ គឺជាប្រជាជនដែលកាន់កាប់ ចាស់ជាងគេបំផុត នូវទីលំនៅរបស់ខ្លួន ។ មានតែរាប់ពាន់ឆ្នាំយូរក្រោយមកទេ គឺនៅសតវត្សរ៍ទី១៣នៃសករាជរបស់យើងនេះ ដែលទាក់ទាញដោយដីសណ្តនិង ដោយសមុទ្រ និងការដេញពីចិនដោយពួកម៉ុងហ្គោលីនោះទេ ទើបបានលេចឡើង ប្រជាជនវៀតណាម ប្រជាជនថៃ និងប្រជាជនភូមា ដែលបានរុញច្រានប្រជាជន ខ្មែរនិង ឪពុកម្តាយជិតជិតរបស់ពួកគេ គឺប្រជាជន "មន" ពីទន្លេមេណាម និងទន្លេ "ឥរាវ៉ាឌី" ។

នៅក្នុងសៀវភៅមួយដែលនិយាយអំពីអាជ្ញាធរ "អង្គរ មនុស្ស និង ថ្ម" បុរាណវត្ថុវិទូដ៏ឧត្តម លោក Bernard Philippe Groslier អ្នកទទួលមរតករបស់អ្នកដឹកកាយបុរាណវត្ថុខ្មែរ អតីតអគ្គនាយកនៃសាលាបារាំងនៅចុងបូព៌ាប្រទេស (១៩៥០-១៩៥៤) បានផ្តល់នូវភាពជាក់លាក់នៅលើក្របខ័ណ្ឌទាំងពីរនេះ គឺភូមិសាស្ត្រ និងប្រវត្តិសាស្ត្ររបស់ព្រះរាជាណាចក្រកម្ពុជា ។

រចនាសម្ព័ន្ធរូបសាស្ត្រនៃប្រទេសកម្ពុជា តាមលក្ខណៈភូមិសាស្ត្រត្រូវបានបង្កើតឡើងជាពីរផ្នែក មួយផ្នែកដែលមានភ្នំច្រើនលាតសន្ធឹងទៅខាងជើងភ្នំដងរែក និងមួយផ្នែកទៀតលិចទឹក លាតសន្ធឹងទៅខាងត្បូងជួរភ្នំអណ្តាម និងជួរភ្នំដងរែក តំបន់ដែលបុរាណវត្ថុវិទូហៅថា "ប្រទេសខាងក្រោម" ដែលត្រូវបានគេកំណត់ទុកថា ជាតំបន់ប្រសប់មុខគ្នានៅអាស៊ី ។

គេអាចសង្កេតឃើញទៀតពីភ្នំគូលេន នូវស្នាដៃនៃរលកសមុទ្រ ដែលបានពង្រីកថ្មនៅផ្នែកដែលមានភ្នំច្រើននៅដងរែកបន្តិចម្តងៗ ។ ដូច្នេះ "ប្រទេសខាងក្រោម" នៅដើមកំណើត គឺជាឈូងដីពិតប្រាកដមួយនៅជើងភ្នំដងរែក ។ គឺជាការងាររបស់សមុទ្រ ដែលធ្វើឲ្យលេចចេញពីដីនូវដុំថ្មធំៗកម្រាស់ប្រហែល២០ម៉ែត្រ ស្ថិតនៅកំពូលនៃភ្នំគូលេន ហើយដែលត្រូវបានគេធ្លាក់ធ្វើជារូបភាព របស់ "ព្រះពុទ្ធចូលនិព្វាន" ។

គឺទន្លេមេគង្គដែលបានកសាងប្រទេសកម្ពុជាបច្ចុប្បន្ន និងកម្ពុជាក្រោម (អតីតកូសាំងស៊ិន) ដោយសារដីល្បាប់ដីមានជីជាតិរបស់ខ្លួន ។

សូមស្តាប់លោក B.P. Groslier និយាយ :

"ប្រទេសកម្ពុជាស្ថិតនៅលើទ្រន់ផលិតបឋមដ៏សំខាន់មួយ គ្របដណ្តប់ដោយស្រទាប់ថ្មកក់ ។ ទល់នឹងថ្មកក់ទន់ៗនេះ រលកសន្លឹមមកពីភ្នំហិមពាន បានហៀរហូរចូល, ប៉ុន្តែដោយអស់កម្លាំងរុញ ទើបវាគ្រាន់តែអាចគ្របដណ្តប់ និងស្ថិតនៅ

ព័ទ្ធជុំវិញសងខាង និងស្ថិតនៅបង្វែងនៅក្នុងពាក់កណ្តាលផ្ទះមូលនៃភ្នំទាំងឡាយ : ភ្នំក្រវាញ ជួរភ្នំដងវែក មាត់តែមខាងលិចនៃខ្ពង់រាប "ម៉យ" (moi) ។ បន្ទាប់មក សមុទ្របានចូលពោសពេញប្រទេសខាងក្រោមទាំងអស់ បង្កើតបានជាឈូងសមុទ្រ ដ៏ធំមួយនៅជើងភ្នំដងវែកនេះតែម្តង...។ ទន្លេមេគង្គគឺជាអ្នកកសាងដីសម្បើម មួយ ។ ការព្យុះដោយយឺតៗនូវទែនឥណ្ឌូចិន វាបានលុបបន្តិចម្តងៗនូវឈូងនេះ និងបានរចនាជូរកក ដ៏ទន់នេះ និងដីល្បាប់ដ៏មានជីវជាតិរបស់វានៅប្រទេសកម្ពុជា និងកូសាំងស៊ីន បច្ចុប្បន្ន" ។

ដើម្បីពិពណ៌នាអំពីអាជ្ញាបញ្ជានៃភូមិសាស្ត្ររបស់ប្រទេសកម្ពុជា លោក Groslier បានសរសេរថា :

"រចនាសម្ព័ន្ធរូបសាស្ត្រ ក៏ដូចជាអាកាសធាតុរបស់ខ្លួន បានត្រូវនូវខ្សែបន្ទាត់ ដ៏ធំនៃវាសនារបស់ខ្លួន..." ហើយលើសពីនេះទៀត : "ប្រទេសកម្ពុជានៅទីបញ្ចប់ គឺជាកន្លែងប្រសប់មុខមួយ ។ ជាផ្លូវបំបែកលើដីឆ្ពោះទៅប្រទេសសៀម ទៅឯនាយ ទៀតដល់ប្រទេសភូមា បន្ទាប់មកប្រទេសឥណ្ឌា ឆ្ពោះទៅឆ្នេរសមុទ្រខាងកើត និង ទ្វីបចិន ឆ្ងាយទៅដល់ប្រទេសលាវ ផ្លូវបំបែកនេះបានជ្រួលទៅមុខថែមទៀត តាម ចុងខាងត្បូងរបស់ខ្លួន ទៅដល់បេះដូងនៃសមុទ្រចិន ដែលវាមានលក្ខណៈបន្តិចដូច ជាស្បែកដើងកវែងរបស់អ៊ីតាលី នៅសមុទ្រម៉េឌីទែរ៉ានេ ។

"ពុំមានប្រទេស ឥណ្ឌូចិនណាមួយ ត្រូវបានផ្តល់នូវអត្ថប្រយោជន៍ច្រើនដូច្នោះ ឡើយ ហើយខ្មែរបានប្រើប្រាស់នូវអំណោយធម្មជាតិទាំងនេះ ដើម្បីកសាងអារ្យធម៌ ដ៏ភ្លឺចិញ្ចាចក្រៃលែង ដូចដែលគេបានឃើញការលូតលាស់នៅសមុទ្រខាងត្បូង" នោះស្រាប់ ។

ការពិពណ៌នាដ៏ត្រឹមត្រូវ និងគួរឲ្យចាប់អារម្មណ៍ខ្លាំងនេះ បានធ្វើឲ្យលេចឡើង នូវអាជ្ញាបញ្ជាភូមិសាស្ត្ររបស់ប្រទេសកម្ពុជា ដែលពីដើមមានព្រំដែនធម្មជាតិ

របស់ខ្លួនយ៉ាងធំទូលាយក្រៃលែង ។

ហេតុដូច្នេះហើយនៅក្នុងអាងនៃទន្លេធំៗទាំង៣ ទន្លេមេគង្គ មេណាម និង ឥរាវតី គឺមានក្រុម "មន-ខ្មែរ" តាំងនៅ ។ ចំណែកពួកអណ្ណាម និងពួកថៃ ពួកគេបានកកើត នៅលើដីសណ្តនៃទន្លេក្រហមនិងទន្លេខៀវ ។

លោក B.P. Groslier បាននិយាយចំពោះបញ្ហានេះថា :

"ហេតុដូច្នេះហើយនៅភាគខាងត្បូងនៃឥណ្ឌូចិន ស្របជាមួយនឹងពួកអណ្ណាម និងពួកថៃ ដែលបានកកើតនៅលើដីសណ្តនៃទន្លេក្រហម និងទន្លេខៀវនោះ ក្រុម "មន-ខ្មែរ" បានរីកចម្រើននៅក្នុងអាងនៃទន្លេមេគង្គ មេណាម និង ឥរាវតី..." ។

នៅក្នុងទំហំរបស់ខ្លួន "ប្រជាជនខ្មែរដែលមានដើមកំណើតពីអង្គរនៅប្រទេស កម្ពុជាបច្ចុប្បន្ន" លោក André Migot បានផ្តល់នូវការពិពណ៌នាអំពីព្រំដែន ប្រទេសកម្ពុជាដើមថា : "...ប្រទេសកម្ពុជាបានលយហៀរចេញយ៉ាងធំទូលាយនូវ វិសាលភាពទឹកដីរបស់ខ្លួន ដែលបច្ចុប្បន្នវិសាលភាពនេះត្រូវបានរុញ ពីព្រោះ ថាវាមានដីរៀបរោះក្នុងសំណុំស៊ុន (រឿតណាមខាងត្បូងបច្ចុប្បន្ន) មួយភាគនៃរឿត ណាមកណ្តាល និងប្រទេសថៃ" ។ A.Migot បានចម្លងឡើងវិញនូវដែនទីប្រវត្តិ សាស្ត្រ និងបុរាណវត្ថុវិទ្យាដ៏គួរឲ្យចាប់អារម្មណ៍មួយរបស់ឥណ្ឌូចិននៅសតវត្សរ៍ ទី១១ ទី១២ និងទី១៣ ដែលបានបង្ហាញនូវ "ចក្រភពខ្មែរ-កំបុយហ្សាដេសា" (Empire Khmer-Kambujadeca) ដែលបានកាន់កាប់ឧបទ្វីបឥណ្ឌូចិនស្ទើរតែ ទាំងអស់ និងមួយភាគនៃទឹកដីសៀម ។

A.Migot បានផ្តល់ការពិពណ៌នាដូចតទៅនេះ គឺ :

ដែនទឹកមិសាស្ត្រមួយរបស់ឥណ្ឌូចិនបានបង្ហាញនូវការក្រឡេកមើលជាដំបូង ថា គ្រោងធ្វើរបស់ខ្លួនត្រូវបានបង្កបង្កើតឡើងដោយ ភ្នំខ្ពស់ៗ និងយ៉ាងវែង គឺជួរភ្នំ អណ្ណាម ។ កើតចេញពីភ្នំធំៗទាំងឡាយនៅតុងកឹងលើ នៅយុនណាន និងនៅភូមា

កំពែងដែលជ្រួលទៅមុខរបស់ហិមពានខាងកើត ហើយនិងខ្ពង់រាបរបស់ទីបេ វា
បង្កើតបានជាធ្នឹងខ្ពង់នៃឧបទ្វីប គ្របដណ្តប់ស្ថានភាពដីដីសម្បើមរបស់ខ្លួន, កំពូល
ភ្នំទាំងឡាយរបស់ខ្លួន ដែលកំពូលភ្នំខ្លះមានកម្ពស់លើសពី២,០០០ម. ឆ្នេរសមុទ្រ
ដីវែង និង យ៉ាងវិចិត្ររបស់អណ្តាម ដោយបានកប់បាត់នៅលើខ្ពង់រាប ដារឡាក់
(Darlac) និងជ្រោយសិលាខ្ពស់ៗនៃជ្រោយ Vorella ជ្រោយ Padaran និងជ្រោយ
Saint-Jacques នៅមិនឆ្ងាយប៉ុន្មានពីសាយហ្គុន ដែលវាបានលិចនៅក្នុងសមុទ្រ
ចិន” ។

នៅក្នុងភាគបន្តនៃសៀវភៅរបស់លោក A.Migot បានរាយការណ៍អំពីភាព
ខុសគ្នា ដែលកើតមានរវាងប្រទេសវៀតណាមនិងប្រទេសខ្មែរ ។ គាត់បាននិយាយ
ថា មជ្ឈដ្ឋានភូមិសាស្ត្រនេះមិនមែនជាឧបទ្វីបហេតុភូមិសាស្ត្រនោះទេ ។ តាមពិត
ជួរភ្នំអណ្តាមនេះបានខ្ចីណ្នូកំបន់ពីរដែលមានវិសាលភាពមិនស្មើគ្នាទេ និងមាន
ប្រជាជន ភាសា វប្បធម៌ និង សាសនារបស់ពួកគេខុសគ្នាទាំងស្រុង ។ A.Migot
បាននិយាយថា : **“គឺពិភពលោកពីរ ដែលគេអាចហៅដោយបំព្រួញថា ឥណ្ឌា និង
ចិន ។ បើសិនជាវៀតណាមជារបស់ពិភពលោកចិន ប្រទេសខ្មែរគឺជារបស់ពិភព
លោកឥណ្ឌា”** ។

ដូច្នេះគ្របខ័ណ្ឌភូមិសាស្ត្រនេះមានការទាក់ទងគ្នាជាមួយនឹងគ្របខ័ណ្ឌនយោ
បាយ និងសង្គម ។ នៅពេលចាប់ផ្តើមនៃប្រវត្តិសាស្ត្រ គឺមានការបញ្ជាក់នៃភូមិ
សាស្ត្រដែលបង្កើតនូវប្រជាជនមួយ នូវអារ្យធម៌មួយ ។ នៅផ្នែកខាងត្បូងទាំងអស់
នៃ “កំពែងលយទៅមុខ” នេះ នៅអាស៊ីអាគ្នេយ៍ដែលជាដីទៀបកោះឥណ្ឌូចិន ត្រូវ
បានរស់នៅដោយសាសន៍មួយដែលហៅថាខ្មែរ ដូចនៅភាគខាងជើងត្រូវបានរស់
នៅដោយសាសន៍វៀតណាមដើមកំណើតចិន និងដោយសាសន៍ថៃមានដើម
កំណើតដូចគ្នា ។ ជួរភ្នំអណ្តាម ទន្លេមេណាម និងសមុទ្រចិន ហ៊ុមព័ទ្ធនៅដោយ

ស្ថានភាពភូមិសាស្ត្ររបស់អតីតប្រទេសកម្ពុជា ។

តាមការសិក្សារបស់ពួកបុរាណវត្ថុវិទូ ពួកគេបានសន្និដ្ឋានថា គឺមកដល់សតវត្សរ៍ទី១នៃគ្រិស្តសករាជ ដែលក្រុម "មន-ខ្មែរ" បានទទួលរងនូវឥទ្ធិពលពីឥណ្ឌា ។ ការនាំមករបស់ជនជាតិឥណ្ឌាទាំងនេះ (សម័យកាលឥណ្ឌាការ៉ុបនីយកម្ម) ដែលបានបន្ថែមទៅលើការនាំមករបស់ជនជាតិម៉ុងហ្គោល ក៏បានកើតឡើងនូវអារ្យធម៌ ឥណ្ឌា-មន -ខ្មែរ ។

នៅឆ្នាំ៥០ ព្រឹត្តិការណ៍របស់ព្រះបាទ កោណ្ឌញ្ញ (Kaundinya) បាននាំមកនូវសម្បត្តិនៃអារ្យធម៌ឥណ្ឌា-មន-ខ្មែរ ។

បន្ទាប់មកទៀតយើងបានមកដល់សម័យកាល "Proto-Khmère" ដែលបានផ្សាយចេញទៅគ្រប់ទិសទីនៅក្នុងអំឡុងជ្រុងច្រើនសតវត្សរ៍ (ពីសតវត្សរ៍ទី២ដល់សតវត្សរ៍ទី៦) ។

អារ្យធម៌ "ខ្មែរដើម" "Proto-Khmère" ត្រូវបានកត់សម្គាល់ដោយការរីកចម្រើនដ៏អស្ចារ្យនៅកម្ពុជាក្រោម ដែលមានកំពង់ផែដ៏សំខាន់មួយនៅ Oc-Eo (អុកតែអវ ឬអូរតែវ) បានទទួលនាវារបស់អ្នកធ្វើជំនួញដែលនៅឆ្ងាយក្រែលែងពីឆ្នេរសមុទ្រអាស៊ី ហើយប្រហែលជាមកពីអាហ្វ្រិកដងដែរ ។ ពិសេសទៅទៀត Oc-Eo មិនគ្រាន់តែជាកំពង់ផែប៉ុណ្ណោះទេ ប៉ុន្តែក៏ជាបូរីសមុទ្រមួយដ៏ពិតប្រាកដដែលត្រូវបានដាក់ឱ្យដំណើរការ និងសិក្សាដោយពួកបុរាណវត្ថុវិទូ នៅសាលាបារាំងចុងបូព៌ាប្រទេស ។ វាជាកស្ថុតាំងដែលមិនអាចប្រកែកបាន និងពិតប្រាកដថាកូសាំងស៊ិនគឺជារបស់ព្រះរាជាណាចក្រខ្មែរ ។

ក្នុងពេលដែល Oc-Eo ស្គាល់នូវភាពរីកចម្រើនបែបនេះ "ព្រៃនគរ" , "ព្រះរាជព្រៃ" របស់មហាក្សត្រខ្មែរ បានកាន់កាប់ទឹកដីនៃទីក្រុងសាយហ្គនបច្ចុប្បន្ន ។ ព្រៃនគរគឺជាកន្លែងព្រះរាជដំណាក់របស់ព្រះមហាក្សត្រខ្មែរ ចាប់តាំងពីសតវត្សរ៍

ទី៣មុនគ្រិស្តសករាជ ។ លោក Sylvestre នៅក្នុងសៀវភៅមួយដែលនិយាយអំពី អាណាចក្រអណ្តាម បានថ្លែងដោយគាំទ្រអាជ្ញាធរ Aymônier និង Francis Garnier ថា :

“ព្រះមហាក្សត្រ Aschay ត្រូវបានដកហូតរបស់ទ្រព្យដោយប្រជាជនខ្មែរនៅ ឆ្នាំ២៨៩ មុនគ្រិស្តសករាជ ហើយថាពួកចាមដែលបានកាន់ទីលំនៅនៅក្នុង ប្រទេសគោកឆ្នក គឺជាប្រទេសកម្ពុជាពេលនោះត្រូវបានបែកខ្ញែកនិងបរាជ័យ ហើយបានដកថយទៅទិសខាងត្បូង ។

“យុវក្រោយមក អ្នកធ្វើសញ្ជ័យទឹកដី ពួកគេផ្ទាល់បានចុះរហូតដល់ព្រំដែននៃ មាត់ពាមសមុទ្រ (estuaire).... ។ ព្រះមហាក្សត្រខ្មែរមួយព្រះអង្គត្រូវបានគង់នៅ សាយហ្គុន ហើយឈ្មោះព្រៃនគរ “ព្រះរាជព្រៃ” ដែលយកធ្វើជាអាណានិគមនៅពេល នោះ “បានចង្អុលបញ្ជាក់នូវលិខិតភាពលំនៅ (état des lieux) យ៉ាងគ្រប់គ្រាន់” ។

ចំណែក Oc-Eo បានថែរក្សាអារ្យធម៌ដ៏ត្រចះត្រចង់របស់ខ្លួន ក្នុងអំឡុងពេល ៤សតវត្សរ៍ ពីសតវត្សរ៍ទី២ដល់សតវត្សរ៍ទី៦ ។ លោក Dauphin Meunier បានពោល, ហើយដែលលោក Louis Malleret បានសរសេររបន្ត ចំពោះបញ្ហា នេះថា **“កំពង់ផែដ៏សំខាន់របស់ព្រះរាជាណាចក្រ គឺ Oc-Eo នៅខាងត្បូងភ្នំបាថ (Phnom Bathé) នៅកូសាំងស៊ីន នៅលើស្ថានីយ néolithique មួយដែលពួកអ្នកធ្វើដំណើរ តាមនាវាជនជាតិឥណ្ឌាបានស្គាល់រួចហើយនោះ” ។**

កំពង់ផែនេះមិនគ្រាន់តែទទួលសំពៅមកពីប្រទេសចិន ម៉ាឡេស៊ី និងប្រទេស ឥណ្ឌាប៉ុណ្ណោះទេ ប៉ុន្តែក៏មកពីប្រទេសហុល្លង់ផងដែរ ដែលនាវាដឹកទំនិញទាំងនេះគឺ ជួលដោយពួកឃ្មុញមកពីខេត្តរបស់អាណាចក្ររ៉ូម៉ាំង នៅត្រង់ព្រំប្រទល់សមុទ្រ ក្រហម ។ តាមការពិតគេបានរកឃើញនៅ Oc-Eo នៅជិតត្រា ដែលមានសិលា ចារិកអក្សរសំស្ក្រឹត មានមេដាយមាសមួយ មានកាលបរិច្ឆេទកាន់ពីឆ្នាំ១៩២

ដែលមានរូបសំណាកព្រះចៅអធិរាជរូមាំង ព្រះនាម Antonin និងប្អូនក្រហូង មានដើមកំណើតនៅមេឌីទែរ៉ាណេ ។

កាសែត Le "Journal d'Extreme-Orient" នៅក្នុងលេខរបស់ខ្លួន ចុះថ្ងៃទី ២៤ ខែមេសា ឆ្នាំ១៩៦២ បានផ្សាយនូវសេចក្តីថ្លែងការណ៍ផ្លូវការមួយ ដែលនៅ ក្នុងនោះពួកអាជ្ញាធរវៀតណាមនៅក្បែរយ៉ាង បានវាយតម្លៃ Oc-Eo ថាជាទីក្រុង "Venise នៅអាស៊ី" ។ ដូច្នេះពួកអណ្តាមខ្លួនគេផ្ទាល់បានទទួលស្គាល់នូវការពិតនៃ ប្រវត្តិសាស្ត្រនៃតំបន់របស់ប្រទេសកម្ពុជានេះ ដែលពីដើមហៅថា ហ្វូណន នោះ ។ ដូច្នេះសេចក្តីថ្លែងការណ៍នេះបានសម្តែងឲ្យឃើញនូវកិត្តិនាមដ៏រុងរឿង និងភាព ចម្រុះចម្រើនរបស់អារ្យធម៌ខ្មែរនៅក្នុងសម័យនោះ គឺ :

"Oc-Eo គឺជាតំបន់មួយស្ថិតនៅក្នុងចំណុះខេត្តក្បែរយ៉ាង នៅជើងភ្នំបាថ (Ba- the) និងនៅទិសអាគ្នេយ៍ ។

បើតាមបុរាណវត្ថុវិទូ L.Malleret បានឲ្យដឹងថា Oc-Eo កាលពីពេលមុនគឺជា បូរីមួយ ប្រហែលថែមទាំងជារាជធានីរបស់ប្រទេសហ្វូណនទៀតផង ។ ក្នុងពេល បច្ចុប្បន្ននេះ វាគ្រាន់តែជាកូនភ្នំតូចមួយរាងចតុកោណកែង មានបណ្តោយប្រវែង ៣គ.ម និងទទឹង១,៥គ.ម មានផ្ទៃសរុបប្រហែលជា ៤៥០ហិកតា គឺថាពាក់ កណ្តាលនៃផ្ទៃក្រឡាអង្គរធំ ។

បើតាមការស្រាវជ្រាវរបស់លោក L.Malleret, Oc-Eo ប្រហែលជាត្រូវ បានហៅថា ជាទីក្រុង Venise នៅអាស៊ី ជាបូរីមួយដែលលយទៅក្នុងទឹក ជាមួយ នឹងគេហដ្ឋានទាំងឡាយដែលត្រូវបានកសាងឡើងដោយសម្ភារៈស្រាលៗ និង តម្រៀបជាជួរ ទៅតាមការប្រែប្រួលនៃជលធារាសាស្ត្រធម្មជាតិ ឬសិប្បនិម្មិត ។ នៅឯនេះខ្លះ ឯនោះខ្លះ គេឃើញមានព្រះវិហារធ្វើអំពីថ្មបួសដួងដែលនៅបច្ចុប្បន្ននេះ គេឃើញនៅសល់តែគ្រឹះខ្លះកប់នៅក្រោមស្រទាប់ដីជាច្រើននោះ ។

ដោយសារការស្រាវជ្រាវដ៏ខ្ជាប់ខ្ជួន អ្នកបុរាណវិទូអាចរកឃើញឧបករណ៍ជាច្រើន រលីង នូវគ្រឿងបានធ្លាំងធ្វើអំពីដី គង់ និងខ្សែ-ក, កង-ក ធ្វើអំពីកែវ ឬអំពីថ្មមាន តម្លៃរាប់ពាន់ រូបចម្លាក់និងសរណវត្ថុធ្វើអំពីសំណាចាំហាំងជាច្រើន របស់ធ្វើអំពី ដែក និងវត្ថុធ្វើអំពីមាសចំនួន១.៣០០ ដែលមានទម្ងន់១.១២០ក្រាម...។

មានបន្ទះដែកមួយចំនួនត្រូវបានធ្លាក់ជាអក្សរចាស់ ដោយសារចម្លាក់នេះ គេអាចដឹងថា អារ្យធម៌នៅ Oc-Eo បានកើតមាននៅចន្លោះសតវត្សរ៍ទី២ និង សតវត្សរ៍ទី៣ និងបានទៅដល់ភាពរុងរឿងពេញបរិបូណ៌របស់ខ្លួន នៅចន្លោះ សតវត្សរ៍ទី៤ និងសតវត្សរ៍ទី៥ ។

អារ្យធម៌ Oc-Eo ត្រូវបានបង្កើតឡើងដោយការលាយបញ្ចូលគ្នានៃអារ្យធម៌ ផ្សេងៗទៀតជាច្រើន ដែលអារ្យធម៌ទីមួយហើយដែលសំខាន់បំផុតនោះ គឺហាក់ដូច ត្រូវបានបង្កើតឡើងដោយក្រុមមនុស្សមួយក្រុមមាន "ដើមកំណើតជាជនជាតិ ឥណ្ឌូនេស៊ី" ។ បន្ទាប់មកមានឈ្មួញឥណ្ឌាមួយចំនួនបានបន្ទូលទុកនូវស្នាមដីជ្រៅ នៃអារ្យធម៌ឥណ្ឌានៅក្នុងប្រទេសហ្វីលីពីន ហើយប្រទេសឥណ្ឌាខ្លួនឯងផ្ទាល់ត្រូវផ្តល់ នូវបរិមាណដ៏សំខាន់នៃវត្ថុធាតុដើម ដើម្បីអាចឱ្យ Oc-Eo ផលិតនូវតុឧស្សាហកម្ម និងវត្ថុសិល្បៈ ដែលយើងទើបនឹងបាននិយាយមកនេះ ។

ប្រព័ន្ធផ្លូវទឹកដែលមានស្ទើរតែគ្រប់គ្រាន់សម្រាប់ឱ្យប្រជាជនហ្វីលីពីនរៀបចំទឹក ដើម្បីបម្រើឱ្យវិស័យកសិកម្ម ។

ចំនួនគ្រឿងបានធ្លាំងធ្វើអំពីដី ដែលមិនអាចគណនាបាន ជួនកាលមានលក្ខណៈ ជារបៀបនៅជនបទ ជួនកាលមានលក្ខណៈជាសិល្បៈនោះ បានបង្ហាញឱ្យឃើញនូវ ការវាតទីនៃសិប្បកម្ម ។ ឧស្សាហកម្មធ្វើអំពីដែក និងសំណាចាំហាំង ក៏បានឈានទៅ ដល់កម្រិតមួយនៃការរីកចម្រើនដែលមិនអាចបដិសេធបាន ហើយផលិតផលដ៏ ប្រណិតៗធ្វើឡើងដោយពួកជាងធ្វើ ធ្នាំង ខ្លះ, ជាងតុបតែងលំអ និងជាងចម្លាក់

បាននាំមកនូវភស្តុតាងនៃកម្រិតដ៏ខ្ពស់របស់សង្គមមួយដែលមានការរៀបចំ និង ការបូជានៅក្នុងវិស័យសិល្បៈ ។

ប៉ុន្តែ កសិកម្មនិងឧស្សាហកម្ម មិនគ្រប់គ្រាន់ដើម្បីនាំមកនូវភាសារុងរឿង បែបនេះនៅ Oc-Eo នោះទេ, បើសិនជាគ្មានកត្តាជាមូលដ្ឋានគឺការទាក់ទងខាង ពាណិជ្ជកម្មជាមួយប្រទេសជិតខាងទេនោះ ។ នៅសម័យនោះ Oc-Eo មានចម្ងាយ ពីឈូងសមុទ្រថៃចំនួន១១គីឡូម៉ែត្រ (ឥឡូវនេះចម្ងាយ២៥ គ.ម ដោយសារមូល ហេតុទឹកនាចជាប្រចាំ) គឺជាកំពង់ផែពាណិជ្ជកម្មមួយដែលតភ្ជាប់ឈូងសមុទ្រ និងទន្លេមេគង្គដោយប្រឡាយទឹកជាច្រើន ។ ម្យ៉ាងទៀត Oc-Eo បានស្ថិតនៅកន្លែង ប្រសប់មុខនៃផ្លូវច្នូល នៅចន្លោះប្រទេសចិន ប្រទេសឥណ្ឌា និងបណ្តាប្រទេស លោកខាងលិច ។ មានវត្តជាច្រើនដែលត្រូវបានគេរកឃើញនៅ កន្លែងនេះបាន បង្ហាញស្រាប់ : លោក L.Malleret បានរកឃើញនូវមេដាយនៃ ទីក្រុងរ៉ូម ជា បន្ទះមាសដែលមានរូបសំណាក Antonin le Pieux ដែលមានកាលបរិច្ឆេទនៅ ឆ្នាំ១៥២ និងមនុស្សរាយរងម្នាក់ទៀត គឺ Marc Aurèl... ។

តាមការស្រាវជ្រាវដែលបានរំលឹកនៅក្នុងសេចក្តីថ្លែងការណ៍នេះ និងការនិទាន របស់អ្នកធ្វើដំណើរចិននោះ បានបង្ហាញឲ្យឃើញថា Oc-Eo មិនគ្រាន់តែរីក ចម្រើននៅលើវិស័យពាណិជ្ជកម្មប៉ុណ្ណោះទេ ប៉ុន្តែក៏នៅក្នុងវិស័យសិល្បៈកម្មនិង កសិកម្មផងដែរ ។

រឿងនិទានរបស់បេសកជនចិនបាននិយាយថា "ព្រះមហាក្សត្រខ្មែរទាំងឡាយ ដឹកនាំដោយប៉ុនប្រសប់នូវនយោបាយកសិកម្មរបស់ហ្វូណាន ។ កសិកម្មមានការ រីកចម្រើនខ្លាំងណាស់ ជាពិសេសនៅប្រទេសក្រោម (កូសាំងស៊ិន) ដែលដីមានដី ជាតិល្អក្រៃលែង ។ ព្រះមហាក្សត្របានឲ្យគេសង់ទំនប់ទឹក និងដឹកព្រែក ។ ស្នាដៃ របស់ព្រះមហាក្សត្រឃើញមាននៅឡើយនៅកូសាំងស៊ិន បច្ចុប្បន្ននេះ ។

លោក Dauphin Meunier បានសង្ខេបការងាររបស់អ្នកឯកទេសទាំងឡាយ និងជាពិសេសគឺការងាររបស់លោក L.Malleret ដែលជាអ្នករកឃើញ Oc-Eo បានសរសេរថែមទៀតអំពីបញ្ហាអារ្យធម៌ Proto-Khmère :

"កសិកម្មគឺចម្រុះចម្រើនណាស់ ។ ព្រះមហាក្សត្រទាំងឡាយ ទ្រង់ប្រុងប្រយ័ត្ន ចំពោះការកសាង និងការថែទាំអាងទឹក និងព្រែកដឹក ដើម្បីស្រោចស្រពផ្ទៃស្រែ ។ ព្រះអង្គបានប្រែក្លាយកូសាំងស៊ិនក្រោម ពីដីភក់ឲ្យទៅជាដីល្បាប់ដ៏មានជីវជាតិ ដោយឲ្យគេដឹកព្រែកបញ្ចូលទឹកសាបបានជាង២០០គ.ម និងបញ្ចេញទៅសមុទ្រ នូវទឹករឹង (ធ្វើឲ្យជាទឹកស្មើនឹងមាត់សមុទ្រ) ។

ដូច្នេះបើតាមអ្វីដែលបាននិយាយពីមុននេះ គេអាចសន្និដ្ឋានបានថា ខ្មែរបាន រស់នៅ និងធ្វើឲ្យមានកម្ពុជាកម្ពុជាក្រោម ចាប់តាំងពីសតវត្សរ៍ទី១នៃគ្រិស្ត សករាជមកម៉្លះ ។

ចំណែកនៅសាយហ្គន ឬព្រៃនគរ ត្រូវបានបង្កើតឡើងប្រហែល ពីរសតវត្សរ៍ មុនគ្រិស្តសករាជ គឺប្រហែលនៅឆ្នាំ២៨៩ មុនគ្រិស្តសករាជ ដែលព្រះមហាក្សត្រ ខ្មែរទាំងឡាយបានទៅគង់នៅនេះ បើតាមសៀវភៅ "អាណាចក្រអណ្តាម" របស់ លោក Sylvestre ។

ប៉ុន្តែពីសតវត្សរ៍ទី១ដល់សតវត្សរ៍ទី៦ ទឹកដីដែលបានបង្កើតព្រះរាជាណាចក្រ កម្ពុជា ត្រូវបានចែកចេញជាពីរផ្នែក គឺ : ហ៊ុណនខាងត្បូង នៅលើផ្នែកដែលលិច ទឹករបស់អនាគតកូសាំងស៊ិន និងចេនឡាខាងជើង នៅលើអាងមធ្យមនៃទន្លេ មេគង្គ ។

ដោយពន្យល់អំពីការបង្កើតព្រះរាជាណាចក្រខ្មែរ លោក B.P. Groslier នៅ ក្នុងសៀវភៅ "អង្គរ មនុស្ស និងថ្ម" (ទំព័រ៩) បានផ្តល់នូវសេចក្តីបញ្ជាក់ដូចតទៅ នេះ ស្តីអំពីកំណើតរបស់រដ្ឋហិណ្ឌូពីរ ដែលជាបុព្វបុរសរបស់ប្រទេសកម្ពុជា

បច្ចុប្បន្ន គឺ :

- **អ្វីដែលទាក់ទងទៅនឹង ហ្វូណាន (LE FOUNAN)**

"នៅកណ្តាលសករាជនៃការវាតទីរបស់ឥណ្ឌាតែម្តង ឥណ្ឌូចិនខាងត្បូងបានក្លាយទៅជាទិស្នាក់ការដ៏ខ្លាំងបំផុតរបស់រដ្ឋហិណ្ឌូ គឺ ហ្វូណាន ។ ពីសតវត្សរ៍ទី២ដល់សតវត្សរ៍ទី៦ ព្រះរាជាណាចក្រនេះបានកាន់កាប់ភាគធំបំផុតនៃប្រទេសកម្ពុជាខាងត្បូង និងកូសាំងស៊ិនបច្ចុប្បន្ន ដោយពង្រីកនូវឥទ្ធិពលរបស់ខ្លួនកាន់តែកើនឡើងជាលំដាប់ទៅប្រទេសសៀម ម៉ាឡេស៊ី និងថៃមទាំងទៅដល់ឆ្នេរសមុទ្រជ្វា (Java) ដីសែនច្នាយ និងប្រទេសកូម៉ាដងដែរ ។ ប្រជាជន "មន-ខ្មែរ" របស់ខ្លួន បានទទួលយ៉ាងច្រើននូវលក្ខណៈស្នាកស្នាមរបស់ឥណ្ឌា ។ គឺនៅក្នុងឡវិលាយរបស់ប្រជាជនហ្វូណានដែលបានវិលាយបញ្ចូលគ្នា នូវវត្ថុធាតុរបស់ជនអន្តោគ្រាម (ជនកើតក្នុងស្រុក) និងការនាំមករបស់ប្រជាជនឥណ្ឌា ដើម្បីបង្កើតអារ្យធម៌ដើមមួយដែលខ្មែរបានទទួលមរតក ហើយដែលបានជឿនលឿនដល់ភាពកំពូលរបស់ខ្លួននោះ ។

- **ចំពោះចេនឡា (LE TCHENLA)**

ស្របទៅនឹងហ្វូណានដែលបានរីកចម្រើននោះ ព្រះរាជាណាចក្រហិណ្ឌូមួយទៀតគឺចេនឡា ដែលស្ថិតនៅលើអាងមធ្យមនៃទន្លេមេគង្គ បានបង្ហាញអំពីសតវត្សរ៍នៃក្សត្រប្រទេស Kambuja ដែលនៅក្នុងនោះប្រទេសកម្ពុជាត្រូវយកឈ្មោះរបស់ខ្លួន ។ ការស៊ើបអង្កេតនៃជាតិពន្ធរបស់ខ្លួន ពិតជាពិបាកខ្លាំងណាស់ ថ្វីបើជាមន-ខ្មែរក៏ដោយ ក៏មានការខុសគ្នាបន្តិចបន្តួចពីប្រទេសហ្វូណានដែរ ។ សរុបមកពួកអ្នកស្រុកចេនឡាមានការវិវត្តន៍នៅក្នុងមជ្ឈដ្ឋានមួយផ្សេង មិនសូវរឹងឥទ្ធិពលរបស់ឥណ្ឌាប៉ុន្មានទេ ។ ទឹកភាព ដើមនេះ(ការរួមគ្នាពីរផ្សេងគ្នា) ស្ថិតនៅយ៉ាងយូរនៅក្នុងអារ្យធម៌ខ្មែរដែលកើតចេញពីការបញ្ចូលគ្នានៃហ្វូណាន និង ចេនឡា" ។

ណាស់សម្រាប់ការសិក្សារបស់យើង ។ ការបញ្ជាក់នេះបានបញ្ជាក់អំពីដើមកំណើត
របស់ពាក្យ "ខ្មែរ" មួយផ្នែក និងពាក្យ "Kambuja" មួយផ្នែកទៀត ។ ព្រមជាមួយ
គ្នានេះ វាក៏ពន្យល់អំពីដើមកំណើតនៃមេសន្តតិវដ្ឋបុរាណបច្ចុប្បន្ននេះដែរ ។

ដោយហេតុនេះ មេសន្តតិវដ្ឋខ្មែរកើតចេញពីការបង្កាត់រវាង "មន-ខ្មែរ" និង
ហិណ្ឌូ និងមានដើមកំណើតរបស់វានៅ ហ្វូណន (នៅកម្ពុជាក្រោមទាំងអស់ គឺថា
កូសាំងស៊ិនបូកបន្ថែមមួយផ្នែកនៃបណ្តាខេត្តបច្ចុប្បន្ននៅភាគខាងត្បូង) ។

ចំណែកមេសន្តតិវដ្ឋ "Kambuja" កើតចេញពីការបង្កាត់រវាង "មន-ខ្មែរ"
ម៉ុងហ្គោល" និង "Kambuja មកពីឥណ្ឌា" ដើមកំណើតរបស់វាគឺនៅចេនឡា ។

បន្ទាប់មកទៀតក្រុម "ឥណ្ឌូ-មនខ្មែរ" នៅហ្វូណន ទទួលរងឥទ្ធិពលគួរឲ្យកត់
សម្គាល់យ៉ាងខ្លាំងពីចិន ។ ដូច្នេះប្រជាជននៅភាគកណ្តាលនៃប្រទេសកម្ពុជាបច្ចុប្បន្ន
និងនៅកូសាំងស៊ិនទាំងមូល មានដើមកំណើតជាតិពន្ធុរមបញ្ចូលគ្នា ច្រើនជាង
បងប្អូនរបស់ខ្លួននៅភាគខាងជើង ដើមកំណើតនេះគឺជាមេសន្តតិវដ្ឋ "ចិន-ឥណ្ឌូ-
មនខ្មែរ" ។

លោក Groslier បានសម្គាល់ឃើញអំពីភាពខុសគ្នារវាងមនុស្សនៅហ្វូណន
និងមនុស្សនៅចេនឡា ។ បច្ចុប្បន្ននេះក៏គេនៅបានសម្គាល់ឃើញថា ថ្វីបើមាន
លក្ខណៈស្រាលក្តី ក៏ពន្ធុរភាពនៃជាតិពន្ធុរមបញ្ចូលគ្នារវាងខ្មែរនៅស្ទឹងត្រែង ក្រចេះ សៀម
រាប កំពង់ធំ មួយផ្នែក និងខ្មែរក្រោមនៅកូសាំងស៊ិន ស្វាយរៀង តាកែវ ឬនៅ
កំពតមួយផ្នែកទៀត ។ ចំណែកខ្មែរនៅកណ្តាលប្រទេស គឺនៅកំពង់ចាម កណ្តាល
ជាឧទាហរណ៍គឺមានការកើតចេញពីការបញ្ចូលគ្នាបន្តិចបន្តួច រវាងមេសន្តតិវដ្ឋ
នៅហ្វូណន (ក្រុមចិន-ឥណ្ឌូ-មនខ្មែរ) និងមេសន្តតិវដ្ឋ "Kambuja" នៅចេន
ឡា ។

បច្ចុប្បន្នការខុសគ្នានេះ ដែលត្រូវបានគេកត់សម្គាល់នោះ គឺការសម្តែង

ចេញនៅក្នុងសំនៀងនិយាយ និងនៅក្នុងចិត្តគំនិតរបស់ប្រជាជនដែលកើតចេញពី ក្រុមជាតិពន្ធដើម មួយក្រុមឬក៏ក្រុមមួយទៀត ។

ទោះបីជាមានភាពខុសគ្នានៃដើមកំណើតនៃជាតិពន្ធក៏ដោយ ក៏ទាំងអស់គ្នា បង្កើតបាននូវប្រជាជន "ខ្មែរ" នៅក្នុងពេលបច្ចុប្បន្ននេះ ដែលចារាំងហៅថា "ប្រជាជនកម្ពុជា" ។

គេគ្រាន់តែត្រូវកត់សម្គាល់ថា ពាក្យ "ខ្មែរ" មកពីពាក្យ "មនខ្មែរ" ឬ "ខ្មែរនៅ ហ្វីណាន" ហើយនិងពាក្យ "ប្រជាជនកម្ពុជា" មកពីពាក្យ "Kampuchea" ដែល មកពីពាក្យ "Kambuja" នៅចេនឡា ។

II)- ដំណាក់កាលបង្កើតបង្កើម ចេនឡា និង ហ្វីណាន

ថ្វីបើក្រុម "មន-ខ្មែរ" បានរស់នៅលើឧបទ្វីបឥណ្ឌូចិនទាំងមូលប្រហែលជា ២.០០០ឆ្នាំមុនគ្រិស្តសករាជក្តី ក៏បានលេចចេញប្រវត្តិសាស្ត្រ និងបុរាណវត្ថុ វិទ្យាថា រដ្ឋទាំងពីរដែលបង្កើតប្រទេសកម្ពុជា គឺ ចេនឡា និង ហ្វីណាន បានចាប់ កំណើតនៅ សតវត្សរ៍ទី១នៃគ្រិស្តសករាជដែរ ។

ពីសតវត្សរ៍ទី១ដល់សតវត្សរ៍ទី៦ មានរដ្ឋជាបងប្អូនពីរ គឺ : **ចេនឡា** លាត សន្ធិងនៅខាងជើង នៅលើផ្នែកទាំងអស់នៃឧបទ្វីបដែលមានភ្នំច្រើន ហើយហ្វីណាន លាតសន្ធិងនៅខាងត្បូង នៅលើវិសាលភាពនៃដីសណ្តទន្លេមេគង្គទាំងអស់ ។ អ្នក ស្រុករបស់រដ្ឋទាំងពីរនេះ ថ្វីបើខុសគ្នាលើចំណុចជាតិពន្ធក្តី ក៏អ្នកស្រុកនៅ**ចេនឡា** ដែលស្ថិតនៅក្នុងពួក "Kambuja" របស់**មេសន្តភិវង្ស មុនហ្គោលី** ដែរ ចំពោះ អ្នកស្រុកហ្វីណានដែលកើតចេញពីពួក "**មន-ខ្មែរ**" ជាមួយនឹងលក្ខណៈឥណ្ឌូដ៏ខ្លាំង នោះ បានទទួលរងទៅវិញទៅមកនូវឥទ្ធិពលហិណ្ឌូដូចគ្នា ដូច្នេះទទួលបាននូវចិត្ត គំនិតដូចគ្នា ភាសាមួយដូចគ្នា ទំនៀមទម្លាប់ដូចគ្នា និងកាន់សាសនាដូចគ្នា ។

ពីសតវត្សរ៍ទី១ដល់សតវត្សរ៍ទី៦ ព្រហ្មញ្ញសាសនាបានគ្របដណ្តប់ទឹកដីទាំង

អស់ដែលបង្កើតប្រទេសកម្ពុជា ។ ប៉ុន្តែ គេបានសង្កេតឃើញផងដែរអំពីវត្តមាន "ព្រះពុទ្ធសាសនាមហាយាន" ។ សូមបើកវង់ក្រចកនៅទីនេះ ដើម្បីរៀបរាប់នូវសង្កាត់ទាំងឡាយនៃសៀវភៅរបស់លោក Dauphin Meunier (ទំព័រ១៧) :

"សាសនារបស់វាំងនិងរបស់មន្ត្រី ដែលភាគច្រើនជាប្រជាជនឥណ្ឌានៃមេសន្តតិវង្សឥណ្ឌា គឺជាព្រហ្មញ្ញសាសនា... ។ ព្រះពុទ្ធសាសនាមហាយានដែលបញ្ចូលទៅក្នុងជំនឿជីវចលនិយម (animisme) ដ៏យូរយារមកហើយនោះ គឺជាសាសនាដ៏មានប្រជាប្រិយមួយ..." ។

ដោយហេតុមានលក្ខណៈដូចគ្នានេះ អ្នកស្រុករបស់រដ្ឋទាំងពីរនេះ អាចត្រូវបានប្រមូលផ្តុំទៅជាប្រជាជនតែមួយ ។ ការបង្រួបបង្រួមនេះ គឺជាស្នាដៃរបស់ព្រះមហាក្សត្រដ៏ឆ្នើមទាំងឡាយ នៅមុនសម័យអង្គរនិងសម័យអង្គរ ក្នុងចំណោមព្រះមហាក្សត្រទាំងនោះ គឺមានពីរព្រះអង្គស្ថិតនៅលំដាប់ខ្ពស់ជាងគេ គឺព្រះបាទ "ភវវរ្ម័ន" និង "ព្រះបាទជ័យវរ្ម័នទី២" ។

១)- ព្រះបាទភវវរ្ម័នសម្រេចបានការបង្រួបបង្រួម ចេនឡា និង ហ្វូណាន នៅឆ្នាំ៩៥០ ក្រោយគ្រិស្តសករាជ ។

រដ្ឋទាំងពីរនេះ ហ្វូណាន និង ចេនឡា, ហ្វូណានគឺជារដ្ឋខ្លាំងបំផុត ។ ដូច្នេះចេនឡាស្ថិតនៅជារដ្ឋចំណុះហ្វូណានក្នុងពេលដ៏យូរ ។

គឺនៅពាក់កណ្តាលសតវត្សរ៍ទី១៦ មានព្រះអង្គម្ចាស់មួយអង្គនៅក្នុងសន្តតិវង្ស ហ្វូណានគឺព្រះអង្គម្ចាស់ ភវវរ្ម័ន ជាព្រះរាជនគ្គារបស់ព្រះមហាក្សត្រ "រុទ្រវរ្ម័ន" (Rudra Varman) បានរៀបអភិសេកជាមួយព្រះអង្គម្ចាស់ក្សត្រិមួយព្រះអង្គ នៅក្នុងព្រះរាជវង្សានុវង្សរបស់ប្រទេសចេនឡា (សន្តតិវង្សនៃគ្រុឌវរ្ម័ន "Cruta-Varman") ។ ការរូបរួមគ្នានេះ បានអនុញ្ញាតឲ្យព្រះបាទ ភវវរ្ម័ន ដែលបានឡើងសោយរាជ្យនៅប្រទេសចេនឡានៅឆ្នាំ៩៥០ ដើម្បីធ្វើការឲ្យបានសម្រេចនូវការ

ឯកភាព របស់រដ្ឋទាំងពីរនេះ ។

ការច្របូកច្របល់បានផ្ទុះឡើងនៅប្រទេសហ្វីណាន អ្នកដណ្តើមរាជបល្ល័ង្ករបស់ ព្រះបាទ រុទ្រវរ្ម័ន បានដណ្តើមយករាជធានី វ្យុះទ្វ័បុរៈ (Vjâdhapura) ។ ព្រះបាទ ភវវរ្ម័ន បានក្លាយទៅជាព្រះមហាក្សត្ររបស់ចេនឡា បានចាប់ផ្តើមធ្វើសញ្ជ័យ ប្រកបដោយថាមពល នូវកេរមរតករបស់ព្រះអយ្យកោ របស់ព្រះអង្គ និងបានទាមទារដើម្បីព្រះអង្គនូវភាពជាក្សត្រនៃប្រទេសហ្វីណាន ។

ព្រះបាទ ភវវរ្ម័ន នៅក្នុងរជ្ជកាលរបស់ព្រះអង្គ (៩៥០-១០០) បានទទួលជោគជ័យក្នុងការធ្វើសញ្ជ័យប្រទេសហ្វីណាន ។

ការធ្វើសញ្ជ័យនេះ បើតាមលោក G. Coedès គឺជា "ឧបកថា (épisode) ទី១ នៅឥណ្ឌូចិន ក្នុងការជម្រុញទៅភាគខាងត្បូង ដែលបង្កឡើងដោយកម្លាំងទាញនៃដីសណ្ត និងសមុទ្រ និងដែលម្យ៉ាងទៀតបានពន្យល់អំពីការបែងចែកក្រុមជាតិពន្ធុបច្ចុប្បន្នផងដែរ ។

ការធ្វើសញ្ជ័យប្រទេសហ្វីណានដោយប្រទេសចេនឡានេះ បានធ្វើឲ្យសម្រេចនូវការបញ្ចូលគ្នានៃរដ្ឋទាំងពីរ ។ ដោយសារការបញ្ចូលគ្នានេះ ក៏បានកើតឡើងនូវប្រទេសខ្មែរ ហើយព្រះបាទ ភវវរ្ម័ន គឺជាស្ថាបនិកដ៏ពិតប្រាកដនៃព្រះរាជាណាចក្រកម្ពុជា ។

ពួកបុរាណវត្ថុវិទូទាំងអស់ បានឯកភាពគ្នាជាឯកច្ឆន្ទ ដើម្បីអះអាងអំពីការសម្រេចបាននូវការឯកភាពគ្នានេះ ។ ចំពោះលោក B.P Groslier បានអះអាងថា គឺជាស្ថាបនិករបស់ព្រះបាទ ភវវរ្ម័ន (សៀវភៅ "អង្គរ មនុស្ស ឬ" ទំព័រ១៧) ។

លោក A.Migot បានធ្វើអត្តាធិប្បាយដូច្នោះថា (សៀវភៅ "ប្រជាជនខ្មែរ" ទំព័រ៣៨) "...ចេញពីការធ្វើសញ្ជ័យប្រទេសហ្វីណានដោយប្រទេសចេនឡា និងការបញ្ចូលប្រទេសទាំងពីរនេះ បានកើតឡើងនូវប្រទេសខ្មែរ ហើយគេអាចចាត់ទុក

ព្រះបាទ ភវវរ្ម័ន ថាជាស្ថាបនិកដ៏ពិតប្រាកដរបស់ខ្លួន ។ ប៉ុន្តែជាយូរក្រោយមក ទៀត នៅក្នុងព្រះរាជាណាចក្ររូបរួមគ្នានេះ នៅតែមានស្លាកស្នាមទ្វិកភាពដើម (អ្វីៗដែលរូបរួមគ្នាជាពីរ) ។ ទ្វិកភាពនៃវប្បធម៌និងប្រពៃណី និងប្រហែលជា ទ្វិកភាពនៃជាតិពន្ធុផងដែរ ។ ប្រសិនបើប្រជាជននៅចេនឡាត្រូវបានភ្ជាប់គ្នាដូច ជាហ្វូណានទៅនឹងគ្រួសារធំ "មន-វ្មរ" នោះ វាមានលក្ខណៈពិសេសមួយចំនួន ដែលកើតចេញពីការនាំមកនូវសមាសភាព ម៉ុងហ្គោល មកពី យុនណាន និង ភូមា លើ" ។ ព្រះមហាក្សត្រ ស្នងរាជ្យក្រោយៗរបស់ព្រះបាទ ភវវរ្ម័ន បានបន្ត ស្នាដៃបង្រួបបង្រួមរដ្ឋទាំងពីរនេះ ។

លោក Moura នៅក្នុងសៀវភៅរបស់លោក (សរសេរនៅដំណាច់សតវត្សរ៍ កន្លងមកនេះ) "ការធ្វើដំណើរនៅក្នុងព្រះរាជាណាចក្រកម្ពុជា និងប្រទេសលាវ" បានយកឆ្នាំ៦២៧ ធ្វើជាកាលបរិច្ឆេទនៃការចេញដំណើរធ្វើការបង្រួបបង្រួម ប្រទេសហ្វូណាន និងប្រទេសចេនឡានេះ គឺជាស្នាដៃរបស់ព្រះបាទ ព្រឹសានវរ្ម័ន (Içana-Varman) (៦១៥-៦៣៥) ព្រះរាជបុត្រារបស់ព្រះបាទ ចិត្រាសេនា (Chitra séna) ព្រះមហាក្សត្រអង្គនេះ ទ្រង់បានស្នងរាជ្យបន្តពីព្រះវៀមរបស់ ព្រះអង្គ ព្រះបាទ ភវវរ្ម័ន ដោយយកព្រះនាមថា ព្រះបាទ មហិន្ទ្រវរ្ម័ន (Mahendra-Varman) ។

ជាពិសេសលោក Moura បាននិយាយថា នៅឆ្នាំ៦២៧ "ព្រះមហាក្សត្រនៃ ប្រទេសចុនឡាប (ចេនឡា) បានបង្រួបបង្រួមប្រទេសហ្វូណានទាំងអស់នៅក្រោម អំណាចរបស់ខ្លួន ។ ចាប់ពីពេលនោះមក អ្នកសរសេរប្រវត្តិសាស្ត្រចិនបានកំណត់ ឈ្មោះប្រទេសហ្វូណាននៅក្រោមឈ្មោះចុនឡាប (ចេនឡា, កម្ពុជា) កាលប្រវត្តិ សាស្ត្ររបស់អណ្ណាមក៏ដូចគ្នាដែរ" ។

លោក J. Bouchot នៅក្នុងអំឡុងសន្និសីទមួយ ធ្វើនៅសាយហ្គាន នៅថ្ងៃទី៩

ខែឧសភា ១៩២៦ បានឲ្យដឹងថា "សាយហ្គុន ស្ថិតនៅក្រោមការត្រួតត្រារបស់ កម្ពុជា" (ព្រឹត្តិបត្ររបស់សមាគមនៃការសិក្សាឥណ្ឌូចិន, ឆ្នាំ១៩២៦) បានប្រកាស ជំងឺដែរថា "គឺមកដល់ពាក់កណ្តាលទី១នៃសតវត្សរ៍ទី៧ថា ប្រទេសហ្វីណានត្រូវបាន ផ្លាស់ទៅនៅក្រោមការត្រួតត្រារបស់ព្រះមហាក្សត្រខ្មែរ" ។ លោក Bouchot បានរៀបរាប់អំពី "Sin T'ang Chou ឬប្រវត្តិសាស្ត្រថ្មីរបស់ T'ang : ៦១៨- ៩០៦" (K, 222, P.2V) ដែលបានសរសេរថា "ព្រះមហាក្សត្រ ក្សត្រិយ៍ : ព្យាសាន : (Ksatriya Içana) នៅដើមសម័យកាលចេងគួន (Tcheng Kuon) (៦២៧- ៦៤៩) បានចុះចូលប្រទេសហ្វីណាន និងបានទឹកដីនេះ" ។

ទោះជាយ៉ាងណាក៏ដោយ លោក B.P. Groslier ដោយរុលទៅមុខនៅឆ្នាំ៥៥០ នៅដើមដំបូងនៃការបង្រួបបង្រួមនោះ សំអាងទៅលើហេតុការណ៍នៃការរកឃើញ និងការងារទាំងឡាយនៅខាងក្រោយលោក Moura និងលោក J. Bouchot ។

ការបង្រួបបង្រួមរវាង ចេនឡា និង ហ្វីណាន ដែលចាប់ផ្តើមដោយព្រះមហា ក្សត្រ ភវវរ្ម័ន និងបន្តដោយព្រះមហាក្សត្រ ព្យាសានវរ្ម័ន គឺនៅជុំវិញស្រុយណាស់ ។ ការឯកភាពរបស់ប្រទេសកម្ពុជា បានស្ថិតនៅមួយរយៈពេល និងបានរលាយទៅ វិញនៅសតវត្សរ៍ទី៨ ។

ការផ្ទុះបែកនៃការឯកភាពនេះ គឺជាផលនៃការចលាចលដែលបង្កើតឡើង ដោយពួកអ្នកលុកលុយបរទេស ។ រដ្ឋពីរដែលមានព្រះអង្គម្ចាស់ដឹកនាំ ត្រូវបាន បង្កើតឡើងជាថ្មីនៅពេលនោះ : នៅភាគខាងជើង គឺប្រទេសកម្ពុជាដីគោក (ប្រទេសលាវខាងក្រោមនិងកណ្តាល) នៅខាងត្បូងគឺប្រទេសកម្ពុជាទឹកលិច (តំបន់ទន្លេនិងបឹងដែលគ្របដណ្តប់អាងទន្លេមេគង្គ ទឹកធ្លាក់នៅខោនទៅសមុទ្រ) នៅ កន្លែងនៃប្រទេសហ្វីណាន ។

បើតាមអ្នកប្រវត្តិសាស្ត្របានឲ្យដឹងថា គឺ "ពួកចោរសមុទ្រជ្វា" ដែលបានធ្លៀក

ឱកាសនៃការប្រកួតប្រជែងរបស់សន្តតិវង្សនៃប្រទេសចេនឡានិងប្រទេសហ្វូណាន បានបំផ្លាញប្រទេសកម្ពុជានៅក្នុងអំឡុងឆ្នាំ៧៧៤ និង ៧៨៧ ។ ពួកចោរសមុទ្រទាំង នេះបានទទួលជោគជ័យក្នុងការដាក់បង្ខំទៅលើព្រះមហាក្សត្រនៃប្រទេសចេនឡា និងប្រទេសហ្វូណានទាំងពីរជាបងប្អូន នូវអធិរាជភាពរបស់ពួកគេ ។ អធិរាជភាព របស់ពួកជ្វានេះ មិនស្ថិតនៅទេ ។

ព្រះមហាក្សត្រដ៏ធំមួយព្រះអង្គ គឺព្រះបាទ ជ័យវរ្ម័នទី២ ដែលបានធ្វើឲ្យប្រទេស កម្ពុជាមានអានុភាពធំនោះ បានលេចឡើងនៅលើឆាក ។ ដោយបណ្តេញពួកជ្វា ចេញពីប្រទេសនោះ ព្រះអង្គបានធ្វើឲ្យសម្រេចនៅក្នុងឆ្នាំ៨០២ នូវការរួបរួមទាំង ស្រុកនៃរដ្ឋពីរដែលមានព្រះអង្គម្ចាស់ដឹកនាំនោះ គឺ "កម្ពុជាដីគោកនិងកម្ពុជា ទឹកលិច" ។

២)- ការបង្រួបបង្រួមព្រះរាជាណាចក្រកម្ពុជា ត្រូវបានស្ថាបនាឡើងវិញ និង ពង្រឹងដោយព្រះបាទជ័យវរ្ម័នទី២ ព្រះមហាក្សត្រខ្មែរដ៏ធ្វើម

លោក André Migot បានទាញហេតុផលសំអាងនៅក្នុងសៀវភៅ ("Les Khmers", ទំព័រ៦៩) ថា :

"នៅដើមដំបូងនៃសតវត្សរ៍ទី៩ ព្រះមហាក្សត្រដ៏ធ្វើមមួយព្រះអង្គបានលេច ឡើង គឺព្រះបាទ ជ័យវរ្ម័នទី២ ។ ព្រះអង្គគឺជាអ្នករំដោះប្រទេសចេនឡា, ជាអ្នកបង្រួប បង្រួមរបស់ខ្លួន និងជាស្ថាបនិកនៃសន្តតិវង្សរបស់ព្រះមហាក្សត្រខ្មែរ" ។ ព្រះបាទ ជ័យវរ្ម័នទី២ គឺជាព្រះអង្គម្ចាស់ខ្មែរ ដែលពួកម៉ាឡេនៅកោះជ្វា (Java) បានចាប់ ព្រះអង្គនៅក្នុងអំឡុងការលុកលុយរបស់ពួកគេនៅប្រទេសកម្ពុជា នៅដំណាច់ សតវត្សរ៍ទី៨ ។

សិលាចារិកមួយនៅសតវត្សរ៍ទី១០ ដែលរៀបរាប់ដោយលោក A. Migot បាន រំលឹកអំពីការលេចឡើងរបស់ព្រះបាទ ជ័យវរ្ម័នទី២ ថា "ដើម្បីសេចក្តីចម្រុះ

ចម្រើនរបស់ប្រជារាស្ត្រ នៅក្នុងពូជសាសន៍ដ៏បរិសុទ្ធទាំងស្រុងជាព្រះមហាក្សត្រនេះ ដូចជាផ្កាឈូកដ៏ធំដែលគ្មានទង់នោះ ព្រះអង្គបានលេចឡើងដូចជារដូវផ្ការីកថ្មី” ។

លោក Dauphin Meunier ដោយសង្ខេបអំពីអ្នកនិពន្ធដែលជាអ្នកទទួល អំណាចនោះ បានបង្ហាញកាលបរិច្ឆេទនៃព្រឹត្តិការណ៍របស់ខ្លួន (“ប្រវត្តិសាស្ត្រនៃ ប្រទេសកម្ពុជា” ទំព័រ២៧) ថា : “...នៅក្នុងពេលដែល Charlemagne ស្ថាបនា ឡើង វិញនូវអាណាចក្ររ៉ូម៉ាំងនៅលោកខាងលិច ព្រះមហាក្សត្រ ជ័យវរ្ម័នទី២ ដ៏ ធ្វើម (៨០២-៨៥០) បានរំដោះប្រទេសកម្ពុជាឱ្យរួចខ្លួនពីអធិរាជភាពរបស់ជ្វា និងបានរៀបចេញជាមូលដ្ឋាននៃចក្រភពអង្គរ” ។

“យោងចូលប្រទេសកម្ពុជាវិញ ដ៏គួរឱ្យភ្ញាក់ផ្អើលនៅឆ្នាំ៨០០, មុនដំបូងព្រះបាទ ជ័យវរ្ម័នទី២ត្រូវធ្វើឱ្យគេព្រមទទួលព្រះអង្គ ។ ព្រះអង្គគង់នៅតំបន់ត្បូងឃ្មុំ ហើយ ចេញ ពីទីនោះ ដោយប្រើរហស្សបាយ (ឧបាយកលសម្ងាត់ ឬដោយអារុធ) នោះ, ខេត្តទាំងឡាយត្រូវបានចុះចូលជាបន្តបន្ទាប់ ហើយខេត្តទាំងនោះបានឯករាជ្យឡើង វិញនៅប្រទេសកម្ពុជាទឹកលិច....” ។

ដោយសារព្រះបាទ ជ័យវរ្ម័នទី២ ព្រះរាជាណាចក្រកម្ពុជាបានរកឃើញឡើងវិញ នូវការរួបរួមរបស់ខ្លួន, និងរក្សានូវស្ថិរភាពនៅក្នុងអំឡុងសតវត្សរ៍ជាច្រើន ។ ព្រះបាទ ជ័យវរ្ម័នទី២ គឺជាស្ថាបនិកនៃសន្តតិវង្សដ៏ធំរបស់អង្គរ ។

ចាប់តាំងពីរជ្ជកាលរបស់ព្រះអង្គមក ប្រទេសកម្ពុជាបានស្គាល់នូវសម័យកាល មួយនៃការពង្រីកទឹកដី ។ បញ្ហានេះ នឹងធ្វើជាកម្មវត្ថុក្នុងភាគទី៣ នៃការសិក្សា របស់យើងស្តីពីការបង្កើតព្រះរាជាណាចក្រកម្ពុជា ។

III)- នៅក្នុងសម័យអង្គរ ព្រំដែននៃព្រះរាជាណាចក្រខ្មែរ ត្រូវបានលាតសន្ធឹង និងកំណត់សម្រាប់រយៈពេល៦សតវត្សរ៍ (ពីសតវត្សរ៍ទី៩ ដល់សតវត្សរ៍ទី១៤)

យើងទើបនឹងបានឃើញអំពីការបង្រួបបង្រួមជាស្ថាពរនូវប្រទេសកម្ពុជាដីគោក

ជាមួយប្រទេសកម្ពុជាទឹកលិច ត្រូវបានសម្រេចឡើងដោយព្រះបាទ ជ័យវរ្ម័នទី២ នៅឆ្នាំ ៨០២ យ៉ាងច្បាស់ប្រាកដ ។

យើងក៏បានឃើញផងដែរថា ការធ្វើឲ្យរុងរឿងឡើងវិញនូវការឯកភាពប្រទេស កម្ពុជា គឺគ្រាន់តែជាការអះអាងអំពីជីវិតសម្ព័ន្ធភាពរបស់ប្រជាជនខ្មែរតែប៉ុណ្ណោះ ដែលចាប់តាំងពីរាប់សតវត្សរ៍មកហើយ បានចង្អុលបង្ហាញអំពីវត្តមានរបស់ ប្រទេសខ្លួន ។

"ការពង្រីកអាណាចក្រខ្មែរ នៅក្នុងរជ្ជកាលរបស់ព្រះបាទជ័យវរ្ម័នទី២ ត្រូវ បានកត់សម្គាល់ដោយអ្នកប្រវត្តិសាស្ត្រទាំងអស់ ។ ការពង្រីកនេះ ត្រូវបានបង្ហាញ ដោយសិលាចារិកពីរ ដែលបានចង្អុលនៅក្នុងសៀវភៅរបស់លោក A. Migot ។ សិលាចារិកមួយ គឺទាក់ទងទៅនឹងការកសាងកន្លែងសក្ការៈបូជាព្រះសិវៈ ឬព្រះឥសូរ នៅភ្នំបាយ៉ាងក្នុងតំបន់ចូរដុក នៅភាគខាងត្បូងបំផុតនៃចេនឡាទឹកលិច គឺទឹកដី កូសាំងស៊ិនបច្ចុប្បន្ននេះ ។ សិលាចារិកមួយទៀត គឺជាសិលាចារិកអំពីព្រះពុទ្ធ សាសនានៅឆ្នាំ៨៨៦ ដែលត្រូវបានរកឃើញនៅទិសពាយ័ព្យនៃអ៊ូប៊ុន (Ou Bon) នៅខាងជើង បាសាក់ គឺប្រទេសលាវបច្ចុប្បន្ន ដែលសៀវភៅនេះបានសរសេរនៅ ក្នុង (ទំព័រ១២) ថា ព្រះបាទ ឥន្ទ្រវរ្ម័ន គឺជាព្រះមហាក្សត្រ ។ ប៉ុន្តែនៅទីនោះមាន តំបន់មួយដែលជាផ្នែកនៃចេនឡាដីគោក ។ ការបង្រួបបង្រួមចេនឡាទាំងពីរនេះ (ទំព័រ១៣) បានរីកចម្រើនក្នុងជំហានដ៏ធំ..." ។

ព្រមជាមួយព្រះបាទជ័យវរ្ម័នទី២ ប្រវត្តិសាស្ត្រនៃប្រទេសកម្ពុជាក៏បានចូលទៅ ក្នុង "សម័យកាលអង្គរប្រកបដោយកិត្តិគុណ" ផងដែរ

នៅក្នុងអត្ថបទមួយផ្សាយដោយកាសែត "Réalités Cambodgiennes" នៅ ក្រោមចំណងជើងថា "La Monarchie Cambodgiennes" (រាជាធិបតេយ្យ កម្ពុជា) សម្តេចព្រះ នរោត្តម សីហនុ ព្រះអង្គទ្រង់ព្រះលិខិតថា : **"ចាប់តាំងពី**

ពេលនោះមក ព្រះបាទជ័យវរ្ម័នទី២បានទទួលជោគជ័យក្នុងការបង្រួបបង្រួម ព្រះរាជាណាចក្រ ច្បាំងដណ្តើមឯករាជ្យជាតិបានមកវិញ និងបានចោះទីតាំងរាជា ធិបតេយ្យខ្មែរនៅតំបន់អង្គរ” ។

សម័យកាលនេះ ដែលបានចាប់ផ្តើមតាំងពីឆ្នាំ៨០២ (ឆ្នាំមុខ្វាភិសេកព្រះបាទ ជ័យវរ្ម័នទី២) បានប្រព្រឹត្តទៅជាង៦សតវត្សរ៍ ។

ព្រះមហាក្សត្រទាំងពីរអង្គដើម្បីមកក្រែលងរបស់ខ្លួន គឺព្រះបាទសុរិយាវរ្ម័នទី២ (១១១៣-១១៥០) និងព្រះបាទជ័យវរ្ម័នទី៧ (១១៨១-១២០០) នៅក្រោមរជ្ជកាល របស់ព្រះអង្គ ប្រទេសកម្ពុជាបានរីកចម្រើនដល់កម្រិតកំពូលរបស់ខ្លួន ។

សម្តេចព្រះ“នរោត្តម សីហនុ” នៅក្នុងអត្ថបទដែលបាននិយាយខាងលើ ព្រះអង្គ បានរំលឹកអំពីចរិតលក្ខណៈដ៏ឆ្នើមរបស់ព្រះមហាក្សត្រប្រកបដោយកិត្តិនាមទាំង ពីររបស់ព្រះអង្គថា :

“ព្រះបាទ សុរិយាវរ្ម័នទី២ បានដឹកនាំកងទ័ពខ្មែរទៅយ៉ាងឆ្ងាយក្រែលង ដែលពួក គេមិនដែលបានទៅដល់ ។ ព្រះមហាក្សត្ររបស់ប្រទេសផ្សេងៗទៀត ដែលព្រះអង្គ ចង់បង្ក្រាបនោះ ព្រះអង្គបានឃើញព្រះមហាក្សត្រទាំងនោះនាំសួយសារអាករមក ថ្វាយព្រះអង្គ ។ ព្រះអង្គថែមទាំងបានយាងផ្ទាល់ព្រះអង្គនៅក្នុងប្រទេសជាសត្រូវ របស់ព្រះអង្គ ហើយព្រះអង្គបានចាំងកិត្តិគុណរបស់ វ៉ាហ្គូ (Raghu) (បុព្វបុរស របស់រាមា) ទៀតផង ។ ”ការពង្រីកដ៏ធំនូវអធិបតេយ្យភាពកម្ពុជា នៅលើឧបទ្វីប ឥណ្ឌូចិន នៅពាក់កណ្តាលសតវត្សរ៍ទី១២ត្រូវបានកត់ត្រាទុកដោយ “ប្រវត្តិសាស្ត្រ របស់ Song ” ដែលនៅក្នុងនោះ ប្រទេសកម្ពុជាមានព្រំប្រទល់ខាងត្បូងទល់នឹង ប្រទេសចំប៉ា ខាងជើង និងខាងកើតទល់នឹងសមុទ្រ ខាងលិចទល់នឹងព្រះរាជាណាចក្រ ប៉ាហ្គាន (Pagan) និង ហ្គ្រាហ៊ី (Grahi) នៅក្នុងតំបន់ចៃយ៉ា (Chaya) និងឆក បានឌូ (Bandou) នៅលើឆ្នេរខាងកើតនៃឧបទ្វីបម៉ាឡេ នៅទិសខាងត្បូង ។

ព្រះបាទ ជ័យវរ្ម័នទី៧ បានធ្វើឲ្យប្រទេសចំប៉ាក្លាយទៅជាខេត្តមួយរបស់ខ្មែរ (១២០៣-១២២០) ។

ព្រះអង្គក៏បានរុញច្រានទៅទិសខាងជើង និងទិសខាងលិច នូវព្រំដែននៃអាណាចក្ររបស់ខ្លួន ដែលបានលាតសន្ធឹងរហូតដល់ក្រុងរឿងចំនួន ។ ព្រះអង្គបានវាយដណ្តើមយកប្រទេសថៃបច្ចុប្បន្នស្ទើរតែទាំងអស់ និងមួយភាគនៃឧបទ្វីបម៉ាឡេស៊ី និងភូមា ។

នៅក្នុងសម័យអង្គរដ៏រុងរឿង បើតាមអ្នកប្រវត្តិសាស្ត្របានឲ្យដឹងថា ប្រទេសកម្ពុជាមានប្រជាជនយ៉ាងហោចណាស់ក៏ដប់លាននាក់ដែរ ។

ចាប់ពីរជ្ជកាលរបស់ព្រះបាទ ជ័យវរ្ម័នទី៧ យើងអាចរៀបរាប់បានទៀតនូវអ្វីដែលលោក Dauphin Meunier បានរាយការណ៍ (ទំព័រ១៧) ដែលបានសង្កត់ទៅលើអ្នកនិពន្ធដែលបានទទួលសិទ្ធិដូចជាលោក Moura និងលោក Coedes គឺ : បើតាមព្រះមាតារបស់ព្រះអង្គ ព្រះបាទ ជ័យវរ្ម័នទី៧ ជាព្រះមហាក្សត្រដែលមានជ័យជំនះ (១១៨១-១២០១) ជាប់ខ្សែទៅនឹងសន្តតិវង្សសម័យមុនអង្គរ ហើយបើតាមព្រះបិតារបស់ព្រះអង្គវិញ ព្រះអង្គជាប់ខ្សែជាមួយសន្តតិវង្ស មហិទ្រាបុរៈ (Mahidharapura) ។ នៅក្នុងរាជកាយរបស់ព្រះអង្គ មានការផ្សំគ្នានូវគុណធម៌ខ្លាំងពូកែរបស់មនុស្សមួយ និងមនុស្សមួយទៀត ។ នៅក្រោមរជ្ជកាលរបស់ព្រះអង្គ ប្រទេសកម្ពុជាពិតជាបានសម្រេចការពង្រីកទឹកដីរបស់ខ្លួនយ៉ាងធំសម្បើម ពីព្រោះថាប្រទេសនេះបានគ្របដណ្តប់ក្រៅពីប្រទេសខ្មែរ គឺប្រទេសចំប៉ា ទឹកដីបច្ចុប្បន្នរបស់ប្រទេសលាវ និងប្រទេសថៃ មួយភាគនៃឧបទ្វីបម៉ាឡេ (រហូតដល់ជ្រោយ Kra) និងប្រទេសភូមា (នៅចន្លោះទន្លេ Salwan និង Irawadi :) ។ នេះបានបញ្ជាក់ថានៅក្នុងកងទ័ពខ្មែរ ដែលត្រូវបានដឹកនាំប្រឆាំងអណ្តាមនៅក្នុងឆ្នាំ១២០៧ គឺមានក្រុមកងទ័ពថៃនិងភូមា" ។

ចំពោះលោក Moura វិញ លោកបានសរសេរថា : "អតីតព្រះរាជាណាចក្រ ខ្មែរ នៅក្នុងអំឡុងពេលនៃភាពរុងរឿងដ៏ខ្លាំងបំផុតរបស់ខ្លួន គឺបានលាតសន្ធឹងពីខ្សែ ស្របទិសនៃទិសខាងជើង រហូតដល់ខ្សែស្របទិស គឺថាចាប់តាំងពីសមុទ្រចិន រហូតដល់រដ្ឋ Korat ដីតូច ក៏ត្រូវបានរាប់បញ្ចូលដែរ ។

"កូសាំងស៊ីនចារាំងទាំងមូល គឺជាប់របស់ប្រទេសកម្ពុជាក្នុងពេលនោះ"...

ឥទ្ធិពលនយោបាយ និងការត្រួតត្រារបស់ខ្មែរ បានកាន់កាប់នូវរដ្ឋជាច្រើននៃ ប្រទេសលាវ ថែមទាំងរហូតដល់ប្រទេសសៀមទៀតផង ។

IV)- សម័យកាលក្រោយអង្គរ

ដោយមានការបង្រួបបង្រួមលើកទី១ ដោយព្រះបាទ ភរវរ្ម័ន នៅឆ្នាំ៩៩០ ក្រោយគ្រិស្តសករាជ និងលើកទី២ដោយព្រះបាទ ជ័យវរ្ម័នទី២ នៅឆ្នាំ៨០២ ក្រោយ គ្រិស្តសករាជ ព្រះរាជាណាចក្រកម្ពុជាស្ថិតនៅក្នុងសម័យនៃការបង្រួបបង្រួម និង នៅក្នុងសម័យនៃការឯកភាពរបស់ខ្លួន នូវអតីតទឹកដីទាំងឡាយរបស់ចេនឡា និង ហ្វូណាន ។

ព្រះរាជាណាចក្រនេះ បានស្គាល់នូវសម័យកាលមួយនៃការពង្រីកទឹកដី នៅក្នុង សករាជអង្គរ (ពីព្រះបាទជ័យវរ្ម័នទី២ដល់ការបោះបង់អង្គរ ដោយព្រះបាទពញា យ៉ាត នៅឆ្នាំ១៤៣៤) ។ ចាប់ពីសតវត្សរ៍ទី១៣ និងសតវត្សរ៍ទី១៤ ពួកសៀមបាន វាយប្រហារមកទិសខាងកើត ហើយពួកអណ្តាមបានវាយប្រហារមកទិសខាងត្បូង។ ប្រជាជនកម្ពុជាត្រូវបានវាយច្រានមកដល់ព្រំដែនទី១របស់ខ្លួនវិញ គឺព្រំដែនដែល មានរួមបញ្ចូលប្រទេសហ្វូណាន និងប្រទេសចេនឡា ។ បន្ទាប់មកទៀត ពួកឃ្លាន ពានបន្តរុញច្រានចូលរហូតទៅដល់ខាងក្នុងព្រំដែនទាំងនេះ និងជិះដាន់ទឹកដីរបស់ បុព្វបុរសរបស់ពួកគេ(ខ្មែរ) ថែមទៀតផង ។

ក្រោយពីបានលុកលុយទឹកដីរបស់ ចេនឡា និង ហ្វូណាន (ដែលត្រូវបានបង្រួប

បង្កើតដោយព្រះមហាក្សត្រអង្គរ) ហើយពួកអ្នកលុកលុយបានដាក់ធ្វើជាបញ្ហាអំពី បុរាណភាពទឹកដីនៃព្រះរាជាណាចក្រកម្ពុជា ។

គឺចាប់ពីសតវត្សរ៍ទី១៣ ឬសតវត្សរ៍ទី១៤ ដែលព្រះរាជាណាចក្រសៀម និង ព្រះរាជាណាចក្រអណ្ណាមបានចាប់ផ្តើមប៉ុនប៉ងបំបែកបំបាក់បុរាណភាពនៃទឹកដីនេះ ។

លោក Charles Lemire នៅក្នុងសេចក្តីរាយការណ៍ស្តីពីកាលប្រវត្តិនៃទំនាក់ ទំនងជាមួយប្រទេសកម្ពុជា បានបញ្ជាក់ (ទំព័រ៩) ថា : "...នៅឆ្នាំ១៩៩៨ នៅពេល ដែលប្រទេសសៀមបានឯករាជ្យឡើងវិញ និងបន្តធ្វើសង្គ្រាមជាមួយ Pégou ប្រទេសកម្ពុជាបានដឹកនាំការវាយប្រហារមួយនៅទិសខាងកើតដូចពីមុន ។ ការ វាយប្រហារនេះតាមការពិត គឺជាការវាយបកគ្នាម្ខាងទៅនឹងការឈ្លានពានរបស់ អណ្ណាម ។

ការពង្រីកព្រះរាជាណាចក្រអណ្ណាម បានកើតមាននៅឆ្នាំ១៤៦០ គឺចាប់តាំងពី ដំណាក់កាលនេះ ដែលពួកអណ្ណាមក្រោយពីបានរំដោះខ្លួនចេញពីការត្រួតត្រា របស់ចិនមក, បានដណ្តើមយកប្រទេសមួយដែលប្រទេសកម្ពុជាបានធ្វើសញ្ជ័យ គឺ ប្រទេសចំប៉ា ។ Charles Lemire បាននិយាយអំពីបញ្ហានេះថា : "នៅឆ្នាំ១៤៦០ នៅក្រោមសន្តតិវង្ស Lê, Thanh, Tong, Tuân, Tuân hoa (Huê បច្ចុប្បន្ន) និង Quang-Nam, ពួកចាម ឬ (Tsiampo) ទើបនឹងត្រូវច្បាំងដណ្តើមយក បាន ។ ពួក (Tsiampo) មានដើមកំណើតម៉ាឡេ និង mahomé-tants ។ គឺជា អតីតប្រជាជននៃ Lam-Ap ។ ចាប់ពីឆ្នាំ១៥០៥ ការធ្វើសញ្ជ័យរបស់អណ្ណាមលើ Tsiampa ត្រូវបានសម្រេច, ចំណែកការធ្វើសញ្ជ័យកម្ពុជាក្រោម ទើបតែបាន ចាប់ផ្តើមនៅសតវត្សរ៍ទី១៧ ។

"គេត្រូវតែធ្វើការបញ្ជាក់នៅទីនេះថា ប្រទេសចំប៉ាមិនមែនជាទឹកដីដើមរបស់ ខ្មែរទេ ។ ទឹកដីនេះត្រូវបានកាន់កាប់ដោយពួកចាមមកពីកោះជ្វា (Java) ហើយ

ត្រូវបានច្បាំងដណ្តើមយកដោយពួកខ្មែរ នៅមុនពេលដែលត្រូវបានច្បាំងដណ្តើម
យកដោយពួកអណ្តាម ។ ដោយហេតុនេះ ការកាន់កាប់ប្រទេសចំប៉ាដោយ
ពួកវៀតណាមនេះ, ខ្មែរមិនអាចធ្វើជាកម្មវត្ថុនៃការតវ៉ាមួយបានឡើយ ។ មិនដូច
គ្នានឹងកម្ពុជាក្រោមទេ ។ កម្ពុជាក្រោមបច្ចុប្បន្ន (អភិពក្សសាំងស៊ីនបារាំង) ដែល
ពួកមន-ខ្មែរបានរស់នៅជាងម្ភៃសតវត្សរ៍មកហើយ, ហើយក្រោយពី "មន-ខ្មែរ"
មក គឺប្រជាជនខ្មែរដែលបានជាប់ពូជពីនោះ បានកាន់កាប់ប្រទេសនេះរហូតមក
ដល់បច្ចុប្បន្នដោយពុំមានការផ្លាស់ប្តូរឡើយ ។

ដូច្នេះ ការលុកលុយចូលកម្ពុជាក្រោម ដោយពួកវៀតណាម បណ្តាលឲ្យកើត
ចេញបាតុក្រាមយ៉ាងធំធេង ជាកម្មវត្ថុ នៃការតវ៉ាជាប់ជាប្រចាំរបស់កម្ពុជា, ទី២
ជាបុព្វហេតុនៃការប្រយុទ្ធ ដោយឥតឈប់ឈរ ដើម្បីដោះទឹកដីនេះផងដែរ ។ ការ
ប្រយុទ្ធនេះ បានបន្តក្នុង របៀបដោយគ្មានការបញ្ឈប់ រហូតទល់គ្នានឹងការមក
ដល់របស់បារាំង" ... ។

* ពួកជនដែលមិនមានសេចក្តីខ្មាសអៀន
រឺមិនមើលរំលងលើសេចក្តីខុសត្រូវ ។

* សេចក្តីស្អាតជំនាញ និងទំនុកចិត្ត ជាកងទាហាន
ដែលមិនមានអ្នកណាគំរាមឲ្យចាញ់បាន ។

ផ្នែកពីរ

បុរណភាពទឹកដីនៃប្រទេសកម្ពុជា គ្របដណ្តប់ "កូសរ៉ាន់ស៊ីន" ទាំងមូល

ការរំលឹកដោយសង្ខេបនូវព្រឹត្តិការណ៍ប្រវត្តិសាស្ត្រស្តីពីព្រះរាជាណាចក្រ
កម្ពុជានេះ យើងអាចទាញនូវការសន្និដ្ឋានមួយ ដែលទាក់ទងទៅនឹងបុរណភាព
ទឹកដីនៃប្រទេសនេះ ។

សេចក្តីសន្និដ្ឋានសង្ខេប ៦ចំណុច :

១)- ព្រះរាជាណាចក្រខ្មែរត្រូវបានបង្កើតឡើងជាប្រវត្តិសាស្ត្រ ចាប់តាំងពី
សតវត្សរ៍ទី១នៃគ្រិស្តសករាជរហូតដល់យើង ។ ការបង្រួបបង្រួមរវាងកម្ពុជាដីគោក
(ចេនឡា) និងកម្ពុជាទឹកលិច (ហ្វូណាន) ត្រូវបានសម្រេចទាំងស្រុងនៅសតវត្សរ៍
ទី៨ ។ ភាគខាងត្បូងទាំងអស់នៃឧបទ្វីបឥណ្ឌូចិន ដោយមានអតីតកូសរ៉ាន់ស៊ីនរួមផង
គឺជា ផ្នែករួមបញ្ចូលរបស់ព្រះរាជាណាចក្រកម្ពុជា ។

២)- ប្រទេសកម្ពុជាដែលបានរួបរួមរួចហើយ ត្រូវបានពង្រីកឲ្យធំ និងបាន
ឃើញនូវការពង្រីកដ៏ពេញលេញរបស់ខ្លួន នៅក្នុងរយៈពេលប្រមាណ៦សតវត្សរ៍
(ពីឆ្នាំ៨០២ ព្រឹត្តិការណ៍របស់ ជ័យវរ្ម័នទី២ រហូតដល់ដំណាច់សតវត្សរ៍ទី១៤) ។
នៅក្នុងអំឡុងសម័យកាលនេះ ទឹកដីរបស់ខ្លួនមានរាប់បញ្ចូលប្រទេសចំប៉ា ប្រទេស
លាវខាងក្រោម ប្រទេសថៃ រហូតដល់ព្រំដែននៃប្រទេសភូមាខាងជើង និងព្រំដែន
នៃប្រទេសម៉ាឡេស៊ីខាងត្បូង ។ នោះគឺជា "សម័យនៃចក្រភពខ្មែរ" ។

៣)- នៅសតវត្សរ៍ទី១៥ ព្រះរាជាណាចក្រកម្ពុជាបានបាត់បង់នូវខេត្តចំណុះ
របស់ខ្លួន (ចំប៉ា, ប្រទេសលាវខាងក្រោម, ប្រទេសថៃ) និងបានរកឃើញឡើងវិញ

នូវព្រំដែនដើមរបស់ខ្លួន គឺព្រំដែនដែលខ្លួនមាននៅក្នុងពេលនៃការបង្រួបបង្រួម
របស់ខ្លួន (ដើមសតវត្សរ៍ទី៩) ។

៤)- កម្ពុជាក្រោមបច្ចុប្បន្ន (អតីតកូសាំងស៊ិនបារាំង-ពីមុនជា ហ្វ្រង់ស៊ុយ) គឺជា
ទឹកដីរបស់ខ្មែរជាប្រវត្តិសាស្ត្រ និងមិនអាចប្រកែកបានឡើយ ។

៥)- អណ្តាមចាប់ផ្តើមប្រើកម្មវិធីទំនើបដើម្បីបញ្ចូលជាឧបសម្ព័ន្ធទឹកដី
កម្ពុជាក្រោម នៅសតវត្សរ៍ទី១៧ ដូច្នេះចាប់ពីកាលបរិច្ឆេទដែលអាចប្រែប្រួល
ថ្មីៗនេះ (យើងនឹងនិយាយនៅខាងមុខឆ្ងាយទៀត) ។ កម្ពុជាក្រោម ប្រទេសខ្មែរ ត្រូវ
បានដឹកនាំ និងគ្រប់គ្រងដោយអាជ្ញាធរខ្មែរ ចាប់តាំងពីដើមមកម្ល៉េះ ។ ក្រោមការ
កាន់កាប់របស់អណ្តាម បន្ទាប់មកក្រោមការកាន់កាប់របស់បារាំង, រាជាធិប-
តេយ្យ កម្ពុជានៅតែរក្សាបាននូវកិត្យានុភាពរបស់ខ្លួននៅជិតប្រជាជនខ្មែរដែល
រស់នៅកម្ពុជាក្រោម ។

គេត្រូវតែបង្ហាញផងដែរថា នៅក្រោមការកាន់កាប់របស់បារាំង, ព្រះមហាក្សត្រ
ខ្មែរបានបន្តអនុវត្តនូវអធិបតេយ្យភាពនៃសាសនារបស់ព្រះអង្គ អំពីឋានានុក្រិម
ព្រះពុទ្ធសាសនានៅកូសាំងស៊ិន ។

ឋានានុក្រិមនេះ បានបន្តស្តារអំណាចនៃលំដាប់ស័ក្តិជាន់ខ្ពស់ខាងសាសនានៃ
ប្រទេសកម្ពុជា (ប្រទេសនេះ) បានតែងតាំងមេគណ និងចៅអធិការ (មេគណនៅ
តាមមណ្ឌលសាសនា និងចៅអធិការនៅតាមវត្តរៀងៗខ្លួន) ។ បង្កើតទិស្នាក់ការ
នៃ "ផ្នែកខាងក្នុងនៃវិជ្ជាស្ថានព្រះពុទ្ធសាសនា" -ហៅថា : "ពុទ្ធសាសនាបណ្ឌិត្យ
រង" ស្ថិតនៅជានិច្ចនៅចំកណ្តាលកូសាំងស៊ិន (គឺនៅចំកណ្តាលទីរួមខេត្តយូរ៉ាំង -
Soc Trang) ដែលជាទីបូជនីយដ្ឋាននៃទន្លេមេគង្គ (Mekong), ការរៀបចំរចនាបទ
ព្រះពុទ្ធសាសនាដែលលាតសន្ធឹងតាមបណ្តោយនៃដងទន្លេមេគង្គ ។

របបរបស់ប្រធានាធិបតី យីម (Diêm) ចាប់តាំងពីការចូលកាន់អំណាចរបស់

ខ្លួនមក បានស្វែងរកគ្រប់វិធី ដើម្បីបំផ្លាញចោលនូវភស្តុតាងទាំងនេះ (ដែលមិនអាចបដិសេធបាន រវាងភស្តុតាងនៅកូសាំងស៊ិននៃប្រទេសកម្ពុជា) ដោយបញ្ញត្តិ នូវវិធានការផ្ទាល់ខ្លួន ដើម្បីផ្តាច់ពុទ្ធសាសនិកជនខ្មែរនៅកូសាំងស៊ិន ពីបងប្អូនរបស់ពួកគេនៅកម្ពុជា ។

លោក Moura នៅក្នុងសៀវភៅរបស់លោក (ដែលបានរៀបរាប់មកហើយ) ស្តីអំពីប្រវត្តិសាស្ត្រនៃប្រទេសកម្ពុជា បានរាយការណ៍អំពីការប្រយុទ្ធនិងសង្គ្រាមមិនដែលដាច់ ដែលប្រជាជនខ្មែរបានធ្វើដើម្បីរំដោះខេត្តទាំងឡាយរបស់ពួកគេនៅខាងត្បូងចេញពីអំណាចរបស់វៀតណាម ។ គាត់បានគូសបញ្ជាក់ថា ពុំមានអនុសញ្ញា ឬក៏សន្ធិសញ្ញា ណាមួយត្រូវបានធ្វើអន្តរាគមន៍ដើម្បីធ្វើឲ្យត្រឹមត្រូវតាមច្បាប់ នូវការកាន់កាប់របស់អណ្តាមនៅលើកូសាំងស៊ិននោះទេ :

- "គឺនៅឆ្នាំ១៦៧៩ ដែលបានចាប់ផ្តើមនូវសង្គ្រាមមិនដែលដាច់ទាំងនេះ រវាងប្រជាជនទាំងពីរ និងការបញ្ចូលជាឧបសម្ព័ន្ធជាមួយនឹង នូវដីសណ្តទាំងអស់នៃទន្លេទៅក្នុងព្រះរាជាណាចក្រអណ្តាម..." ។

- "ប៉ុន្តែពុំមានអនុសញ្ញាជាក់លាក់ណាមួយ ពុំមានសន្ធិសញ្ញាត្រឹមត្រូវតាមច្បាប់ណាមួយ, ត្រូវបានធ្វើអន្តរាគមន៍ដើម្បីសម្រេចឲ្យត្រឹមត្រូវតាមច្បាប់នូវការកាន់កាប់ធ្វើជាប់របស់ខ្លួនដោយពួកអណ្តាម មកលើប្រទេសដ៏ធំនិងមាននេះទេ ។ គឺពុំមានព្រំដែនដែលបានគូសឡើយ..."

៦)- ដូច្នេះបុរណភាពទឹកដីនៃប្រទេសកម្ពុជា លាតសន្ធឹងចាប់តាំងពីសម័យហ្វូណាន និង ចេនឡា មាន :

- នៅលើខេត្តទាំង១៧នៃកម្ពុជាដីគោក (ប្រទេសកម្ពុជាបច្ចុប្បន្ន)
- នៅលើអតីតខេត្តរបស់កម្ពុជាទឹកលិច (អតីតកូសាំងស៊ិន) កម្ពុជាក្រោមរបស់ខ្មែរ ។ ដោយហេតុនេះ ការកាន់កាប់កូសាំងស៊ិនដោយអណ្តាមនៅសតវត្សរ៍ទី១៧

និង ដោយប្រទេសបារាំង នៅពាក់កណ្តាលសតវត្សរ៍ទី១៩ គឺបានរំលោភលើទឹកដីនៃ
ប្រទេសកម្ពុជា ។

ការកាន់កាប់នេះ (ដែលតាមសភាពការណ៍មួយដ៏ពិតនោះ) គឺមិនបានប៉ះ
ពាល់អ្វីឡើយ ដល់ស្ថានភាពគតិយុត្តនៃកម្ពុជាក្រោម ដែលនៅតែជាដីរបស់ខ្មែរ
នោះឡើយ ។

ជំពូកទី១

គ្រឹះគតិយុត្តនៃអធិបតេយ្យភាពអចិន្ត្រៃយ៍ របស់ប្រទេសកម្ពុជានៅលើ "កូសរ៉ាន់ស៊ិន"

បូរណភាពទឹកដីនៃប្រទេសកម្ពុជា លាតសន្ធឹងដល់ កូសរ៉ាន់ស៊ិន ដូចដែលយើង
បានបង្ហាញនៅក្នុងជំពូកទីមួយ រួចហើយ យើងអាចទាញនូវសេចក្តីសន្និដ្ឋាននេះថា
"ការកាន់កាប់កម្ពុជាក្រោមដោយរឿតណាម មិនមែនជាការកាន់កាប់ទឹកដីមួយ
ដែលគ្មានម្ចាស់នោះទេ" ។ ជួយមកវិញ គឺជាការកាន់កាប់ដោយខុសច្បាប់... ។

សម្តេចព្រះ នរោត្តម សីហនុ នៅក្នុងអត្ថបទ "រាជាធិបតេយ្យកម្ពុជា" ដែល
ចោះពុម្ពជ្រាបដោយទិនានុប្បវត្តន៍ប្រចាំសប្តាហ៍ "Réalités Cambodgiennes"
(ការពិតនៃប្រទេសកម្ពុជា) (បាននិយាយខាងលើរួចហើយ) បានគូសបញ្ជាក់ថា
"ប្រជាពលរដ្ឋរបស់យើង និងភាគច្រើននៃព្រះមហាក្សត្ររបស់យើង, ព្រះអង្គម្ចាស់
និងព្រះអង្គម្ចាស់ក្សត្រី បានទទួលរងការឃើចាប់ និងបានបង្ខំឈាមរបស់ខ្លួនដើម្បី
ថែរក្សានូវបូរណភាពជាតិ" ។

"អោយម្ចាស់របស់យើង កើតចេញពីការក្បត់មួយចំនួន ដែលបានឈានទៅដល់
ការធ្វើអនុប្បទាន (ការប្រគល់ឲ្យ) នូវខេត្តទាំងឡាយដែលពុំមានច្បាប់គតិយុត្តណា
មួយ ដែលធ្វើឲ្យមានសុពលភាពនោះឡើយ" ។

ពាក្យថា "ពុំមានច្បាប់គតិយុត្ត ដែលធ្វើឲ្យមានសុពលភាពនោះ" បញ្ជាក់ច្បាស់ ថា ស្ថានភាពគតិយុត្តរបស់ "កូសាំងស៊ិន" ស្ថិតនៅជារបស់ខ្មែរជាទីបំផុត ។

J. Moura បានបញ្ជាក់ជងដែរថា នៅដំណាច់សតវត្សរ៍កន្លងមក ពុំមាន អនុសញ្ញា ជាក់លាក់ណាមួយ ពុំមានសន្ធិសញ្ញាត្រឹមត្រូវតាមច្បាប់ណាមួយ បានធ្វើអន្តរាគមន៍ ដើម្បីរៀបចំឲ្យត្រឹមត្រូវតាមច្បាប់នូវការកាន់កាប់ដោយ ពួកអណ្តាមមកលើទឹកដីនេះទេ ។ គាត់បានបន្ថែមថា : ...ពុំទាន់មានព្រំដែន ត្រូវបានគូសនោះ ទេ..." ។

អធិបតេយ្យភាពគតិយុត្តរបស់ប្រទេសកម្ពុជា នៅលើទឹកដីកម្ពុជាក្រោម បានស្ថិត នៅលើគោលការណ៍ការពារដោយច្បាប់អន្តរជាតិ និងការប្រតិបត្តិរបស់អន្តរជាតិ។

ចំពោះបញ្ហានេះ មានទង្វើកម្ម៣ ដែលត្រូវចងចាំ គឺ :

១)- ការកាន់កាប់ទឹកដី កូសាំងស៊ិន ដោយពួកអណ្តាម គឺជាការកាន់កាប់មួយ ដោយកម្លាំងទ័ពនិងអាវុធ នូវទឹកដីមួយដែលមានប្រជាជនខ្មែរជាម្ចាស់ពេញទី ប្រជាជនខ្មែរបានចិញ្ចឹមចិត្តធ្វើការប្រយុទ្ធមិនឈប់ឈរដើម្បីរំដោះទឹកដីនេះពីអ្នក លុកលុយ គឺអណ្តាម ។

ច្បាប់អន្តរជាតិដែលអនុវត្តដោយ សមាគមនៃប្រជាជាតិ (បញ្ជីសំណួរស្តីពី ច្បាប់អន្តរជាតិទូទៅ ដែលចោទសួរនៅចំពោះមុខ S.D.N (សមាគមនៃបណ្តា ប្រជាជាតិ) ឆ្នាំ១៩២០-១៩៤៩ ទំព័រ២២២ ៣៨៥ និង ៣៨៧) និងចាប់ប្រើតទៅ ទៀតនៅក្នុងធម្មនុញ្ញរបស់អង្គការសហប្រជាជាតិ (កថាខ័ណ្ឌ II នៃបុព្វកថា) បាន ប្រឆាំងដោយជាក់លាក់ ចំពោះការប្រើប្រាស់កម្លាំងអាវុធ ដើម្បីកាន់កាប់ទឹកដី របស់រដ្ឋមួយ ។

២)- ព្រះមហាក្សត្រខ្មែរនិងប្រជាជនខ្មែរ មិនដែលបោះបង់ចោលនូវសិទ្ធិរបស់ ខ្លួននៅលើទឹកដី កូសាំងស៊ិន នោះទេ ។ ព្រះមហាក្សត្រខ្មែរនិងប្រជាជនខ្មែរ បានតវ៉ា

ដោយស្វាហាប់និងយ៉ាងខ្ជាប់ខ្ជួន ប្រឆាំងនឹងការកាន់កាប់របស់ប្រទេសនេះ ទាំង ជាមួយអធិរាជអណ្តាម ក៏ដូចជាជាមួយប្រទេសបារាំង នៅក្នុងពេលដែលបារាំងនៅ ឥណ្ឌូចិន និងនៅពេលដែលបារាំងបានប្រគល់ កូសាំងស៊ិន ទៅឲ្យអធិរាជ បាវដាយ។

ចំពោះសមាគមនៃបណ្តាប្រជាជាតិ (លេខ៣៩១នៃបញ្ជីលំដាប់រឿងដូចបាន រៀបរាប់ខាងលើ) និងចំពោះមរតករបស់ខ្លួន អង្គការសហប្រជាជាតិបានឲ្យដឹងថា អធិបតេយ្យភាពនៃទឹកដីមួយ មិនត្រូវបានផ្ទេរឡើយ ដរាបណាជនដែលរក្សាទុកអធិប តេយ្យភាពនេះ មិនបានបោះបង់ចោលដោយជាក់លាក់នូវសិទ្ធិរបស់ខ្លួនទេនោះ ។

៣)- នៅមុនពេលការមកដល់របស់បារាំង ពុំមានព្រំដែនត្រូវបានគូសរវាងប្រទេស កម្ពុជា និងប្រទេសវៀតណាមឡើយ ។ បន្ទាប់មកប្រទេសកម្ពុជាមិនបានផ្តល់នូវ ការព្រមព្រៀងរបស់ខ្លួនចំពោះគំនូសឯកតោភាគីនៃព្រំដែនខ្មែរ-កូសាំងស៊ិននោះ ទេ ។ គំនូសព្រំដែននោះត្រូវបានធ្វើឡើងជា ឯកតោភាគីដោយប្រទេសបារាំង គឺពុំ មានច្បាប់ពេញលេញឡើយ ។

មាត្រាលេខ២៥០ និងលេខ៣៩៤ នៃបញ្ជីលំដាប់សំណួរនៃច្បាប់អន្តរជាតិទូទៅ ដាក់នៅចំពោះមុខសមាគមនៃបណ្តាប្រជាជាតិ (S.D.N) បានបញ្ជាក់ថា **"ព្រំដែន របស់រដ្ឋមួយអាចត្រូវបានកំណត់ លុះណាតែមានការយល់ព្រមរបស់ខ្លួន"** ។

ទឡឹករណ៍សំខាន់ដែលយើងត្រូវធ្វើអត្តាធិប្បាយ ដើម្បីគូសបញ្ជាក់មូលដ្ឋាន គតិយុត្តរបស់អធិបតេយ្យភាពនៃប្រទេសកម្ពុជា នៅលើទឹកដីកម្ពុជាក្រោម នឹងត្រូវបានគាំទ្រដោយឯកសារផ្លូវការទាំងឡាយ និងដោយកំណត់សម្គាល់ដ៏ បរិបូរណ៍របស់អ្នកប្រវត្តិសាស្ត្រ ឬក៏របស់អ្នកកាលប្រវត្តិ ដែលទាក់ទងមិនគ្រាន់ តែទៅនឹងការតវ៉ាដែលបានធ្វើឡើងប៉ុណ្ណោះទេ ប៉ុន្តែនិងជាពិសេស គឺដោយសារ ការប្រយុទ្ធជានិច្ច ដែលចូលរួមដោយព្រះមហាក្សត្រទាំងឡាយនិងប្រជារាស្ត្រខ្មែរ ដើម្បី ដណ្តើមយកមកវិញនូវខេត្តទាំងឡាយរបស់ខ្មែរនៅកូសាំងស៊ិន ។

នៅក្នុងការបោះពុម្ពផ្សាយមួយរបស់ព្រះបរមរាជវាំងនៅភ្នំពេញ ចុះថ្ងៃទី២៥ ខែមេសា ឆ្នាំ១៩៩៧ នៅក្រោមចំណងជើងថា "ព្រះមហាក្សត្រនៃប្រទេសកម្ពុជា" សម្តេច "ប៉ែន នុត" ព្រឹទ្ធបុរសនៃឧត្តមក្រុមប្រឹក្សារបស់ព្រះមហាក្សត្រ ក្នុងការសរសេរអារម្ភកថានៃសៀវភៅស្តីពីនេះ បានសរសេរថា :

"...សៀវភៅនេះមានគោលបំណងដើម្បីជម្រាបឲ្យដឹងអំពីការខិតខំប្រឹងប្រែងមិនឈប់ឈររបស់ព្រះមហាក្សត្រយើង ដើម្បីយកមកវិញនូវទឹកដីកម្ពុជាក្រោមដែលត្រូវបានកាន់កាប់ ដោយប្រឆាំងនឹងច្បាប់ទាំងអស់ដោយព្រះរាជវាំងនៅ វើនិងគោលបំណងរបស់ពួកគេ នៅចំពោះមុខអាជ្ញាធរក្នុងស្រុក និងរដ្ឋាភិបាលបារាំងដើម្បីការពារប្រជាជនរបស់ខ្លួន ប្រឆាំងនឹងការរំលោភរបស់អាណាព្យាបាល" ។

"...ផលប្រយោជន៍នៃលិខិត និងស្មារតីរបស់ព្រះមហាក្សត្រ និងព្រះអង្គម្ចាស់ទាំងឡាយ គឺមានជាក់ស្តែង នោះគឺជាការបញ្ចេញឲ្យដឹងសម្រាប់ខ្មែរជាច្រើននាក់ និងជាប្រធានបទមួយគួរឲ្យឆ្ងល់សម្រាប់ជនបរទេស..." ។

យើងបានឃើញនៅក្នុងការបោះពុម្ពផ្សាយនេះ នូវឯកសារផ្លូវការដ៏សំខាន់ក្រៃលែង ជាពិសេសព្រះរាជសាររបស់ព្រះករុណាព្រះបាទ "អង្គជួន" ធ្វើថ្វាយ "ព្រះចៅណាប៉ូឡេអុន III" អធិរាជនៃប្រទេសបារាំង ដើម្បីទាមទារពីព្រះអង្គនូវខេត្តទាំងឡាយរបស់ ខ្មែរ នៅកូសាំងស៊ិន ។

ទឡឹករណ៍នេះ បានធ្វើជាកម្មវត្ថុនៅលើផ្នែកកិរ ។

ផ្នែកមួយ : ការកាន់កាប់មិនត្រឹមត្រូវតាមច្បាប់ និងដោយកម្លាំងកងទ័ពលើកូសាំងស៊ិន (ទឹកដីនៃប្រទេសកម្ពុជា) ដោយអណ្តាម បន្ទាប់មកដោយបារាំង ។

ផ្នែកកិរ : ការតវ៉ាយ៉ាងខ្លាំងរបស់ប្រទេសកម្ពុជា ប្រឆាំងនឹងអ្នកកាន់កាប់កូសាំងស៊ិន ។

ការទុកជាមោឃៈ នៃការធ្វើអនុប្បទានទឹកដី កូសាំងស៊ិន ដោយប្រទេសបារាំង ទៅឲ្យអធិរាជ បារាំង និងការទុកជាមោឃៈនូវគំនូសព្រំដែនជាឯកតោភាគី ដែល ធ្វើឡើងដោយប្រទេសបារាំង នូវព្រំដែន **ខ្មែរ-កូសាំងស៊ិន** ។

* * *

ផ្នែកប្រយោជន៍

**ការកាន់កាប់ខុសច្បាប់ និងដោយកម្មវិធី
មកលើទឹកដី "កូសាំងស៊ិន", ដោយអណ្តាម
និងបន្ទាប់មកដោយប្រទេសបារាំង**

*** ការពិនិត្យពិប័យទូទៅ**

កូសាំងស៊ិន ត្រូវបានរស់នៅដោយប្រជាជនខ្មែរ ចាប់តាំងពីសម័យហ្វូណានមក ម៉្លោះ (២.០០០ឆ្នាំ មុនគ្រិស្តសករាជ) ។

នៅដើមសតវត្សរ៍ទី១៧ ពួកអណ្តាមដោយសារឧបាយកល និងដោយសារ សង្គ្រាម បានជ្រៀតជ្រែកចូលមកក្នុងទឹកដីខ្មែរនៅ កូសាំងស៊ិន ។

ប្រជាជនខ្មែរ (ទាំងខ្មែរកម្ពុជាក្រោម) ក៏ដូចជាខ្មែរនៅកម្ពុជា មិនទុកឲ្យពួកអ្នក លុកលុយកាន់កាប់ដោយសន្តិភាព នូវខេត្តទាំងឡាយរបស់ពួកគេនោះឡើយ ។ ពួក គេបានប្រយុទ្ធប្រឆាំងនឹងពួកអណ្តាម និងបានរុញច្រានទៅវិញជាច្រើនដង ។


ដូច្នេះការកាន់កាប់ទឹកដី កូសាំងស៊ិន ដោយអណ្តាម និងបន្ទាប់មកទៀតដោយ ពួកបារាំង **"មិនមែនជាការកាន់កាប់ទឹកដីមួយដោយគ្មានម្ចាស់នោះទេ"** ។ ព្រោះ ហេតុនោះ ការកាន់កាប់នេះ គឺខុសច្បាប់ ។

នៅក្នុង "ការអត្ថាធិប្បាយស្តីពីច្បាប់អន្តរជាតិសាធារណៈ" របស់ខ្លួន (ឬក៏ ច្បាប់នៃសន្តិភាព) លោក Marcel Sibert នាយកនៃវិទ្យាស្ថានសិក្សាជាន់ខ្ពស់ អន្តរជាតិនៃសកលវិទ្យាល័យទីក្រុងប៉ារីស បានផ្តល់នូវអត្ថន័យនៃការកាន់កាប់ដូច តទៅនេះ (ទំព័រ៦០០-ទំព័រ៨៦០) :

"ការកាន់កាប់ គឺជាទង្វើរបស់រដ្ឋមួយ ដើម្បីចាប់យកដោយមានគោលបំណង ដើម្បីអនុវត្តអធិបតេយ្យភាពលើទឹកដីមួយដែលគ្មានម្ចាស់ នៅក្នុងពេលដែលការ កាន់កាប់បានបំពេញ គឺថា**ពុំទាន់បានធ្វើ ឬក៏មិនបានធ្វើជាកម្មវត្ថុនៃការកាន់កាប់ អធិបតេយ្យភាព នោះឡើយ**" ។

លោក Vattel នៅក្នុងការអធិប្បាយរបស់ខ្លួន "ស្តីពីច្បាប់អន្តរជាតិ" (សៀវភៅ លេខ១ ជំពូក XVIII- ទំព័រ២០៧) ដោយការបង្កើតការកាន់កាប់ទឹកដីមួយដែល គ្មានម្ចាស់ ទៅលើច្បាប់ធម្មជាតិ បានប្រកាសថា "...មនុស្សទាំងអស់មានច្បាប់ ស្មើគ្នាចំពោះវត្ថុទាំងឡាយ ដែលនៅមិនទាន់ធ្លាក់ទៅជាកម្មសិទ្ធិរបស់អ្នកណាម្នាក់ ហើយគាត់បានបន្ថែមថា **"វត្ថុទាំងនោះគឺជារបស់អ្នកកាន់កាប់ទី១"** ។

ដូច្នេះគេមិនអាចប្រកែកបានទេថា **"ប្រជាជនខ្មែរគឺជាអ្នកកាន់កាប់ទី១នូវទឹកដី កូសាំងស៊ិន"** មិនមែនជាប្រជាជនវៀតណាមនោះឡើយ ។



ជាអ្នកកាន់កាប់ទី១នៃទឹកដីកម្ពុជាក្រោមគឺពូជអម្បាលខ្មែរ ហើយប្រជាជនខ្មែរ មិនដែលបោះបង់ចោល ទឹកដីនេះឡើយ និងបានកសិមិនដែលដាច់ចំពោះការ ឈ្លានពាននៃអណ្តាម ។

លោក Moura បានបញ្ជាក់យ៉ាងច្បាស់ថា "គឺនៅឆ្នាំ១៦៧៥ ដែលបានចាប់

ធ្វើមធ្វើសង្គ្រាមមិនឈប់ឈរនេះ រវាងប្រជាពលរដ្ឋទាំងពីរ និងការដាក់បញ្ចូលជា
ឧបសម្ព័ន្ធយ៉ាងហ័សនូវដែនដីសណ្តទាំងអស់នៃទន្លេមេគង្គ ទៅក្នុងព្រះរាជាណាចក្រ
អណ្ណាម ។ ប្រយោគរបស់លោក Moura នេះ ដោយអះអាងអំពីការតស៊ូរបស់
ប្រជាជន ខ្មែរនោះ បានបង្ហាញច្បាស់អំពីការកាន់កាប់ខុសច្បាប់នូវទឹកដីមួយដែល
ត្រូវបានផ្តន្ទាទោសដោយច្បាប់អន្តរជាតិ និងវិន័យអន្តរជាតិ ។

ចំពោះការធ្វើសញ្ជ័យ វាត្រូវបានផ្តន្ទាទោសដោយច្បាប់អន្តរជាតិ ដែលថែម
ទាំងទទួលស្គាល់ដោយរដ្ឋធម្មនុញ្ញចារាំងទៀតផង (ភាគ VI) ថ្ងៃទី៣ ខែកញ្ញា ឆ្នាំ
១៧៩១ : "...ប្រជាជាតិចារាំងបានបោះបង់ការធ្វើសង្គ្រាមណាមួយ ក្នុងគោលបំណង
ដើម្បីធ្វើសញ្ជ័យនោះ ហើយនឹងមិនប្រើប្រាស់កងទ័ពប្រឆាំងនឹងសេរីភាពរបស់
ប្រជាជនណាមួយឡើយ" ។

បើតាមបុព្វកថា នៃកតិកាសញ្ញារបស់សមាគមនៃប្រជាជាតិ បានឲ្យដឹងថា រដ្ឋ
នីមួយៗត្រូវយល់ព្រមទទួលយកកាតព្វកិច្ច "មិនពឹងផ្អែកលើសង្គ្រាមនោះឡើយ"
ហើយនឹងថែរក្សានូវទំនាក់ទំនងអន្តរជាតិដែលបង្កើតឡើងនៅលើភាពយុត្តិធម៌ និង
កិត្តិយស ។

ធម្មនុញ្ញរបស់អង្គការសហប្រជាជាតិ នៅក្នុងបុព្វកថា ក៏ដូចជានៅមាត្រា២
(ទំព័រ៥) របស់ខ្លួន បានហាមឃាត់ដល់រដ្ឋទាំងឡាយ "មិនឲ្យពឹងផ្អែកលើការ
គំរាមកំហែង ឬក៏ការប្រើប្រាស់កម្លាំង គឺជាការរំលោភបំពានភាពទឹកដី ឬ
ឯករាជ្យនយោបាយរបស់រដ្ឋទាំងអស់ គឺជាប្រឆាំងនឹងវិសមិត្ត (ដែលមិនត្រូវគ្នា)
ផ្សេងៗទៀត ជាមួយនឹងគោលបំណងរបស់អង្គការសហប្រជាជាតិ" ។

នៅក្នុងសម័យប្រជុំនៃសមាគមរបស់ប្រជាជាតិ តុលាការអចិន្ត្រៃយ៍នៃយុត្តិធម៌
អន្តរជាតិ (C.P.J.I) "បានទទួលស្គាល់ (សូមមើលអង្គការអន្តរជាតិទាំងឡាយនៅ
ឆ្នាំ១៩៦១ របស់ Marc Stanislas Korowiez) អធិបតេយ្យ (ឯករាជ្យ) របស់រដ្ឋ

ទាំងឡាយ ធ្វើជាគោលការណ៍មូលដ្ឋាននៃច្បាប់អន្តរជាតិ” ។

តុលាការអន្តរជាតិនៃយុត្តិធម៌ (C.I.J) បច្ចុប្បន្ននៅក្នុងផ្នែករបស់ខ្លួន បានប្រកាន់យកនូវដំហរដោយផ្ទាល់ជាច្រើនដង ចំពោះបញ្ហាទាំងឡាយដែលទាក់ទងដោយផ្ទាល់ទៅនឹងអធិបតេយ្យភាពរបស់រដ្ឋទាំងឡាយ ដោយការផ្តន្ទាទោសនូវការធ្វើអន្តរាគមន៍ដោយកម្លាំងតាមគ្រប់រូបភាព ។

នៅក្នុងសាលដីកា របស់ខ្លួន ចុះថ្ងៃទី៩ ខែមេសា ឆ្នាំ១៩៤៩ (C.I.J.Rec.1949 ទំព័រ៣៥) នៅក្នុងកិច្ចការដែលមុទ្រ Corfou តុលាការអន្តរជាតិនៃយុត្តិធម៌ បានរំលឹកថា “រវាងរដ្ឋឯករាជ្យទាំងឡាយ ការគោរពអធិបតេយ្យភាពទឹកដី គឺជាមូលដ្ឋានដ៏សំខាន់មួយនៃទំនាក់ទំនងអន្តរជាតិ” ។

នៅក្នុងសាលដីកានេះ តុលាការបានថ្លែងម្យ៉ាងទៀតប្រកបដោយភាពស្វាហាប់ប្រឆាំងនឹងការធ្វើអន្តរាគមន៍តាមគ្រប់រូបភាព គឺ : “ច្បាប់ដែលអះអាងអំពីការធ្វើអន្តរាគមន៍ អាចត្រូវបានពិនិត្យមើលដោយអនុក្រឹត្យនេះ ដូចជាការសម្តែងនយោបាយមួយរបស់កងទ័ព នយោបាយដែលនៅក្នុងអតីតកាល បានផ្តល់ឱ្យកើតមាននូវការរំលោភដ៏ធ្ងន់ធ្ងរបំផុតនោះ ហើយទោះបីជាមានការអន់ថយរបស់ អង្គការអន្តរជាតិនៅពេលបច្ចុប្បន្ននេះក៏ដោយ ក៏មិនអាចរកឃើញកន្លែងណាមួយនៅក្នុងច្បាប់អន្តរជាតិនោះឡើយ...” ។

ដូច្នេះ “ការកាន់កាប់ដោយកងទ័ពនូវទឹកដីរបស់រដ្ឋមួយ ត្រូវបានផ្តន្ទាទោសជាឯកច្ឆន្ទដោយច្បាប់អន្តរជាតិ” មុនដំបូងការកាន់កាប់ដោយពួករឿតណាម បន្ទាប់មកដោយពួកបារាំងលើទឹកដី “កូសាំងស៊ិន” “ទឹកដីដែលជាផ្នែកមួយរបស់ព្រះរាជាណាចក្រកម្ពុជា ត្រូវតែស្ថិតនៅក្នុងការផ្តន្ទាទោសតាមរបៀបដូចគ្នានេះ... !”

****.- ហេតុការណ៍នៃប្រវត្តិសាស្ត្រ**

ការកាន់កាប់ដោយខុសច្បាប់នូវទឹកដីកូសាំងស៊ិន ដែលជាទឹកដីរបស់ប្រទេស កម្ពុជា ដោយពួកវៀតណាម ។

គេត្រូវញែកចេញជាពីរសម័យកាល : គឺសម័យកាលនៅមុនព្រឹត្តិការណ៍របស់ ព្រះមហាក្សត្រអង្គជួង និងសម័យកាលដែលមានជាបន្តបន្ទាប់មកទៀត ។

ក).- សម័យកាលមុនព្រឹត្តិការណ៍របស់ព្រះមហាក្សត្រ "អង្គជួង"

១)- បណ្តាញដំបូងនៃការឃ្នានពានរបស់វៀតណាម

មានអ្នកប្រវត្តិសាស្ត្រជាច្រើនបានដាក់កាលបរិច្ឆេទនៃទំនាក់ទំនង ដែលបានបង្កើតឡើងរវាងអណ្តាមនិងប្រទេសកម្ពុជា ដោយការមកដល់ព្រះរាជ រាំងខ្មែរនូវម្ចាស់ក្សត្រីអណ្តាមមួយអង្គ ដែលព្រះបាទជ័យជេដ្ឋា ឬជ័យចេស្តាទី២ (១៦១៨-១៦២៨) បានរៀបអភិសេកនៅក្នុងឆ្នាំ១៦២០ ហើយដែលព្រះអង្គ បានតម្កើង (ប្រវត្តិសាស្ត្រប្រទេសកម្ពុជា, A. Leclère ទំព័រ៣៣៣) ទៅដល់ឋានៈដ៏ ខ្ពង់ខ្ពស់ជាព្រះមហាក្សត្រិយានី ដោយមានឈ្មោះជាសម្តេចភគវតី ព្រះស្រីវរក្សត្រិយ័"។ នៅឆ្នាំ១៦២៣ ព្រះមហាក្សត្រអណ្តាមបានទទួលពីព្រះបាទ "ជ័យចេស្តាទី២" នូវ ការអនុញ្ញាតដើម្បីបង្កើតគ្រឹះស្ថានជំនួញនៅភាគខាងត្បូងបំផុតនៃកូសាំងស៊ិន ជាពិសេសនៅក្រុងព្រៃនគរ (លោក Leclère) បានកត់សម្គាល់បញ្ហានេះថា "... ប្រទេស ដែលបច្ចុប្បន្ននេះមានភូមិព្រៃនគរ និងភូមិបីឡើង មិនមែនឈ្មោះថា "ព្រៃ នគរ" ទេ ។ លោក Leclère បាននិយាយថា ឈ្មោះរបស់ភូមិនេះ គឺ "ព្រៃ គ" ។ ហើយ ចេញពីឈ្មោះនេះហើយ ដែលពាក្យសាយហ្គុនត្រូវបានយកចេញពីឈ្មោះនេះ ។ អក្សរពីរ របស់ចិន ដែលតាមការពិតគេបានសរសេរដែលមានន័យថា "ព្រៃ និង គ" ។

គេត្រូវកត់សម្គាល់ជាបន្តមកទៀតថា ច្បាប់អនុញ្ញាតដែលយល់ព្រមដោយ ព្រះបាទ ជ័យចេស្ដាទី២ ថ្វាយដល់ព្រះមហាក្សត្រ ក្រុងវ៉េ មិនមែនជាច្បាប់គតិយុត្ត មានតម្លៃជាសន្ធិសញ្ញាមួយ ដែលផ្តល់ កូសាំងស៊ីន ទៅឲ្យប្រជាជនអណ្តាមនោះទេ ។ ប៉ុន្តែវាគ្រាន់តែជាការអនុគ្រោះមួយ យល់ព្រមដោយព្រះមហាក្សត្រមួយអង្គ ចំពោះជនបរទេសតែប៉ុណ្ណោះ ។ ច្បាប់នេះស្រដៀងចេញពីច្បាប់ផ្ទៃក្នុងរបស់រដ្ឋមួយ ប៉ុន្តែ ពួកអណ្តាមបានធ្វើឱកាសនៃការអនុគ្រោះ របស់ព្រះបាទ ជ័យចេស្ដាទី២ ដើម្បីវាយប្រហារប្រជាជនខ្មែរ និងដណ្តើមយកខេត្តរបស់ពួកខ្មែរ នៅកូសាំងស៊ីន ។

លោក A. Leclère សរសេរនៅក្នុងសៀវភៅ "ប្រវត្តិសាស្ត្រប្រទេសកម្ពុជា" (ទំព័រ៣៣៩) ថា : "...នៅឆ្នាំ១៦២៣ អ្នកស្រីឯកអគ្គរាជទូតអណ្តាមម្នាក់ បាននាំ មកនូវដង្វាយដ៏ស្តុកស្តម្ភ មកថ្វាយព្រះមហាក្សត្រ "ជ័យចេស្ដាទី២" ជាព្រះរាជ សុណិសា របស់ព្រះមហាក្សត្រអណ្តាម ដើម្បីស្នើសុំអនុញ្ញាត ពីព្រះអង្គបង្កើតនូវ គ្រឹះស្ថានទាំងឡាយរបស់អណ្តាម នៅភាគខាងត្បូងបំផុត នៃព្រះរាជាណាចក្រ និង ដើម្បីគាំទ្រឲ្យពួកគេមានច្បាប់បង្កើតកន្លែងហូតពន្ធមួយនៅ ព្រៃ គ (សាយហ្គុន)។ ដោយហេតុថា ព្រះមហាក្សត្រ ពុំហ៊ានច្រានចោលនូវសេចក្តីស្នើនេះ និងដោយ ហេតុថា មហាក្សត្រិយានីអណ្តាមបានសន្យាចំពោះទូតនោះថា នឹងទទួលគេឲ្យបាន ល្អនោះ, ព្រោះថាឯកអគ្គរាជទូតនេះត្រូវបានព្រះបិតាព្រះនាងចាត់មកនោះ, ព្រះ បាទជ័យ ចេស្ដាទី២ក៏បាន អនុញ្ញាតយល់ព្រមថ្វាយតាមការសុំទាំងពីរនេះ, ហើយ ដោយរបៀបនេះហើយ ទើបពួកយួន និងអណ្តាមបានចូលមកប្រទេសកម្ពុជា និង ចាប់ផ្តើមដណ្តើមយកប្រទេសនេះ ដែលបច្ចុប្បន្នយើងហៅថា "កូសាំងស៊ីន" នោះឯង" ។

លោក A. Megot នៅក្នុងសៀវភៅរបស់លោក ("ប្រជាជនខ្មែរ" ទំព័រ២៦៩) បាននិយាយថា "ការទន្ទ្រានយករបស់អណ្តាម មានសភាពកាន់តែខ្លាំងឡើង រហូត

ដល់ការដណ្តើមយកស្ទើរតែទាំងអស់នូវទឹកដីកម្ពុជា” ហើយលោកបានបន្ថែមថា
“បច្ចុប្បន្ននេះទៀតសោត រឿងដ៏សំខាន់បំផុតនៃការទាមទាររបស់ប្រទេសនេះ
គឺការត្រឡប់មកមាតុភូមិដើមវិញរបស់ខេត្តនេះ ដែលនៅក្នុងចំណោមប្រជាជន
របស់ខ្លួន មានប្រជាជនកម្ពុជាជាង៣០០.០០០នាក់នោះ” ។

១៩ឆ្នាំក្រោយមក នៅក្រោមរជ្ជកាលរបស់ព្រះបាទ បុទុមរាជាទី២ ដែលគេ
ស្គាល់នៅក្រោមព្រះនាមថា “ពញាចិន្ទ ស្តេចចូលសាសនាជា” (១៦៤២-១៦៩៩)
ប្រទេសកម្ពុជាមានការលំបាកជាមួយពួកហុល្លង់ ជាគ្រូមពាលដ្ឋករដែលមក
តាំងទីលំនៅនៅប្រទេសកម្ពុជា ។ ពួក ហុល្លង់ ទាំងនេះបានរកឃើញពួក ព័រទុយហ្គេ
(មកនៅកម្ពុជាពីឆ្នាំ១៥៩៣) ដែលជាសត្រូវរបស់ពួកគេនៅទីនោះ ។ តាមលោក
A. Leclère, (“សៀវភៅ ប្រវត្តិសាស្ត្រកម្ពុជា” ទំព័រ៣៤៦) បានឲ្យដឹងថា ប្រជា
ជាតិទាំងពីរនេះ មានការប្រកួតប្រជែងគ្នាយ៉ាងខ្លាំង និងស្តាប់គ្នាទៅវិញទៅមក
ផង...។ តាមការញុះញង់របស់ពួក ព័រទុយហ្គេ និងពួក ម៉ាឡេ ព្រះមហាក្សត្រនៃ
ប្រទេសកម្ពុជា ដោយសង្ឃឹមថា ប្រជាជន ហុល្លង់ ជា “ចារបុរសរបស់សៀម”
ទើបមានការសម្លាប់ និងរួចរឹបអូសយកគ្រឹះស្ថានរបស់ពួកគេ និងដណ្តើមយក
នាវារបស់ពួកគេ “Le Noor dwyck” និងនាវាដឹកសាឡុររបស់ពួកគេ “Le
Ryswyck” (ទំព័រ៣៤៨) ។

ដោយទទួលបានជំណើងនេះ ពួក ហុល្លង់ “បានសម្រេចចិត្តធ្វើការសងសឹកចំពោះ
ការសម្លាប់រង្គាលនេះ” ។ ដូច្នេះប្រជាជនទៀតណាមិនមែនមានតែម្នាក់ឯងនៅ
ក្នុងសហគ្រាសនៃការឃ្លានពានរបស់ពួកគេនោះឡើយ ។ លោក Charles Le
mire នៅក្នុង “សេចក្តីរាយការណ៍របស់ខ្លួន ស្តីពីកាលប្រវត្តិវិទ្យា” បានរាយការណ៍
ថា នៅក្នុងឆ្នាំ១៦៤៣ លោក Rogemontes ឯកអគ្គរដ្ឋទូត ហុល្លង់ និងអ្នកហែហម
របស់ខ្លួនត្រូវគេសម្លាប់ ។ ពួក ហុល្លង់នៅក្នុងនាវា ត្រូវបានគេសម្លាប់មួយផ្នែក ។

នៅបណ្តាឆ្នាំបន្តបន្ទាប់មក ពួកគេបានធ្វើការសងសឹក ដោយជម្រុញឲ្យពួកអណ្តាម ធ្វើសង្គ្រាមជាមួយប្រទេសកម្ពុជា និងដណ្តើមយកប្រទេសនេះ" ។

ព្រឹត្តិការណ៍ទាំងអស់នេះ បានផ្តល់អំណោយផលយ៉ាងខ្លាំងដល់មហិច្ឆតារបស់ ពួកអណ្តាម ដែលក្រោយពីការ "លេបយក" ប្រទេសចំប៉ាទាំងមូលមកនោះ ចង់ លេបយក កូសាំងស៊ិន ផង និងប្រទេសកម្ពុជាទាំងអស់ថែមទៀត ។ ភាពសម្បូរធន ធាននៃប្រទេសកម្ពុជា ទឹកដីដ៏មានជីវជាតិរបស់ប្រទេសនេះ បានធ្វើឲ្យពួកវៀត ណាមមានចំណង់ចង់បានយ៉ាងខ្លាំង ។ យើងបានឃើញការបញ្ជាក់អះអាងចេញពី ក្រុមមមាត់របស់អ្នកប្រវត្តិសាស្ត្រវៀតណាមម្នាក់ គឺលោក ទ្រឿង វិញគី (Truong Vinh Ky) ។ លោក A. Leclère បានរៀបរាប់ថា : អ្នកប្រវត្តិសាស្ត្រ ទ្រឿង វិញគី បាននិយាយថា "ព្រះរាជាណាចក្រកម្ពុជា ជាមួយ នឹងទន្លេដ៏ធំរបស់ខ្លួន ព្រែកដឹកដីច្រើនរាប់មិនអស់របស់ខ្លួន និងស្រែដែលឲ្យផលដ៏ច្រើន របស់ខ្លួននោះ គឺជាចំណីដ៏ល្អសម្រាប់គាត់" (Truong Vinhky) ។

ពួកអណ្តាមដោយមានការជួយពី **មហេសីមេម៉ាយ** របស់ព្រះបាទ **ជ័យចេស្ដា ទី២**, នៅពេលនោះ បានចាប់ផ្តើមធ្វើការវាយប្រហារលើកដំបូងរបស់ពួកគេ ប្រឆាំងប្រទេសកម្ពុជា ។ នៅក្នុងឆ្នាំ១៦៥៨ កងទ័ពមួយដែលមានទាហាន ២០.០០០នាក់ នៅក្រោមបញ្ជារបស់ឧត្តមសេនីយ៍ Ong-Chieng-Thu បាន វាយប្រហារព្រះបាទ **អង្គប័ទ្ធ** ។ ឧត្តមសេនីយ៍អណ្តាមបានទទួលជ័យជំនះ ហើយ ព្រះមហាក្សត្រខ្មែរ ត្រូវបានពួកអណ្តាមចាប់យកទៅជាមួយនឹងមន្ត្រីហែហមរបស់ ព្រះអង្គ និងត្រូវពួក អណ្តាម ដាក់ឃុំនៅក្នុងទ្រុងដែក និងត្រូវបាននិរទេសទៅ ក្វាងប៊ីញ (Quang Binh) បណ្តោយព្រំដែន "អណ្តាម តុងកីង" ។

ប៉ុន្តែពួកអណ្តាមនៅមិនទាន់បានធ្វើជាម្ចាស់នៃសភាពការណ៍នេះនៅឡើយទេ ។ ព្រះមហាក្សត្រខ្មែរទាំងឡាយបានធ្វើការប្រឆាំង និងប្រថែមប្រមូលកងទ័ព ដើម្បី

វាយកម្ចាត់ឧត្តមសេនីយ៍ Ong-Chieng-Thu និងកងទ័ពរបស់គេ ។ តាមលោក
Leclère (H.C ទំព័រ៣៩២) បានឱ្យដឹងថា ឧត្តមសេនីយ៍រូបនេះ "ត្រូវបាន
បង្ខំចិត្តធ្វើការប្រយុទ្ធដើម្បីដកថយ និងបានចេញពីប្រទេសកម្ពុជានៅឆ្នាំ១៦៩៤
ដោយបានដឹកជញ្ជូនយកទៅជាមួយនូវទ្រព្យសម្បត្តិរបស់ខ្មែរយ៉ាងច្រើន" ។

នោះហើយជាការប្រព្រឹត្តទៅនៃការឈ្នានាពនរបស់អណ្តាម នៅក្នុងបណ្តាឆ្នាំ
ដំបូងៗយ៉ាងដូចម្តេចនោះ... ។ ថ្វីបើប្រជាជនខ្មែរអាចបណ្តេញពួកឈ្នានឈាន
ចេញពីប្រទេសកម្ពុជាក៏ដោយ ក៏នៅសល់សមាសភាពមួយចំនួនតិចដែលគេ
មិនចង់ឃើញមុខ បានតាំងនៅពេលនោះនៅខេត្តបាវៀ និងខេត្តដូងណែ (ដូនណែ)។

នៅក្នុងពេលមានជម្លោះនៅក្នុងរវាង នៅឆ្នាំ១៦៩៤ ព្រះអង្គទាំងឡាយបានងើប
បះបោរប្រឆាំងនឹងព្រះមហាក្សត្រ (ព្រះអង្គច័ន្ទ) ។ លោក A. Leclère បាន
សរសេរចំពោះបញ្ហានេះថា :

"...ព្រះអង្គម្ចាស់ទាំងឡាយបានទទួលបរាជ័យ នៅក្នុងពេលជួបគ្នាលើកដំបូង
និងបានទៅជ្រកកោននៅក្បែរមហាក្សត្រិយានី ដែលមានវ័យចំណាស់ហើយ និងជា
មហេសីមេម៉ាយ របស់ព្រះ ជ័យជេដ្ឋាទី២, ព្រមទាំងមានដើមកំណើតជាជនជាតិ
អណ្តាម ។ មហាក្សត្រិយានីមេម៉ាយនេះ បានសម្រេចស្នើសុំការជួយពីព្រះមហា
ក្សត្រអណ្តាម ។ ព្រះមហាក្សត្រិយ័អង្គនេះដោយមានពពួកក្រុមមនុស្សដែលជាជន
អនាថា, ជាអ្នករត់ ចោលជួរ, ជាអ្នកត្រូវបានគេបំបរបង់, និងប្រភេទមនុស្ស
ផ្សេងៗទៀត បានមករស់នៅប្រទេសកម្ពុជា និង បានទៅរស់នៅលាយឡំជាមួយ
ប្រជាជនម្ចាស់ស្រុក និងបានតាំងទីលំនៅ, ជាពិសេសនៅក្នុងខេត្តបាវៀ និងខេត្ត
ដូនណែ, ដោយជឿថា នឹងរកឃើញនូវឱកាសដ៏ល្អមួយដើម្បីដណ្តើមយកប្រទេស
នេះ" ។

២)- ប្រជាជនចិនចំនួន ៣.០០០នាក់ ត្រូវបានបញ្ជូនមកប្រទេសកម្ពុជា ដោយព្រះមហាក្សត្រអណ្ណាម

តាមលោក Leclère បានឲ្យដឹងថា "...នៅឆ្នាំ១៦៨០ (រជ្ជកាលរបស់ព្រះអង្គ សួរ ឬ ជ័យជេដ្ឋាទី៤-១៦៧៥-១៦៨៨) មានឧត្តមសេនីយ៍ចិនម្នាក់ឈ្មោះ Duong-ngan-Dich បក្សពួករបស់រាជវង្សមិញ (Minh) ដោយចាញ់កងទ័ព Khan-Hi បានឡើងគោកនៅអណ្ណាម ។ ក្នុងចំណោមសំពៅចំនួន២០០នៃកងទ័ព របស់ពួកគេ គឺនៅសល់សំពៅប្រាំហាល៥០សំពៅ ជាមួយនឹងទាហាន៣.០០០នាក់ ។ ឧត្តមសេនីយ៍ រូបនេះបានទៅកាន់ Tourane ជាមួយនឹងកងទ័ពរបស់ខ្លួនបានចុះចូល ជាមួយ អណ្ណាម និងបានសុំដីធ្លីដើម្បីរស់នៅ ។

លោក Leclère បានសរសេរថា "...ព្រះមហាក្សត្រអណ្ណាមដែលមិនចង់បាន ជន បរទេស៣.០០០នាក់នេះនៅក្បែរខ្លួននោះ... មិនបានថ្វាយដំណឹងដល់ព្រះ មហាក្សត្រជ័យជេដ្ឋាឲ្យបានដឹងជាមុនផង ក៏បានបញ្ជូនពួកគេឲ្យមកប្រទេស កម្ពុជានៅ ខេត្តបាវៀ និងខេត្តដូងណៃ ។ ប៉ុន្តែដោយមិនសប្បាយចិត្តរស់នៅក្នុង ខេត្តបាវៀ ឧត្តមសេនីយ៍ចិនរូបនេះក៏បាន ជ្រើសរើសយកខេត្តមីថ (ស្ទឹង (ជា)មេ-ស) ជាមួយនឹងកងទ័ពរបស់ខ្លួនចំនួនពាក់កណ្តាល និងបានទុកពាក់ កណ្តាលនៅបាវៀ នៅក្រោមបញ្ជាការរបស់ភូឈូយរបស់ខ្លួនឈ្មោះ ត្រឹង " ។

នេះក៏ជាអំពើមួយខុសច្បាប់ដែរ !... ព្រះមហាក្សត្រអណ្ណាមមិនមានសិទ្ធិ អនុញ្ញាតឲ្យជនបរទេសមកតាំងនៅក្នុងប្រទេសកម្ពុជានោះឡើយ ។ ការតាំងទី លំនៅរបស់ជនភៀសខ្លួនចិនចំនួន៣.០០០នាក់នៅខេត្តបាវៀនិងមីថ មិនបានហោទ ជាបញ្ហាចំពោះអធិបតេយ្យភាពរបស់ប្រទេសកម្ពុជានៅលើតំបន់នេះទេ ។

៣)- ការប្រើជនភៀសខ្លួននិងអណ្ណាម ដើម្បីបែងចែកចំណីរបស់ពួក គេ "គឺប្រទេសកម្ពុជា"...

នៅឆ្នាំ១៦៦០ ពួកសៀមដោយប្រណែននិងការដើរលឿនទៅមុខរបស់អណ្ណាម នោះ បានប៉ុនប៉ងប្រើប្រាស់គ្រប់មធ្យោបាយ ដើម្បីកម្ចាត់ពួកអណ្ណាមចេញពីទឹកដី មួយដែលពួកគេចាត់ទុកដូចជាចំណីក្នុងពេលអនាគតរបស់ពួកគេ (ប្រវត្តិសាស្ត្រ) នៃប្រទេសកម្ពុជាដោយ A. Leclère ទំព័រ៣៩២) ។ ...ហេតុដូច្នេះហើយចាប់ពី កាលបរិច្ឆេទនេះតទៅ ពួកសៀមក៏បានយកចិត្តទុកដាក់លើ "ដែនដីកូសាំងស៊ិន" ច្រើនឡើងៗ ។

លោក Leclère បាននិយាយថា "...នៅឆ្នាំ១៦៨៤ មហាក្សត្រ អាយុធ្យា ដែល ស្វែងរកតែការបញ្ជូនសង្គ្រាមស៊ីវិលនៅប្រទេសកម្ពុជាឡើងវិញនោះ, បានបញ្ជូន កងទ័ពជើងគោកនិងជើងទឹកមកប្រទេសកម្ពុជា ដែលត្រូវបានកម្ទេចដោយ ព្រះមហាក្សត្រ អង្គសួរ" ។

ចំណែកពួកអណ្ណាមវិញ ពួកគេបានបញ្ជូនកងទ័ពមួយដែលមានទាហានចំនួន ៥.០០០នាក់ ។ កងទ័ពនេះបានជួបនឹងកងទ័ពភូមិន្ទកម្ពុជា ដែលបញ្ជាដោយលោក "ពញាកក្តិសង្គ្រាម" នៅវាលហុង ។ លោក Leclère បាននិយាយថា "...កងទ័ព អណ្ណាម នេះត្រូវបរាជ័យ និងត្រូវបង្ខំចិត្តដកថយយ៉ាងចាប់រហ័សនៅជ្រោយចង្វា ។ ឧត្តមសេនីយ៍កម្ពុជា ដោយមើលឃើញនូវភាពច្របូកច្របល់របស់ពួកគេនោះ លោកបានដេញតាមពួកអណ្ណាម ដោយឆ្លងកាត់ទន្លេតាមក្បួន រួចវាយប្រហារ បន្ទាយនៅកោះនេះ និងដណ្តើមយកបានមកវិញ" ។

លោក Leclère បានបន្ថែមថា "...កងទ័ពសត្រូវ (ទំព័រ៣៩៩) មានការភ័យ ស្លន់ស្លា បែកខ្ញែកគ្នារត់ច្របូកច្របល់ អូសទាញប្រធានរបស់ពួកគេ ហើយពួក ឧត្តមសេនីយ៍អណ្ណាមទាំងនោះជួបការលំបាកយ៉ាងខ្លាំង ក្នុងការត្រឡប់ទៅ កូសាំង ស៊ិនវិញ" ។ ជាថ្មីម្តងទៀត ការតស៊ូរបស់ខ្មែរត្រូវបានសម្តែងចេញនៅចំពោះមុខ ការឃ្នានពានរបស់អណ្ណាម និងបានទទួលជ័យជំនះ ។

៤)- ការបះបោរបស់ចិននៅមីថ (ស្វីធា)

តាមការព្យុះព្យង់របស់ ហ្វឺញ តាំង (Huynh Tân) (ដែលជាអនុសេនីយ៍ទោចិនម្នាក់) ពួកចិន នៅ មី-ថ បានសម្លាប់ Duong-ngan-Dich និងចង់កសាងប្រទេសទៅជារដ្ឋមួយដែលមានព្រះអង្គម្ចាស់ជាប្រមុខ (Prina-pauté) ។ ផ្លូវទាំងឡាយត្រូវបានរាំងខ្ទប់ ហើយប្រជាជនកម្ពុជាត្រូវបានចាប់ខ្លួន ។

ព្រះមហាក្សត្រនៃប្រទេសកម្ពុជា ព្រះអង្គបានមានការប្រុងប្រយ័ត្ន ដោយកសាងបន្ទាយតូចៗនៅភ្នំពេញ, នៅ បាក់-អូណាម (បាណាម) និងនៅ Gô-bich ។

កងទ័ពអណ្តាមក្រោយពីមានជោគជ័យក្នុងការ បង្ក្រាបពួកចិននៅមីថ មកក៏បន្តដំណើរចូលមកភ្នំពេញទៀត, ប៉ុន្តែកងទ័ពភូមិន្ទខ្មែរបានវាយរុញច្រានពួកគេឲ្យត្រឡប់ទៅវិញ ។

៥)- ការកាន់កាប់ខេត្តនៅភាគខាងត្បូង : សាយហ្គន ចារ៉េ និង បៀងហ្វា នៅឆ្នាំ១៦៩៩

សម្តេចព្រះ នរោត្តម សីហនុ បានរាយការណ៍នៅក្នុងសៀវភៅ "រាជាធិបតេយ្យកម្ពុជា" អំពីកាលៈទេសៈនៃការកាន់កាប់របស់អណ្តាម នូវខេត្តបៀងហ្វា ចារ៉េ និងសាយហ្គន របស់ខ្មែរ ។

"ពួកវាបានកន្លងផុតទៅ (ប្រហែលនៅក្នុងឆ្នាំ១៦៩៩) ។ មន្ត្រីលោកឧកញ៉ា នវិន្ទឯម បានបង្កើតគម្រោងផ្តល់រំលំព្រះមហាក្សត្រ (អង្គសួរ) ។

ពួកអណ្តាមបានគាំទ្រឧកញ៉ានេះ ជាមួយនឹងកងទ័ព ២០.០០០នាក់ ។

អ្នកកត់ត្រាប្រវត្តសាស្ត្របាននិយាយថា ព្រះមហាក្សត្រ ជ័យជេដ្ឋាទី៤ ដោយភ្ញាក់ផ្អើលនឹងការឈ្នានពានដ៏ចាប់រហ័សនេះ បានដកថយទៅគង់នៅខេត្តពោធិសាត់ ។ នៅទីនោះព្រះអង្គអាចប្រមូលផ្តុំកងទ័ពបានចំនួន ៤០.០០០នាក់ ។ កងទ័ពខ្មែរនិងកងទ័ពអណ្តាម បានជួបគ្នានៅខេត្តកំពង់ឆ្នាំង ។ កងទ័ពអណ្តាមត្រូវបានកង

ទី៣ខ្មែរវាយច្រានទៅដល់មាត់ពាមទន្លេមេគង្គ ដែលនៅទីនោះពួកអណ្តាមអាច រក្សាខ្លួន និងតាំងនៅជាស្ថាពរនៅបៀនហ្វា បារ៉េ និង សាយហ្គាន” ។

បើតាមលោក Leclère បានឲ្យដឹងថា “ជនក្បត់ នរិន្ទ ឯម ត្រូវបានទាហាន អណ្តាមសម្លាប់ នៅមុនពេលដែលកងទ័ពរបស់ខ្លួនបានធ្វើដំណើរត្រឡប់ទៅទិស ខាងត្បូងវិញបន្តិច” ។

៦)- អំពើលួចប្លន់តាមសមុទ្ររបស់ចិន ម៉ាក់ គីវ (Mac-Cuu) នៅលើមាត់ឈូងសមុទ្រសៀម (ហាឡើង-ភូកុក) ឆ្នាំ១៧១៥

ម៉ាក់ គីវ (Mac-Cuu) ជនជាតិចិនម្នាក់ ដើមកំណើតនៅក្នុងទ្រុង គឺជាមេភា ស៊ីម្នាក់នៅភ្នំពេញ ។ បានក្លាយទៅជាអ្នកមាន ក្រោយមកទៀតគាត់បានរើរវាយ ចង់ឲ្យកាន់តែមាន ជាងនេះទៀត ។ គាត់បានទៅតាំងទីលំនៅ នៅមាត់ពាម (ហាឡើង) ។ លោក Leclère បានសរសេរថា : “...ពួកចោរលួច ចោរប្លន់ ចិន និងអណ្តាម ជា ពួកចោរ ហនេយ្យំ បានប្រមូលផ្តុំនៅជុំវិញគាត់ ។ ពួកនេះបានស្នើ នៅបម្រើក្រោម ប្រធានម្នាក់ប្រកបដោយថាមពល គឺ ម៉ាក់ គីវ” ។

Mac-Cuu បានទទួលជោគជ័យក្នុងការដណ្តើមយកមជ្ឈមណ្ឌលសំខាន់ៗចំនួន ៧ដំបូងពីពាម ដែលបានទទួលឈ្មោះថាជា ហាឡើង ភូកុក ដែលនៅពេលនោះ កម្ពុជាហៅថាកោះត្រល់ ស្រែលួង-ក្លើ ដែលជាស្រែអំបិល (នៅក្នុងខេត្តកំពង់ សោម), រឿងធំ (កំពង់សោម), អតីតក្រមួន-ស, កូរវ៉ូត (កំពត) និង កា-ម៉ៅ ពីមុនហៅថា ទឹកខ្មៅ នៅភាគខាងត្បូងប្រទេស ។

មជ្ឈមណ្ឌលចុងក្រោយទាំងនេះ ត្រូវបានយកមកវិញនៅពេលយួរក្រោយមក ដោយព្រះមហាក្សត្រនៃប្រទេសកម្ពុជា ។ គឺមានតែមជ្ឈមណ្ឌលពីរប៉ុណ្ណោះដែល ស្ថិត នៅក្រោមការគ្រប់គ្រងរបស់មេចោរ Mac-Cuu គឺ ពាម និង កោះត្រល់ ។ Mac- Cuu បានប្រគល់មជ្ឈមណ្ឌលនេះទៅឲ្យមហាក្សត្រអណ្តាម ដែលអណ្តាមបាន

តែងតាំងគាត់ឲ្យធ្វើជាចៅហ្វាយខេត្តនិងជាឧត្តមសេនីយ៍នៅតំបន់នេះ(១៧១៩) ។

អំពើប្លន់ទាំងនេះ ប្រាកដណាស់ គឺពុំមានតម្លៃជាតិយុត្តបន្តិចណាឡើយ, ម៉ាក គីវ (MAC-CUU) គ្មានសិទ្ធិស្របច្បាប់ណាមួយដើម្បីប្រគល់ទឹកដីខ្មែរទៅឲ្យ ស្តេចប្រទេសអណ្ណាម ឡើយ ។

៧)- ថ្វីបើមានការតស៊ូដែលចាត់ចែងឡើងដោយព្រះមហាក្សត្រ និង ប្រជារាស្ត្រខ្មែរក៏ដោយ ក៏ពួកអណ្ណាមបានទទួលជោគជ័យក្នុងការប្រកោងយក មី ថ (ស្ទីធរ), វិញ្ញាឡុង និងបន្ទាប់មកទៀត ចាសាក់ ។

នៅក្នុងពេលដែលពួកអណ្ណាមបានរុលទៅមុខ ទៅក្នុងភាគអាគ្នេយ៍នៃ កូសាំងស៊ិន ពួកសៀមបានប្រតិបត្តិការនៅទិសពាយ័ព្យ នៃព្រះរាជាណាចក្រ (ពីឆ្នាំ១៧១៩ ទៅ ឆ្នាំ១៧២២) ។

មនុស្ស ៥.០០០នាក់បានឡើងគោកនៅពាម (ហារឡុង) និង ១០.០០០នាក់ ផ្សេងទៀត បានឡើងព័ទ្ធខ្មែរ ។

នៅហារឡុង កងទ័ពខ្មែរមានប្រៀបជាងពួកសៀម ហើយបានទទួលជោគជ័យក្នុង ការវាយពន្លិចនាវាជាច្រើនគ្រឿងរបស់សៀម ដោយការចាញ់កាំភ្លើងធំ ។ ប៉ុន្តែ ឧដុង្គត្រូវពួកសៀមវាយយកបាន ហើយព្រះរាជវាំងត្រូវទទួលស្គាល់អធិរាជភាព របស់សៀម ។

នៅឆ្នាំ១៧៣០ មានជនជាតិលាវម្នាក់នៅភូមិព្រះសូត្រ (បាក្នំ) បាននាំខ្មែរជា ច្រើននាក់ធ្វើការបះបោរ និងអនុវត្តការវាយឆ្នក់ទៅលើប្រទេសដែលកាន់កាប់ ដោយពួកអណ្ណាម និងបានធ្វើការកាប់សម្លាប់ដ៏ធំមួយចំពោះសត្រូវ ។

នៅឆ្នាំ១៧៣១ មហាក្សត្រអណ្ណាម ដោយចង់លាងជម្រះនូវការខូចកិត្តិយសនេះ បានចាប់ផ្តើមធ្វើការសងសឹក ដោយប្រើកម្លាំងកងទ័ពយ៉ាងច្រើនសម្បើមប្រឆាំង ប្រទេសកម្ពុជា ។ ប៉ុន្តែកងទ័ពអណ្ណាមត្រូវបានកម្ទេចដោយកងទ័ពរបស់ព្រះសូថា

ដែលក្រោយពីការដកថយទៅកាន់ពាមត្រែង បានត្រាស់បង្គាប់ឲ្យមានការធ្វើ
កំណែនាំជាទូទៅមួយ និងដើរប្រឆាំងសត្រូវរហូតដល់ភ្នំពេញ ។

ប៉ុន្តែពួកអណ្តាមមិនដកថយឡើយ ។ ពួកវាបានត្រឡប់មកវិញជាមួយនឹងកង
ទ័ពយ៉ាងច្រើនសម្បើមជាងលើកទី១ ។

នៅសន្ទុក ព្រះមហាក្សត្របានរៀបចំការតស៊ូ និងបានទទួលជោគជ័យជាថ្មីក្នុង
ការរុញច្រានពួកអ្នកលុកលុយឲ្យចាកចេញពីព្រះរាជាណាចក្រ ។ ប៉ុន្តែពួកអ្នកលុក
លុយបានមានលទ្ធភាពតាំងនៅ មី ថ និង វិញឡុង ។

ពួកអ្នកវាយលុកអណ្តាម បានធ្វើទុក្ខបុកម្នេញចៅហ្វាយខេត្តខ្មែរនៅបាសាក់
(សុកត្រាំង ឬ ស្រុកត្រាំង) លោក នរិន្ទ តុក, ហើយបានលុកលុយខេត្តនេះ ។ លោក
តុក បានទទួលជោគជ័យក្នុងការរុញច្រានពួកអណ្តាមឲ្យទៅវិញ ក្រោយពីមានការ
ប្រយុទ្ធគ្នាយ៉ាងសាហាវនៅកោះ "កា-ហុង, ពាម-មីសា" ។ ប៉ុន្តែពួកអណ្តាមបាន
វិលត្រឡប់មកវិញ និងបានដណ្តើមយកខេត្តបាសាក់ (សុក-ត្រាំង) ម្តងទៀត ។

នៅក្នុងកំឡុងនៃរជ្ជកាលរបស់ព្រះបាទ ធម្មោ រាជា (១៧៣៨-១៧៤៧) ប្រវត្តិ
សាស្ត្របានកត់ត្រាអំពីការប្រយុទ្ធគ្នាយ៉ាងខ្លាំងក្លា រវាងខ្មែរនៅបាសាក់ និងអ្នកលុក
លុយអណ្តាម ។

លោក A. Leclère បានសរសេរ (ប្រវត្តិសាស្ត្រនៃប្រទេសកម្ពុជា ទំព័រ៣៧៨)
នៅក្នុងកាលបរិច្ឆេទនេះថា "...ពួកអ្នកវិភាគបានកត់ត្រាអំពីទឹកជំនន់ដ៏អស្ចារ្យមួយ
នៃទន្លេមេគង្គ និងការប្រយុទ្ធដែលបានកើតឡើងរវាងប្រជាជនកម្ពុជានៅបាសាក់
(សុកត្រាំង) និងពួកអណ្តាមនៅខេត្តដូចគ្នានេះ ។ ពួកអណ្តាមដោយទទួលបានជ័យ
បានដកថយទៅកោះ ហុង, ពាម, មេ-ស ជាកោះមួយនៃទន្លេមេគង្គ និងបានរៀបចំ
ខ្លួនធ្វើដូចជាអធិបតី ។

៨)- ព្រះបាទ "ធម្មោ រាជា" ប៉ុនប៉ងយក ហាមឡើង វិញ

ពីរឆ្នាំ, ក្រោយពីការស្លាប់របស់ Mac-Cuu នៅឆ្នាំ១៧៣៨ ព្រះមហាក្សត្រ កម្ពុជា ធម្មោ រាជា ព្រះអង្គបានផ្ទៀងផ្ទាត់ឱកាសនៃជម្លោះដែលបានកើតឡើងរវាង ប្រជាជនកម្ពុជានៅ ហាទៀង និងមនុស្សរបស់ Mac-Ton (ដែលបានបន្តរេនពី ឪពុករបស់ខ្លួន (ម៉ាក់ គីវ)- ១៧៣៦) ដើម្បីប៉ុនប៉ងដណ្តើមយកដោយព្រះអង្គ ផ្ទាល់នូវខេត្ត ហាទៀងមកវិញ ។ ការប៉ុនប៉ងនេះ ត្រូវទទួលបរាជ័យ ។

៩)- ថ្មីបើមានការតវ៉ារបស់ប្រជាជនខ្មែរក៏ដោយ ក៏មហាក្សត្រអណ្តាម បានតែងតាំងនៅក្នុងឆ្នាំ១៧៩៤ នូវអនុមហាក្សត្រមួយអង្គសម្រាប់កូសាំងស៊ិន ក្រោម (ពី បិញ ធ្វឹង ទៅ វិញឡុង) ដែលបានគង់នៅព្រៃនគរ (សាយហ្គន) ។ ចំពោះ ហាទៀង គឺតែងតែស្ថិតនៅក្រោមការគ្រប់គ្រងរបស់ Mac-Ton (អណ្តាម ហៅ Mac-Thieu Tu - អ្នកប្រុសត្រកូលម៉ាក់) ហើយប្រជាជនខ្មែរហៅ ស៊ូតុត ។

១០)- នៅឆ្នាំ១៧៩៦ ប្រជាជនខ្មែរបានកម្ចាត់ជនជាតិ ម៉យ ចំនួន៩.០០០ នាក់ នៅ មី ថ

លោក Charles Lemire បានរាយការណ៍ព្រឹត្តិការណ៍នេះដូច្នោះថា : "...កងទ័ព ធំរបស់អណ្តាម ស្ថិតនៅឯបន្ទាយតូចនៅ មី ថ កងទ័ពនេះមានកងទ័ពជំនួយជាជន ជាតិ ម៉យ ចំនួន១០.០០០នាក់ មកពីភ្នំបិញធ្វឹង ដើម្បីទៅតាំងនៅ (ហ្គ័រយ៉ាប) Go-Vap ។ ប៉ុន្តែបន្ទាប់ពីមានការប៉ះទង្គិចមួយជាមួយប្រជាជនកម្ពុជា ជនជាតិ ម៉យប្រមាណ ៩.០០០នាក់បានស្លាប់ ហើយជនជាតិម៉យផ្សេងៗទៀតបានទៅតាំង ទីនៅជិតភ្នំ គីនិញ" ។

១១)- នៅក្នុងកំឡុងរជ្ជកាលរបស់ព្រះអង្គនង់ (១៧៧៩-១៧៧៩) ការតស៊ូ ខ្មែរបាននាំមកនូវជ័យជំនះដ៏ត្រចះត្រចង់ និងបានទទួលជោគជ័យក្នុងការយកបាន មកវិញនូវខេត្តវិញឡុង និង មី ថ ។

ឡើងគ្រងរាជ្យនៅក្នុងព្រះជន្ម៣៦ព្រះវស្សា ព្រះអង្គនង់ ឬព្រះអង្គរាមរាជា បាន

សិក្សាមួយធ្វើកាណុង ធ្វើកាំភ្លើងគ្រាប់រំសេវ គ្រាប់កាំភ្លើងធំ គ្រាប់កាំភ្លើងធម្មតា និងកសាងនូវបន្ទាយច្រាការ (បន្ទាយមានកំរែផងការពារប្រាង្គប្រាសាទស្តេចគង់) មួយនៅភ្នំពេញមួយទៀតនៅមុខកំពូល ដើម្បីតស៊ូប្រឆាំងការឈ្លានពានមិនឈប់ ឈររបស់ពួកអណ្តាម និងដើម្បីរំដោះខេត្តខ្មែរទាំងឡាយនៅកូសាំងស៊ិន ។

ការបះបោររបស់ តី ស៊ិន បានផ្ទុះឡើង និងគំរាមកំហែង វ៉េ (ឆ្នាំ១៧៧៩) ។ ចៅហ្វាយខេត្តអណ្តាមនៅសាយហ្គុន និងមហាក្សត្រ យ៉ា ឡុង (ឡើង ភ្នំក្រវាញ ហៅ យ៉ា ឡុង) មានការព្រួយបារម្ភ ។ នៅ កូសាំងស៊ិនក្រោម មានការបះបោរមួយបាន កើតឡើង ហើយចៅហ្វាយខេត្តអណ្តាម Ong Chas Ches នៅលើកនេះមិនបាន ប្រឆាំងព្រះមហាក្សត្រកម្ពុជាទេ ដូចទៅវិញបែរជាសុំឲ្យព្រះមហាក្សត្រកម្ពុជាទៅ ជួយវិញ ។

ព្រះអង្គទន់ ដោយស្គាល់ប្រទេសជិតខាងរបស់ព្រះអង្គ បានបដិសេធន៍និងបាន មានព្រះរាជបន្ទូលថា **"ព្រះអង្គពុំចង់បានទំនាក់ទំនងណាមួយជាមួយពួកអណ្តាម ដែលព្រះអង្គបានប្រយុទ្ធនៅមុនពេលដែលព្រះអង្គឡើងគ្រងរាជ្យនោះទេ"** ។

ចៅហ្វាយខេត្តអណ្តាមមិនបានទទួលបានទេ ប៉ុន្តែនៅមុនពេលបង្ក្រាបឧទ្ធាម កម្មនៅកូសាំងស៊ិនក្រោម គេបានប៉ុនប៉ងធ្វើការសងសឹក ដោយធ្វើសង្គ្រាមនៅ ប្រទេសកម្ពុជា ។ នៅភ្នំពេញ ចៅហ្វាយខេត្តអណ្តាមបានប្រឈមមុខនឹងកងទ័ពដ៏ ខ្លាំងពូកែមួយរបស់ខ្មែរ ។ បើតាមលោក A. Leclère បានឲ្យដឹងថា **"មានការ ប្រយុទ្ធគ្នាចំនួន២០លើក បានកើតឡើងនៅជុំវិញបន្ទាយច្រាការ ហើយពួកអណ្តាម បានទទួលបរាជ័យស្ទើរតែរាល់លើក ។ នៅពេលដែលពួកអណ្តាមបានចាត់បង់ មនុស្សអស់ជាច្រើននាក់នោះ ពួកគេមិនមានលទ្ធភាពដើម្បីផ្គត់ផ្គង់ស្បៀងអាហារ បានឡើយ ពីព្រោះថាប្រទេសទាំងមូលបានដើរឡើងបះបោរប្រឆាំងនៅជុំវិញពួក គេ និងជាពិសេសនៅខាងក្រោយពួកគេ ។"** នៅពេលនោះពួកគេក៏បានរត់គេចខ្លួន

ពីបន្ទាយ" ។ ព្រះមហាក្សត្របានដេញតាម និងយកខេត្ត វិញឡុង និង មីប នៅឆ្នាំ ១៧៧៦ ("ប្រវត្តិសាស្ត្រនៃប្រទេសកម្ពុជា" ដោយ A. Leclère ទំព័រ៣៩០) ។

១២)- មហាក្សត្រសៀមបានផ្តល់កងទ័ពមួយដែលមានទាហានខ្មែរផង ទៅឲ្យមហាក្សត្រអណ្ណាម ដើម្បីបង្ក្រាបការបះបោររបស់ តី សីន ។ ប្រទេសកម្ពុជា ស្ថិតនៅក្នុងដែររបស់មន្ត្រី ប៉ែន

នៅឆ្នាំ១៧៨៤ មហាក្សត្រអណ្ណាម យ៉ា ឡុង បានឡាយព្រះហស្តលេខាជាមួយ មហាក្សត្រ ឆាត ឌី នៃប្រទេសសៀម នូវសន្ធិសញ្ញាសម្ព័ន្ធភាពមួយ ដែលមហាក្សត្រអង្គនេះបានផ្តល់ឲ្យស្តេច យ៉ា ឡុង នូវកងទ័ពមួយដែលមិនមែនជាកង ទ័ពសៀមទេ ប៉ុន្តែគឺជាកងទ័ពខ្មែរ ។

លោក Charles Lemire នៅក្នុងរបាយការណ៍កាលប្រវត្តិ" របស់លោក (ទំព័រ ២១) បានសរសេរថា : "...មហាក្សត្រសៀមបានផ្តល់ឲ្យមហាក្សត្រ យ៉ា ឡុង នូវ កងទ័ពមួយដែលមានទាហាន២០.០០០នាក់ ។ នៅក្នុងជួរកងទ័ពនេះ គឺជា ទាហានខ្មែរ ដែលត្រូវបានជ្រើសរើសនៅ ណាំ វ៉ាន់ (ភ្នំពេញ) និងនៅ សាដែក ។ ស្តេច យ៉ា ឡុង មុនដំបូងបានទទួលជោគជ័យយ៉ាងធំធេង, ប៉ុន្តែទីបំផុតនៅតែចាញ់ ពួក តី សីន ។ ស្តេច យ៉ា ឡុង នៅសល់កងទ័ពតែ ២.០០០ ទៅ ៣.០០០នាក់ ឆ្លងកាត់ប្រទេស កម្ពុជា" ។

ក្រោយពីទទួលបរាជ័យមក នៅឆ្នាំ១៧៨៧ ស្តេច យ៉ា ឡុង បានយាងទៅប្រទេស សៀម រឹងទីក្រុង វ៉ៃ ត្រូវបានកាន់កាប់ដោយពួក តី សីន ។

ស្តេច យ៉ា ឡុង បានគេចខ្លួនពីទីក្រុងបាងកក និងយាងទៅពួននៅកោះត្រល់ (ភូកូក) ។ ដោយធ្វើការជ្រើសរើសនិងប្រមូលបាននូវទាហានជំនួយមួយចំនួនធំ នោះ ស្តេច យ៉ា ឡុង បានលុកលុយខេត្តទឹកខ្មៅ (កាម៉ៅ) ខេត្តត្រាងយ៉ាង (វ៉ាច់ យ៉ា) និងដាក់ឲ្យស្ថិតនៅក្រោមអំណាចរបស់ខ្លួន ។ នៅពេលនេះ វាសនារបស់

ប្រទេសកម្ពុជាបានធ្លាក់ទៅក្នុងដែររបស់យមរាជ ប៉ែន ជាមនុស្សរបស់សៀម គឺ "ជនទុយ័ស ប៉ែន" ដូចលោក J. Moura បានហៅ ។

ដោយលើកកម្តើងបាននូវកិត្តិយសរបស់ខ្លួន ស្តេច យ៉ា ឡុង បានយាងមកឧដុង្គ ស្នើសុំការគាំទ្រពីជហ្វា ប៉ែន ដើម្បីកម្ចាត់ តី សិន ពីសាយហ្គុន ដោយគាត់បាន បញ្ជាកូសាំងស៊ិនខាងត្បូងទាំងអស់) ។ "ជនទុយ័ស ប៉ែន" បានយល់ព្រមជួយស្តេច យ៉ា ឡុង ដោយបង្កើតនូវកងទ័ពមួយឲ្យចូលរួមជាមួយកងទ័ពអណ្តាមរបស់ស្តេច យ៉ា ឡុង ហើយបានចេញដំណើរទៅកាន់សាយហ្គុន ជាមួយចក្រី និងយមរាជ (H.C. A. Leclère ទំព័រ៤០១) ។

"...ដោយសារការជួយរបស់កងទ័ពខ្មែរ ពួក តី សិន បានទទួលបរាជ័យ ហើយ មេរបស់ពួកគេ Ong-Choc Sim ត្រូវបានសម្លាប់ ។ ស្តេច យ៉ា ឡុង បានយាងទៅ រើ វិញ ហើយកងទ័ពកម្ពុជាបានវិលត្រឡប់មកឧដុង្គវិញ (១៧៩២)" ។

ស្តេច យ៉ា ឡុង មានការដឹងគុណដ៏តិចតួចចំពោះប្រទេសកម្ពុជា ដែលបាន ជួយផ្តល់កងទ័ពខ្មែរចំនួន ២០.០០០នាក់ ដែល ប៉ែន បានបញ្ជូនទៅជួយដើម្បី វាយកម្ចាត់ តី សិន ។

"នៅឆ្នាំ ១៨០១ (លោក Charles Lemire បានឲ្យយើងដឹងថា) ស្តេច យ៉ា ឡុង បានសម្តែងនូវការប៉ុនប៉ងដើម្បីលុកលុយព្រំដែនរបស់ប្រទេសកម្ពុជា ។

នៅក្នុងសម័យដែល អ្នកអង្គ ច័ន្ទ បានក្លាយទៅជាព្រះមហាក្សត្ររបស់ប្រទេស កម្ពុជា ស្តេច កូសាំងស៊ិន ដោយទតឃើញថា ស្តេចខ្មែរនៅក្មេង ក៏បានបញ្ជូន មនុស្សឲ្យឆ្លងកាត់ព្រំដែនប្រទេសកម្ពុជា ដើម្បីបំភិតបំភ័យ និងជិះជាន់សង្កត់ សង្កិនប្រជាជនរបស់ប្រទេសនេះ" ។

ចំណែក "ជនទុយ័ស ប៉ែន" ក្រោយពីបានផ្តល់ខេត្តចាត់ដំបងនិងអង្គរ ទៅឲ្យសៀម ហើយ ក៏សោយរាជ្យនៅចាត់ដំបង ក្នុងនាមជា "អនុមហាក្សត្រ" ដោយទទួលបញ្ជា

ផ្ទាល់ពីមហាក្សត្រសៀម ដែលបានផ្តល់ឋានៈឲ្យជា ហូ ម៉ឺង (Hua-Moeung) ។
បែន បានស្លាប់នៅប្រទេសសៀម និងក្លាយជាជនក្សត្រជាតិខ្មែរនៅឆ្នាំ ១៨១១" ។

**១៣)- ជម្លោះនិងល្បិចកលទុច្ចរិតរបស់សៀម និងពួកអណ្តាម នៅក្នុងការ
ធ្វើវិទ្ធស្វនា និងការធ្វើសង្គ្រាមរបស់ពួកគេ ដើម្បីផ្តាច់ដៃជើងប្រទេសកម្ពុជា បាន
បង្កើនចាប់តាំងពីឆ្នាំ១៨០៦ (ឆ្នាំនៃព្រឹត្តិការណ៍របស់ព្រះអង្គច័ន្ទ)**

លោក A. Leclère បានសរសេរថា "...សត្រូវទាំងពីរនេះ ធ្វើជាខ្លាចគ្នាទៅវិញ
ទៅមក ហើយប្រទេសកម្ពុជាដែលជាចំណីនោះ ស្ថិតនៅក្នុងដៃរបស់ពួកគេ និង
មានការភ័យច្រើន និងត្រៀមខ្លួនឲ្យគេស៊ី ប៉ុន្តែយ៉ាងណាក៏ដោយ ក៏គេហ៊ានធ្វើការ
ប្រយុទ្ធតស៊ូលុះត្រាទីបំផុតដែរ" ។

នៅឆ្នាំ១៨១៣ អធិរាជ យ៉ា ឡុង ចង់បន្ថយឥទ្ធិពលសៀមនៅប្រទេសកម្ពុជា បាន
បញ្ជូនកងទ័ពមួយដែលបញ្ជាដោយឧត្តមសេនីយ៍ ឡេ វ៉ាន់ យ៉េត ដើម្បីដាក់ជំនួស
"ព្រះអង្គច័ន្ទ" នៅលើរាជបល្ល័ង្ក ។

ចំណែកឯពួកសៀមវិញ (ដោយសារការក្សត្ររបស់ "ម៉េង" ចៅហ្វាយខេត្តខ្មែរ
ខេត្តកំពង់ស្វាយ) បានកាន់កាប់ដោយយោធានៅឆ្នាំ១៨១៤ នូវខេត្តម្លូព្រៃ ស្ទឹង
ពោធិ ទន្លេពៅ និង ស្ទឹងត្រែង ហើយនៅឆ្នាំ១៨៣២ ដោយធ្វៀតឱកាសនៃការរត់
គេចខ្លួនរបស់ "កា" ចៅហ្វាយ ខេត្តពោធិសាត់ ជាមួយនឹងអ្នកស្រុកចំនួន២/៣
បានលុកលុយខេត្តនេះ និងខេត្តកំពង់ឆ្នាំង ។

នៅឆ្នាំ១៨៣៤ ប្រជាជនខ្មែរដែលបញ្ជាដោយ "ចក្រី ឡុង" បានដឹកនាំការវាយ
បកវិញប្រកបដោយសេចក្តីក្លាហាន និងដេញកម្ចាត់ពួកសៀមឲ្យទៅទិសខាងជើង។

ប៉ុន្តែពួកសៀមដោយបរាជ័យនៅទិសខាងកើតនោះ បានរុលមកទិសខាងត្បូង
វិញ និងដណ្តើមយកបានខេត្តចូរដុក ។ នៅទីនោះពួកសៀមបានជួបពួកអណ្តាម
ដែលបានវាយកម្ទេចទ័ពសៀមនៅ វិញឡុង ដេញតាមរហូតដល់ទិសខាងជើង និង

បានថ្វាយតំណែងដល់ "ព្រះអង្គច័ន្ទ" ឡើងវិញនៅឧដុង្គ ។

ពួកសៀមទាំងនេះ ត្រូវបានបង្កើតឡើងដោយកងទ័ពចំនួន៤កង និងបញ្ជាដោយ ឧត្តមសេនីយ៍ដ៏គួរឱ្យខ្លាចម្នាក់ គឺឧត្តមសេនីយ៍ "ចៅយុន បូឌិន" ។ នៅ វិញ្ញាណ ដែលព្រះមហាក្សត្រខ្មែរបានភៀសព្រះកាយទៅគង់នៅនោះ "បូឌិន" បានទទួលជ័យជំនះដ៏ត្រចះត្រចង់ ។ លោក Leclère បាននិយាយថា "...ជាអក្ខរកថាចំពោះ "បូឌិន" កងនាវារបស់គាត់ត្រូវបានកម្ទេចនៅក្នុងការប្រយុទ្ធមួយតាមដងទន្លេ ដែលមាន លក្ខណៈសាហាវគួរឱ្យខ្លាច ។ ចំពោះឧត្តមសេនីយ៍សៀមរូបនេះដែលពុំមានកងទ័ព និងពុំមានមធ្យោបាយណាមួយដើម្បីតស៊ូនឹងកងទ័ពអណ្តាម ដែលបានមកដល់ តាមដើងគោកនិងតាមដើងទឹក ហើយម្យ៉ាងទៀតពួកនេះមានវិន័យ និងមានការ រៀបចំយ៉ាងល្អខាងក្បួនទ័ព ដែលផ្តល់ឱ្យដោយ **នាយទាហានបារាំង** ដែលបានចូល បម្រើស្តេច យ៉ា ឡុង ដែលនៅក្នុងនោះមានវរសេនីយ៍ទោ Laurent Barisy" សូមបើកវង់ក្រចកនៅទីនេះ : គឺជាលើកទីមួយហើយដែលបានកត់សម្គាល់អំពី វត្តមានរបស់នាយទាហានបារាំងនៅអមអធិរាជអណ្តាម ។

ឧបរាជ "អង្គអីម" និងព្រះអង្គម្ចាស់ "អង្គដូង" ដែលនៅក្រុងភ្នំពេញជាមួយកង ទ័ពរបស់ "បូឌិន" បានឃាត់ទៅប្រទេសសៀម ។

ពួកអណ្តាមដែលបានធ្វើឱ្យទ័ពសៀមបរាជ័យ បានកម្ចាត់ពួកនេះពីប្រទេស កម្ពុជាមួយរយៈពេល ។

Leclère (H.C ទំព័រ៤១៨) បានសរសេរថា : "...ពួកអណ្តាមបានឡើងធ្វើជា ម្ចាស់ប្រទេសកម្ពុជាជាថ្មី ។ ស្តេចអណ្តាមបានបញ្ជូនមនុស្សចំនួន១៥.០០០នាក់ និងដើម្បីបង្ហាញនូវភាពយុត្តិធម៌របស់ព្រះអង្គ និងធានាដល់ប្រជាជនកម្ពុជា ក៏បាន បញ្ជូនប្រាក់ចំនួន១៤១ដុំ បែងចែកថ្វាយស្តេចខ្មែរ ដើម្បីចេញថ្លៃដីរិច្ចចំនួន៨៨ក្បាល ដែលឧត្តមសេនីយ៍របស់ព្រះអង្គម្នាក់បាននាំយកចេញពីប្រទេសកម្ពុជា ដោយគ្មាន

បញ្ហាពីព្រះអង្គ" ។

"វាមិនមែនថ្លៃទេចំពោះដីវិមួយក្បាល ដែលមានតម្លៃតែ១៣០ប្រាង់នោះ ប៉ុន្តែ ទំនងជាបញ្ហានយោបាយប៉ុណ្ណោះ ។ បន្ទាប់មកដោយធ្វើតាមបែបនេះដែរ ពួក អធិរាជចិន និងម៉ុងហ្គោល បានថ្វាយអំណោយដល់ស្តេចខ្មែរ នូវសម្លៀកបំពាក់ ប្រពៃណីអណ្តាមមួយសម្រាប់ដីល្អ ដោយរួមទាំងម្ហូបផង ។

"ថ្ងៃស្អែកឡើង ព្រះមហាក្សត្រនៃប្រទេសកម្ពុជា បានលេចព្រះភ័ក្ត្រនៅភ្នំពេញ ជាមួយនឹងសម្លៀកបំពាក់នេះ និងមានមនុស្សជាច្រើនបានធ្វើត្រាប់តាមដោយ របៀបថោកទាប និងដោយរបៀបបញ្ជោរ និងដោយសារពួកគេបានទទួលនូវ សម្លៀកបំពាក់បែបនេះពីស្តេចអណ្តាម និង**កាមបញ្ហា**ផងដែរ ។ ម្តងនេះគេបាន ឃើញច្បាស់ថា ពួកអណ្តាមបានឃ្នះពួកសៀម" ។

ប៉ុន្តែព្រឹត្តិការណ៍ដែលមានបន្តបន្ទាប់មកទៀត បានបរិហារអាកប្បកិរិយា ចិត្តបុណ្យពិសពុលរបស់អធិរាជអណ្តាម ។

១៤) - នៅក្រោមរជ្ជកាលរបស់ "ព្រះអង្គច័ន្ទ" នៅឆ្នាំ១៨១៥ គេបានដឹក ព្រែក វិញតេ (VINH THÊ)

មនុស្ស១០.០០០នាក់ ដែល៥.០០០នាក់ ជាប្រជាជនកម្ពុជា ត្រូវបានគេប្រើ ដើម្បីឲ្យដឹកព្រែកតភ្ជាប់ព្រែក "វិញ តេ" ទៅមាត់ពាម ហាទៀង គឺព្រែកដឹកដែល មានបណ្តោយប្រវែង៥៣គ.ម ទទឹង ៣,៥គ.ម និងជម្រៅ២,៦០ម ។ វាបានភ្ជាប់ ការទាក់ទងដៃទន្លេមេគង្គខាងលិចជាមួយឈូងសមុទ្រសៀម (ពីមាត់ជ្រូក ឬ ចូរដុក ទៅព្រែក ទាន់ហាន់) ។

គឺប្រជាជនខ្មែរជាអ្នកដឹកនាំការងារ និងត្រូវបានគេប្រហារជីវិត ។ នៅក្នុងនោះ ប្រជាជនខ្មែរចំនួន៤.០០០នាក់ បានបាត់បង់ជីវិតនៅក្នុងកំឡុងពេល៥ឆ្នាំនៃការងារ ដឹកព្រែកនេះ (១៨១៥-១៨១៩) ។

លោក Henri Aurillac នៅក្នុងសៀវភៅរបស់លោក ដែលមានចំណងជើងថា "កូសាំងស៊ីន អណ្តាម ម៉យ និងកម្ពុជា" ទំព័រ២៧ បានរាយការណ៍ថា : "...ព្រែកដឹក វិញតេដីល្បិល្បាញ ដែលបានតភ្ជាប់ទៅទន្លេធំ ត្រូវបានបង្កើតឡើងទាំងស្រុងដោយ ពួកអ្នកចាញ់ ដើម្បីជាផលប្រយោជន៍ដល់ពួកអ្នកឃ្នះ ។ ប្រជាជនកម្ពុជា ជាង ៤.០០០នាក់ បានស្លាប់ដោយសារជំងឺគ្រុនរាតត្បាត" ។

មនុស្សនៅ "ពាម, បន្ទាយមាស, ទ្រាំង និង ព្រែកប្បាស" បាននឹកឃើញជានិច្ច នូវសម័យកាលដ៏ចង្រៃឃោរឃៅនេះ ។ គេបានរក្សាទុកនូវអនុស្សាវរីយ៍ដ៏ជូរចត់ បំផុតដែលទឹកដីទាំងអស់នៃបណ្តាខេត្តកសិកម្មនៅកូសាំងស៊ីន ដែលស្ថិតនៅខាង ត្បូងព្រែកដឹក ហាទៀង គឺស្ថិតនៅក្រោមការកាត់យកទាំងស្រុងដោយអាជ្ញាធរ វៀតណាម នៅពេលដែលព្រែកដឹកនេះត្រូវបានដឹកហើយរួចរាល់ជាស្ថាពរ (H.C. Leclère ទំព័រ ៤១៣) ។

យូរក្រោយមក នៅពេលដែលប្រទេសបារាំងកាន់កាប់កូសាំងស៊ីន ដែលយកធ្វើ ជាអាណានិគមរបស់ខ្លួនផ្ទាល់នោះ បានចាត់ទុកដូចជាទឹកដីបារាំងតែម្តង មិនគ្រាន់ តែទឹកដីទាំងអស់នៅខាងត្បូងព្រែកដឹក បានធ្លាក់ទៅក្នុងកណ្តាប់ដៃរបស់បារាំង ប៉ុណ្ណោះទេ ប៉ុន្តែក៏មានទឹកដីមួយភាគធំនៅទិសខាងជើងផងដែរ ។

ព្រំដែនដែលត្រូវបានគូសជាឯកតោភាគីដោយបារាំង ដូចយើងបាននិយាយរួច ហើយនោះថា "វាពុំមានតម្លៃនៅលើផែនគតិយុត្តនោះឡើយ" ។

អនុស្សាវរីយ៍ប្រកបដោយទុក្ខព្រួយនេះ បានធ្លាក់ជាប់ជានិច្ចនៅក្នុងស្មារតីរបស់ ប្រជាជនខ្មែរគ្រប់រូប ដូចដែលពួកគេស្ថិតនៅក្នុងសម័យកាលនោះដែរ A. Leclère (H.C ទំព័រ៤១៣) "...នៅពេលដែលគេស្នើសុំអ្នកធ្វើការ ដើម្បីលើកផ្លូវ ច្នូលដែលអាជ្ញាធរបារាំងបានឲ្យកសាងនោះ វាមិនមែនជារឿងដឹកម្រនោះទេ ថ្វីបើ ថ្ងៃបំពេញការងារត្រូវបានចេញថ្លៃឲ្យយ៉ាងហោចណាស់ក៏៤ដងដែរនោះ និងដើម្បី

ស្តាប់ការ រំលឹកឡើងវិញរបស់ជនជាប់កំណែននូវសម័យកាលប្រកបដោយទុក្ខ
ព្រួយនេះ ដែលនៅក្នុងរដូវកាលមួយទាំងមូល គេត្រូវធ្វើការដឹកព្រែកឲ្យយូន
(អណ្តាម) ។

"...ប្រជាជនកម្ពុជា ដោយការងារបានបំពេញរួចហើយនោះ មានការមិន
សប្បាយចិត្តយ៉ាងខ្លាំង ដែលពួកអណ្តាមបានដាក់បញ្ចូលជាឧបសម្ព័ន្ធនូវទឹកដីទាំង
អស់ដែលស្ថិតនៅខាងត្បូងព្រែកដឹក ដែលចាប់ពីពេលនេះតទៅ ពួកគេបានចាត់
ទុកដូចជា ព្រំដែនរវាងរដ្ឋទាំងពីរ ហើយដែលពួកគេបានបង្កើតប៉ុស្តិ៍គយនៅលើ
ត្រើយខាងស្តាំនៃទន្លេមេគង្គ នៅផ្លូវចូលទៅរកព្រែកដឹកនៅកោះក្តោក និងនៅពាម
ដី" ។

**១៥)- ពួកអណ្តាមបានរៀបចំការបញ្ចូលជាឧបសម្ព័ន្ធនូវប្រទេសកម្ពុជា
ទាំងមូល នៅក្រោមរជ្ជកាល "ព្រះអង្គ មី" (១៨៣៤-១៨៤១)**

យើងបានឃើញហើយថា ពួកអណ្តាមបានបង្ហាញនូវចិត្តសប្បុរសយ៉ាងខ្លាំង នៅ
ក្នុងពេលយាង "ព្រះអង្គ មី" ឲ្យឡើងសោយរាជ្យ ។ ព្រះមហាក្សត្រអណ្តាមបាន
បញ្ជូនទៅថ្វាយព្រះមហាក្សត្រ "អង្គ មី" នូវមនុស្សចំនួន១៥.០០០នាក់ និងប្រាក់
ចំនួន ១៤១ដុំរៃវង់ ដើម្បីចេញថ្លៃដីចំនួន៨៨ក្បាល ! ។

តើពួកអណ្តាមទាំង ១៥.០០០ នាក់នេះ នឹងក្លាយទៅជាអ្វី ? យើងនឹងបានដឹង
ដោយធ្វើការសិក្សាអំពីរជ្ជកាលព្រះអង្គមី ដែលអ្នកប្រវត្តិសាស្ត្របានចាត់ទុកថាជា
"អាណាព្យាបាលអណ្តាមនោះ" ។

នៅពេល "ព្រះអង្គ មី" សោយទិវង្គតនៅឆ្នាំ ១៨៣៤ ពួកវៀតណាមបានប្រើ
ឧបាយកលកម្ចាត់ព្រះអនុជរបស់ព្រះអង្គ មី (ឧបរាជ អង្គអ៊ឹម ព្រះអង្គម្ចាស់ "អង្គ
ដួង" និង "អង្គសួន") ចេញពីរាជបល្ល័ង្ក នៅក្រោមលេសថា ព្រះអង្គទាំងនោះជាអ្នក
និយមសៀម ។ តាមការពិតពួកគេកម្ចាត់ព្រះអង្គម្ចាស់ទាំងអស់នេះ ដើម្បីឲ្យមាន

អំណាចយ៉ាងសេរីនៅលើប្រទេសកម្ពុជា ពីព្រោះថាព្រះអង្គម្ចាស់ទាំងនេះ ជាពិសេស ព្រះអង្គម្ចាស់ "អង្គដួង" មានព្រះហឫទ័យស្នេហាជាតិយ៉ាងខ្ពស់ក្រៃលែង... ។

ដូច្នេះពួកអណ្តាមបានជ្រើសរើសស្តេចមួយអង្គដែលខ្សោយ ដែលអាចឲ្យពួក គេរៀបចំការបញ្ចូលជាឧបសម្ព័ន្ធប្រទេសកម្ពុជាបាន ។

ព្រះបាទ "អង្គច័ន្ទ" ពុំមានព្រះរាជបុត្រាទេ មានតែព្រះរាជបុត្រី ។

តាមបញ្ជារបស់ស្តេច មិញម៉ាង (ស្តេចស្នងរាជ្យពីស្តេច យ៉ា ឡុង) ចាប់តាំង ពី ឆ្នាំ១៨១១ អាំង ខាំម៉ាង ពេលនោះជាប្រធានបេសកកម្មអណ្តាម នៅអមព្រះរាជ រាំងនៃប្រទេសកម្ពុជា (H.C.Leclère ទំព័រ៤១៩) បានទទួលពីក្រុមប្រឹក្សាថ្នាក់ធំ (មន្ត្រីថ្នាក់ខ្ពស់, រដ្ឋមន្ត្រី, ប្រធានសង្ឃ និងបាតុ) នូវការជ្រើសរើសព្រះអង្គម្ចាស់ ក្សត្រីក្មេងម្នាក់ គឺ "ព្រះអង្គមី" មានព្រះជន្ម២០ឆ្នាំ ជាព្រះរាជបុត្រីរបស់ព្រះបាទ អង្គច័ន្ទ ធ្វើជាព្រះមហាក្សត្រិយានីនៃប្រទេសកម្ពុជា ។ ដូច្នេះ អាំង ខាំម៉ាង បាន ទទួលជោគជ័យក្នុងការបំបែកព្រះអង្គម្ចាស់ទាំង៣ និងព្រះរាជបុត្រីច្បងរបស់ព្រះ អង្គច័ន្ទ ព្រះនាម អង្គ ប៉ែន (ដែលជាក្មួយស្រីរបស់ ឧកញ៉ាប៉ែន) ឲ្យបែកគ្នាអស់ពី ក្សត្រី អង្គមី ។

ពួកអណ្តាមបានថ្វាយដល់ម្ចាស់ក្សត្រីអង្គមី (១៨៣៤-១៨៤១) នូវព្រះរាជ ឋានៈជា "បា កុង ជួ" ដែលមានន័យថា "ព្រះរាជនិ, ម្ចាស់ស្រីនៃជីវិត" ។

ដូចសម្តេចព្រះ "នរោត្តម សិហនុ" មានព្រះបន្ទូលនៅក្នុងសៀវភៅ "រាជាធិប តេយ្យកម្ពុជា" ថា តាមការពិត "អង្គមី" ពុំមានអំណាចអ្វីបន្តិចឡើយ ។ សេចក្តី សម្រេចរបស់ព្រះអង្គទាំងអស់ ត្រូវដាក់ស្នើសុំការយល់ព្រមជាមុនពីតំណាងរដ្ឋាភិ បាលអណ្តាម ។

តំណាងស្តេចអណ្តាមនៅអមម្ចាស់ក្សត្រីអង្គមី នៅពេលនោះ គឺឧត្តមសេនីយ៍ អុង-ទ្រឿង-គ្វីន (ONG-TRUONG-QUÂN) គឺលោកមេទ័ពធំ ដែលស្តេចអណ្តាម

ឲ្យទទួលបានបន្តរៀបចំដាក់បញ្ចូលជាឧបសម្ព័ន្ធនូវប្រទេសកម្ពុជាទាំងមូល ។ អុន-
ឡឺង-គីន មានអ្នកជំនួយការនៅក្នុងបេសកកម្មរបស់ខ្លួននូវមន្ត្រី៣នាក់ ដើម្បីធ្វើ
វិទ្ធផ្សនា គឺ : ឡឺង មិញយ៉ាន់, ជាម វ៉ាន់ខៀន និង ត្រឹង វ៉ាន់ណាង ។

ពួកអណ្តាមចង់កែប្រែទាំងអស់ ។ ពួកគេ "ធ្វើរឿតណាមូបនីយកម្ម" ប្រទេស
កម្ពុជា ។ អុន-ឡឺង-គីន បានបង្ខំមន្ត្រីខ្មែរឲ្យស្លៀកពាក់សម្លៀកបំពាក់អណ្តាម, ឲ្យប្តូរ
ឋានៈខ្មែរទៅជាឋានៈរឿតណាម និង "បានដាក់វេស៊ីដង់អណ្តាមម្នាក់នៅអមចៅហ្វាយ
ខេត្តខ្មែរនីមួយៗ ដើម្បីត្រួតត្រាការប្រព្រឹត្ត និងការដឹកនាំរដ្ឋការរបស់ពួកគេ" ។

Leclère បាននិយាយថា "...អុន-ឡឺង-គីន ចង់ធ្វើច្រើនទៅទៀត និងស្រមៃ
ស្រមៃ ធ្វើការកែប្រែប្រទេសកម្ពុជាទាំងអស់ និងព្រះរាជាណាចក្រខ្មែរ ដោយផ្លាស់
ប្តូរឈ្មោះនៃទឹកដីទាំងអស់" ។

ភ្នំពេញបានបាត់បង់ឈ្មោះរបស់ខ្លួន និងបានក្លាយទៅជា "ណាំ-វ៉ាន់" ។ ខេត្ត
ទាំង៥៦របស់ខ្មែរត្រូវបានបង្រួបបង្រួមនៅចំនួន៣៣ និងមានឈ្មោះអណ្តាមទាំង
អស់ A.Leclère ទំព័រ៤២២ និង៤២៣) ។ ឡឺង មិញយ៉ាន់ ត្រូវបានតែងតាំងជា
"ឡឺង គីន" ឬសេនាប្រមុខភ្នំពេញ ។ មហាក្សត្រិយានីអង្គមី ព្រះអង្គផ្ទាល់បាន
ទទួលឋានៈអណ្តាម ជា "មី-ឡឹម កុង ជូ" (My Lâm Công Chúa) (ឬជា
មហាក្សត្រិយានីនៃ ភូដី មី-ឡឹម) ។

មនុស្ស១៥.០០០នាក់ ដែលត្រូវបានបញ្ជូនមកក្នុងឋានៈជា "អំណោយនៃការ
ដឹងគុណ" ចំពោះព្រះមហាក្សត្រអង្គចំនួន បានក្លាយទៅជាកម្មាភិបាលធ្វើវិទ្ធផ្សនា
របស់អណ្តាម និងបានរៀបចំដើម្បីដាក់បញ្ចូលជាឧបសម្ព័ន្ធនូវទឹកដីខ្មែរទាំងអស់ ។

១៦)- ការបះបោរយ៉ាងសាហាវរបស់ប្រជាជនកម្ពុជាប្រឆាំងពួកអណ្តាម

ប្រជារាស្ត្រខ្មែរមិនសប្បាយចិត្តក្នុងការជ្រើសរើសព្រះអង្គមីឲ្យឡើងសោយរាជ្យ
នោះទេ ។ ការធ្វើកំណែន និងនាំសួយសារអាក្រក់ប្រភេទទាំងអស់ ដែលពួក

អណ្តាមដាក់បង្ខំដល់ប្រជារាស្ត្រខ្មែរនៅក្នុងកំឡុងពេលនៃ "ការតាំងខ្លួនជាអាណាព្យាបាល" នោះ បានដម្រុញឲ្យប្រជារាស្ត្រខ្មែរងើបឡើងបះបោរប្រឆាំងពួកអណ្តាមអ្នកដណ្តើមទឹកដីខ្មែរ ។ នៅឆ្នាំ ១៨៣៥ "ឧកញ៉ា ជ័យ និង ជូ" នៅកំពង់សោម បានបដិសេធមិនគោរពតាមបញ្ជាអណ្តាម និងបានងើបឡើងកាន់អាវុធ ។

នៅឆ្នាំ ១៨៣៦ លោក "តេជោរាម" នៅកំពង់ស្វាយ បានបះបោរប្រឆាំងរបបអណ្តាម លោកត្រូវបានគេចាប់ខ្លួន និងសម្លាប់តាមបញ្ជារបស់ អុង ឡឿង គ្លិន ។ ឆ្នាំបន្ទាប់មកលោក "ស្នឹង អ៊ី" ដែលជំនួសលោក តេជោរាម បានឲ្យគេសម្លាប់វេស៊ីដង់ អណ្តាម និងបានដឹកនាំកងទ័ពមួយ ។ លោកត្រូវបានបង្ខំចិត្តដកថយនៅចំពោះមុខកម្លាំងកងទ័ពអណ្តាម ដែលមានចំនួនច្រើនជាង និងទៅជ្រកកោននៅទន្លេរពៅ ។ នៅពេលនោះពួកអណ្តាមបានសម្លាប់ប្រជាជនខ្មែរនៅកំពង់ស្វាយក្នុងចំនួនយ៉ាងច្រើន (H.C., Leclère ទំព័រ៤២៥) ។

ប្រជារាស្ត្រដែលកាន់តែមានការមិនសប្បាយចិត្តខ្លាំងឡើងៗនោះ បានក្រឡេកមើលទៅខេត្តបាត់ដំបង ជាកន្លែងដែលព្រះអង្គម្ចាស់ទាំងពីរ គឺ "ព្រះអង្គអឹម" និង "ព្រះអង្គដួង" បានភៀសព្រះកាយទៅគង់នៅ ។

ឧត្តមសេនីយ៍អណ្តាម អុង-ឡឿង-គ្លិន ដោយមើលឃើញគ្រោះថ្នាក់នៃការបះបោរជាទូទៅមួយដិតមកដល់ ដែលបង្កើតឡើងដោយព្រះអង្គម្ចាស់ទាំងពីរនេះ ទើបគាត់រិះរកល្បិចកលនានាដើម្បីបំបែកបំបាក់ ឬពុំនោះទេធ្វើឲ្យវិនាសតែម្តង ។

Leclère បាននិយាយថា "...គាត់ (អុង-ឡឿង-គ្លិន) បានសម្រេចកម្ចាត់ (ព្រះរាជ វង្សានុវង្ស) ដោយធ្វើការបំបែកបំបាក់ព្រះអង្គម្ចាស់ខ្មែរទាំងពីរអង្គ ដែលរហូតមកដល់ពេលនោះ តែងតែរូបរួមគ្នាជានិច្ច, ហើយបន្ទាប់មកដោយធ្លៀតឱកាសនៃព្រឹត្តិការណ៍ទាំងឡាយ បូកផ្សំផងជួយឲ្យ ឡឿង គ្លិន បង្កើតនូវផែនការបំបែកបំបាក់នោះ ដើម្បីកម្ចាត់ស្តេចខ្មែរ ។ ជនជាតិអណ្តាមម្នាក់ត្រូវឲ្យក្លែងខ្លួន

ជាជនជាតិខ្មែរ, ហើយបានក្លែងថ្វាយនូវលិខិតមួយច្បាប់ (ដែលជាអន្ទាក់) ដល់ព្រះអង្គអីម, សូមយាងព្រះអង្គចេញពីខេត្តបាត់ដំបង ។ ហើយតាមការ ចោទប្រកាន់របស់ព្រះរៀម (ព្រះអង្គអីម) ដែលមិនយល់ ពីល្បិចកលរបស់ អណ្តាមនោះថា "ព្រះអង្គដូងត្រូវបានចាប់ខ្លួន ដោយស្តេចសៀម" (ស្តេចសៀមបានទទួលសារលិខិតមួយច្បាប់ពីអង្គអីម ដែលលិខិតនេះត្រូវបានរៀបចំ ដោយ អុង-ឡឺង-គីន ដែលបាននិយាយថា ព្រះអង្គដូង រួមគំនិតប្រឆាំង សៀម) ។ ព្រះអង្គអីម មិនយាងត្រឡប់មកភ្នំពេញតែមួយអង្គឯងនោះទេ ។ ព្រះអង្គបាននាំមក ជាមួយព្រះរាជវង្សានុវង្សរបស់ព្រះអង្គ ព្រះរាជបុត្រ របស់ព្រះអង្គដូង (មានព្រះរាជ បុត្រា៣ ព្រះអង្គ និង ព្រះរាជបុត្រីមួយព្រះអង្គ គឺ : ព្រះអង្គវតី ឬ ព្រះ នរោត្តម ប្រសូតនៅឆ្នាំ ១៨៣៤, ព្រះអង្គម្ចាស់ក្សត្រី ចង្កូលណី (Choang Kolaney) ប្រសូតនៅឆ្នាំ ១៨៣៩, ព្រះអង្គម្ចាស់ កែវ ឃ្វា (Kév Kvea) (កែវ ហ្វា) ឬ ព្រះ សុីសុវត្តិ ប្រសូតនៅឆ្នាំ ១៨៤០, ព្រះអង្គម្ចាស់ ស្រីវង្សា ឬ សុីវត្តា ប្រសូតនៅឆ្នាំ ១៨៤១, ឯព្រះរាជបុត្រ ១ព្រះអង្គ ទៀត ព្រះនាម "សិរីវង្ស" ទ្រង់ចូលសាងព្រះជួស នៅស្រុកសៀម (H.C., Leclère ទំព័រ៤២៩) និងនាម៉ឺនខ្មែរជាច្រើននាក់ទៀត ។

នៅភ្នំពេញប្រជារាស្ត្រខ្មែរបានអបអរសាទរព្រះអង្គអីមដោយសប្បាយរីករាយ ។ ប៉ុន្តែនៅពេលយប់ ឧត្តមសេនីយ៍អណ្តាមបានចាប់ព្រះអង្គអីមដាក់ឃុំនៅក្នុងទ្រុងដែក លុះព្រឹកឡើងគេបានបញ្ជូនទៅក្រុងវើ (១៨៤០)" ។

ចំណែកពួកនាម៉ឺនវិញ ជាច្រើននាក់ត្រូវបានសម្លាប់ ហើយអ្នកដទៃទៀតត្រូវអណ្តាមបញ្ជូនទៅ វើ ដែរ ។

ការត្រួតត្រារបស់រឿងណាមនៅមិនទាន់អស់ទេ ។
ពួករឿងណាមមិនគ្រាន់តែចង់ផ្លាស់ប្តូរសាសនាខ្មែរប៉ុណ្ណោះទេ ប៉ុន្តែពួកវានៅចង់កម្ទេចពុទ្ធបដិមាទាំងឡាយចោលដែរ ។

ពួកវៀតណាមបានដកហូតអ្នកដឹកនាំរបស់ប្រជាជនខ្មែរ ដោយបញ្ជូនរដ្ឋមន្ត្រី
ទាំងអស់របស់ "ព្រះអង្គម៉ី" ទៅកាន់ វ៉ៃ ។ មហាក្សត្រិយានី និងព្រះអនុជទាំងពីរ
របស់ព្រះអង្គ គឺព្រះអង្គពៅ និងព្រះអង្គសួន ក៏ត្រូវបានគេបញ្ជូនទៅសាយហ្គនដែរ
ក្សត្រិ អង្គម៉ុ (ព្រះអនុជ) ត្រូវចូលទីវង្គត ។ ព្រះក្សត្រិ អង្គប៉ែន (ក្មួយស្រីរបស់
ឧកញ៉ា ប៉ែន) ត្រូវបានគេនាំទៅកាន់ លង់ ហោរ (វិញ ឡុង) ហើយដាក់ឱ្យគេ
យាមកាមយ៉ាងតិចរឹង ពីព្រោះថាព្រះបិតុលារបស់ព្រះអង្គ គឺឧកញ៉ាប៉ែន ជាសត្រូវ
ម្នាក់ ដែលអណ្តាមត្រូវការបំផុត ។

...ការមិនសប្បាយចិត្ត បានផ្សព្វផ្សាយជាទូទៅ និងបានទៅដល់កម្រិតខ្ពស់
បំផុតរបស់ខ្លួន ។ ពួកអ្នកដើរតាមព្រះអង្គម្ចាស់ទាំងពីរ គឺព្រះអង្គអឹម និង ព្រះអង្គ
ដួង "បានធ្វើដំណើរជាសម្ងាត់ទៅកាន់ស្រុកស្រែចម្ការ បំបះបំបោរប្រជាជន ហើយ
(បើតាមលោក Leclère បាននិយាយ) គឺពួកគេបានសម្លាប់រង្គាលពួកអណ្តាម
ដោយចាប់ផ្តើមស្ទើរតែមួយពេលនៅគ្រប់ទីកន្លែងទាំងអស់ ។ រហូតដល់ទីក្រុង
ភ្នំពេញ ពេលដែលទាហានអណ្តាមបានជ្រកពួនជាហ្មងៗ ត្រូវបានសម្លាប់ដោយជន
មិនស្គាល់មុខនៅពេលយប់" ។

Leclère បានបន្ថែមថា ...នៅក្នុងរយៈពេល៨ថ្ងៃ "ប្រទេសទាំងមូល លើក
លែងនៅកន្លែងមជ្ឈមណ្ឌលធំៗត្រូវបានរំដោះបានពីសត្រូវរបស់ខ្លួន នៅពេល
នោះគេស្ទើរតែមិនជឿថា ប្រជាជនកម្ពុជាមានសមត្ថភាពធ្វើសកម្មភាពទាំង
អស់គ្នាបែបនេះទេ...?" ។

ប្រជារាស្ត្របានក្រោកឡើងបះបោរគ្រប់ទីកន្លែង នាម៉ឺនធំៗបានប្រជុំគ្នាជា
សម្ងាត់ ហើយការយាងត្រឡប់របស់ "ព្រះបាទអង្គដួង" ពីប្រទេសសៀម ត្រូវបាន
សម្រេច ។



ខ.- ព្រឹត្តិការណ៍របស់ព្រះករុណា "ព្រះបាទ អង្គជួង" (១៨៤១-១៨៥៩)

ស្តេចសៀមមិនបានប្រឆាំងចំពោះការយាងត្រឡប់របស់ព្រះអង្គម្ចាស់នោះទេ ។ ព្រះអង្គមានការសប្បាយព្រះហឫទ័យយ៉ាងខ្លាំង ដោយបានឃើញប្រជារាស្ត្រខ្មែរ រួមគ្នាគស៊ូរំដោះខ្លួនចេញពីអំណាចរបស់អណ្តាម និងឃើញការបរាជ័យរបស់ អណ្តាមនៅប្រទេសកម្ពុជា ។

ស្តេចសៀមដោយយល់ព្រមទៅតាមការស្នើសុំរបស់ប្រជារាស្ត្រកម្ពុជា ព្រះ អង្គបានចាត់ឱ្យ ឧត្តមសេនីយ៍វ័យចាស់ឈ្មោះ "ចៅ យុន បូឌិន" កសាងកងទ័ពមួយ និងដើម្បីលើកឱ្យសោយរាជ្យឡើងវិញនូវសន្តតិវង្សនៅលើរាជបល្ល័ង្កនៃប្រទេស កម្ពុជា ។

ដោយមានជំនួយពីប្រជារាស្ត្រខ្មែរនោះ "បូឌិន និងព្រះអង្គជួង" មានគ្រប់ សមត្ថភាព បណ្តេញពួកអណ្តាមរហូតដល់ចូរដុក ។

នៅឧដុង្គ ព្រះបាទ "អង្គជួង" ត្រូវបានអបអរសាទរដោយប្រជារាស្ត្រខ្មែរ និង បានកាន់កាប់ជាឧទ្ធារិក នូវការដឹកនាំកិច្ចការទាំងឡាយ ។

នៅក្នុងខណៈដែលពួកអណ្តាមនិងពួកសៀមបានប្រយុទ្ធប្រឆាំងគ្នា ព្រះបាទអង្គជួង បានរៀបចំកងទ័ពរបស់ព្រះអង្គ ដើម្បីវាយកាន់កាប់ឡើងវិញនូវខេត្តទាំងឡាយនៅ កូសាំងស៊ិន ។

លោក Leclère បាននិយាយថា "...ពីឧដុង្គព្រះអង្គជួងទ្រង់យាងទៅកាន់ខេត្ត ទ្រាំង ជាមួយនឹងកងទ័ពកម្ពុជា ។ កងទ័ពអណ្តាមដែលទើបនឹងបានបង្ខំឱ្យកងទ័ព សៀមចុះសមុទ្រវិញនោះ បានដើរត្រង់ទៅរកព្រះអង្គជួង និងបានជួបព្រះអង្គ... ដើងកញ្ចំ" ។

នៅក្នុងការប្រយុទ្ធបង្ខំរឈាមនេះ (១៨៤១) "ព្រះបាទអង្គជួង" ក្រោយពីបាន គស៊ូយ៉ាងស្វិតស្វាញមកព្រះអង្គក៏ដកថយមកឧដុង្គវិញ ។

កងទ័ពទាំងពីររបស់សត្រូវ (សៀម និង អណ្ណាម), កងទ័ពនីមួយៗបានស្ថិតនៅ លើទឹកដីដែលពួកគេបានច្បាំងដណ្តើមយក ។ A.Leclère បានបញ្ជាក់ថា "តាម ព័ត៌មានសត្រូវនីមួយៗនេះ បានគិតថានឹងកាត់បញ្ចូលជាឧបសម្ព័ន្ធនូវខេត្តខ្លះរបស់ ប្រទេសកម្ពុជា បែងចែកប្រទេសនេះ តាមចំណែករបស់ពួកគេ រួចកាន់កាប់ទឹកដី ខ្លះតាម តែពួកគេអាចធ្វើទៅបាន" ។ ប៉ុន្តែការតស៊ូរបស់ខ្មែរ ដែលបានរៀបចំ ជាមួយនឹង ចំណុចយុទ្ធសាស្ត្រទាំងឡាយ បានធ្វើឲ្យមានឧបសគ្គដល់ពួកគេ ។

នៅចំពោះមុខកងទ័ពរបស់ "ព្រះអង្គដួង" និងរបស់ "បូឌិន" ពួកអណ្ណាមបាន ដកថយ និងស្នើសុំសន្តិភាពជាមួយ "ព្រះអង្គដួង" ។

"ដោយមើលឃើញថា ប្រជាជនកម្ពុជាមិនចេះចាញ់នៅក្នុងជំហររបស់ខ្លួន ហើយដែលថាមពលរបស់ខ្លួនមានសមត្ថភាពល្អមតែត្រឹមកម្លាំងយោធារបស់ខ្លួន នោះ (ឧត្តមសេនីយ៍យួនដែលទើបនឹងបានបដិសេធនូវសន្តិភាពនោះ) បានត្រឡប់ មកស្នើសុំជានាដោយសន្តិភាពជាមួយខ្មែរវិញ" ។ (H.C., Leclère ទំព័រ៤៣២) ។

...ព្រះអង្គដួង បានទាមទារពីឧត្តមសេនីយ៍អណ្ណាមនូវលក្ខខណ្ឌនៃសន្ធិសញ្ញា សន្តិភាពមួយ គឺ : ឲ្យពួកអណ្ណាមប្រគល់មនុស្សនៅក្នុងព្រះរាជវាំងនូវស្នំ ប្រជា ពស្ត្រ និងមន្ត្រីទាំងអស់មកឲ្យកម្ពុជាវិញ ។

សន្ធិសញ្ញាមួយត្រូវបានអនុម័តដោយរដ្ឋាភិបាលសៀម និងរដ្ឋាភិបាលអណ្ណាម ការប្តូរអ្នកទោសបានប្រព្រឹត្តទៅនៅខែមិថុនា ឆ្នាំ១៨៤៦ ។ ហើយ "ព្រះបាទ អង្គ ដួង" បានក្លាយទៅជាព្រះមហាក្សត្រជាទិសក្តាររបស់ខ្មែរនៅដំណាច់ឆ្នាំ១៨៤៧ ។

សន្តិភាពត្រូវបានរកឃើញវិញហើយ ... "ព្រះបាទ អង្គដួង" ព្រះអង្គស្តេច រៀបចំស្រុកទេសឡើងវិញ, ព្រះអង្គរៀបចំកងទ័ព និង កសាងបន្ទាយការពារសឹក សត្រូវច្រើនកន្លែង ដើម្បីច្បាំងយកខេត្តនៅក្នុងសំណើសុំមកវិញ ពីការកាន់កាប់ របស់ពួកអណ្ណាម ។

សេចក្តីដកស្រង់មួយដែលគេយកចេញពីឯកសាររបស់គ្រួសារសន្និសីទ នៅ ក្រោមចំណងជើងថា "ការប៉ុនប៉ងយកមកវិញនូវទឹកដីកម្ពុជានៅរៀតណាម ខាងត្បូង" (ព្រះមហាក្សត្រនៃប្រទេសកម្ពុជា ទំព័រ១) បានបញ្ជាក់អំពី ក្តីកង្វល់របស់ ព្រះករុណា "ព្រះបាទ អង្គជួន" ។

"...ដូចដែលយើងបានឃើញនៅក្នុងជំពូកនៃការប៉ុនប៉ងយកមកវិញនូវទឹកដីកម្ពុជា នោះ "ព្រះករុណា ព្រះបាទ អង្គជួន" បានចាប់ផ្តើមធ្វើយុទ្ធនាការនៅក្នុងសំណុំស៊ុន ប្រឆាំងពួកអណ្តាម ដើម្បីព្យាយាមយកមកវិញនូវខេត្តទាំងឡាយរបស់កម្ពុជា ។ ទោះបីព្រះអង្គជាព្រះមហាក្សត្រគួរឱ្យស្រឡាញ់និងគួរឱ្យគោរព "ព្រះមហាក្សត្រ ស្រឡាញ់សន្តិភាពដោយស្មោះត្រង់ក្តី" ដោយទ្រង់ព្រះតម្រិះអំពីភាពលំបាកវេទនា របស់ប្រជារាស្ត្ររបស់ព្រះអង្គនោះ, ព្រះមហាក្សត្រដ៏ធ្មេញនេះ មិនអាចទប់ទល់នូវ មនោសញ្ចេតនា និងសមាមហាបូជ័យ ព្រះមហាក្សត្រសោយស្តីអាណិតអាសូរចំពោះ ប្រជារាស្ត្រ កម្ពុជាដែលត្រូវបានគេជិះជាន់ នៅភាគខាងត្បូងប្រទេសនោះដែរ ។ ព្រះអង្គបាន ចាត់ឱ្យកសាងនៅពីមុខខេត្តចូរដុក និងហាមឡើង នូវបន្ទាយតូចៗ ដែល ទុកដូចជាចំណុចចេញដំណើររបស់កងទ័ពខ្មែរ ។ ដោយទទួលបានការលើកហាមឡើង ពី ការឃើញពួកអណ្តាមបរាជ័យជាបន្តបន្ទាប់ (ដោយពួកចារវាំងកំពុងវាយប្រហារ នោះ), ព្រះករុណា "អង្គជួន" បានចាប់អនុវត្តដោយមិនខ្វែង និងយ៉ាងរឹងប៉ឹង ជាមួយទ័ពចារវាំង ជាសម្ព័ន្ធភាពផងនោះ, ធ្វើការប្រឆាំងអណ្តាមនៅក្នុងគោល បំណងយកឱ្យបានមកវិញនូវទឹកដីដីមានជីវជាតិទាំងនេះ ដែលពួកអណ្តាមបានផ្តាច់ យកដោយអយុត្តិធម៌ពីបុព្វបុរសរបស់ព្រះអង្គ ។ ប្រសិនបើពុំដោយសារមានជំងឺ ហើយ បន្ទាប់មក ការសោយទីវង្គត មិនត្រូវបានកើតមាននៅក្នុងឆ្នាំ១៨៦០ ដែលធ្វើឱ្យ ចប់នូវគម្រោងការរបស់ព្រះអង្គទេនោះ ។ (ប្រវត្តសាស្ត្រនៃប្រទេស កម្ពុជា, A.Leclère ទំព័រ៤៤៥ ទៅ៤៤៧)" ។

...ប្រជាពលរដ្ឋខ្មែរមានការសោកស្តាយជាអតិបរមា ចំពោះការសោយទីវង្គត របស់ព្រះករុណាព្រះបាទ "អង្គជួន" នេះ ។ គឺព្រះអង្គនេះហើយ ដែលបានថ្វាយដំណឹង ជាលាយលក្ខណ៍អក្សរទៅ "ព្រះចៅណាប៉ូឡេអុដទី៣" អធិរាជនៃប្រទេសបារាំង អំពីសិទ្ធិ នៃប្រទេសកម្ពុជានៅលើទឹកដី "កូសាំងស៊ិនត្រាម" ។ ព្រះសារលិខិត របស់ព្រះអង្គនៅឆ្នាំ១៨៥៦ ដែលត្រូវបានធ្វើវិភាគដោយមកទៀត នៅក្នុងផ្នែក ដែលទុកសម្រាប់និយាយអំពីការតវ៉ានោះ គឺមានតម្លៃខាងគតិយុត្តយ៉ាងខ្ពស់ ។ ព្រះសារលិខិតនេះ ចាត់ទុកដូចជា ភស្តុតាងនៃការសរសេរមួយបានបញ្ជាក់ដ៏ ត្រឹមត្រូវបំផុតថា "កូសាំងស៊ិនត្រាម" គឺជាទឹកដីរបស់ព្រះរាជាណាចក្រកម្ពុជានោះ ។

* *
*

នៅទីបញ្ចប់នៃរជ្ជកាលរបស់ព្រះករុណា "ព្រះអង្គជួន" (១៨៦០), ការប្រយុទ្ធ ដោយអារុធរដើម្បីយក "កម្ពុជាក្រោម" មកវិញ ត្រូវបានជំនួសដោយសកម្មភាព ផ្នែកការងារទូតវិញ : "គឺការតវ៉ាដោយចំហ និងគ្មានការលាក់លៀម" ។

នៅពេលនោះ ប្រទេសកម្ពុជា ប្រឈមមុខជាមួយពួកអណ្តាមដង និងជាមួយ ពួកបារាំងដងដែរ (ដែលពួកគេបានកាន់កាប់ទឹកដីកូសាំងស៊ិនត្រាម ជំនួសពួក អណ្តាម និងបានកែប្រែទៅជាអាណានិគមបារាំង ដោយផ្តាច់យកពីដៃស្តេច អណ្តាមថែម ទៀត) ។

នៅមុនចាប់ផ្តើម កថាខ័ណ្ឌដែលនិយាយអំពីការកាន់កាប់របស់បារាំងនោះ យើងអាចទាញយកការសន្និដ្ឋាន អំពីហេតុការណ៍ប្រវត្តិសាស្ត្រទាំងឡាយដែលបាន រាយការណ៍រួចហើយនោះ ។

ហេតុការណ៍ទាំងនេះ បានបង្ហាញឲ្យឃើញថា "តើទឹកដីខ្មែរត្រូវបានលុកលុយ ដោយរឿងណាមួយដូចម្តេចខ្លះ? និងតើពួកនេះត្រូវទទួលបានបរាជ័យដោយឥត

ឈប់ឈរយ៉ាងណាខ្លះ? ពីការវាយប្រហាររបស់ប្រជាជនខ្មែរ ដែលជាអតីតអ្នក
កាន់កាប់ និងជាម្ចាស់ដីត្រឹមត្រូវតាមច្បាប់តែមួយគត់នៃទឹកដីនេះ ដែលនៅក្នុង
នោះពួកគេ ចង់ថែរក្សានូវអធិបតេយ្យភាពរបស់ពួកគេនោះ" ... ។

* *
*

III)- ការកាន់កាប់ខុសច្បាប់នូវ "ទឹកដីកម្ពុជាក្រោម" ដោយប្រទេសឯករាជ្យ
ដោយបានធ្វើការតស៊ូប្រយុទ្ធគ្នានឈប់ឈរ ប្រឆាំងនឹងការកាន់កាប់របស់
អណ្តាមលើទឹកដី "កម្ពុជាក្រោម" នោះ, ប្រជារាស្ត្រខ្មែរមិនអាចទុកឲ្យចារាំងកាន់
កាប់ទឹកដី "កម្ពុជាក្រោម" ដោយពុំបានធ្វើការតវ៉ាអ្វីសោះនោះទេ ។

អ្វីដែលមានបន្តទៀតនោះ គឺទាក់ទងតែនឹងការកាន់កាប់ដោយពិតៗប៉ុណ្ណោះ ។
តើការតវ៉ាមានដូចម្តេចខ្លះ...?

ក)- ជាបឋម គឺការកត់សម្គាល់ខ្លះៗនៅពេលដំបូង

ចារាំងបានយក ទួរ៉ាន (Tourane) នៅថ្ងៃទី១ ខែកញ្ញា ឆ្នាំ១៨៥៨ បន្ទាប់មក
សាយហ្គុន នៅ ថ្ងៃទី១៧ ខែកុម្ភៈ ឆ្នាំ១៨៥៩ ។

(លោក Charles Lemire បានពិពណ៌នាអំពីសភាពការណ៍នៃការមកដល់
របស់ចារាំងនៅកម្ពុជាក្រោមដូចតទៅនេះ)

ឆ្នាំ១៨៧៤..." ដោយចង់បង្ខំឲ្យប្រជាជនកម្ពុជាតែប្រែនូវទំនៀមទម្លាប់រហូត
ដល់សម្លៀកបំពាក់របស់ខ្លួននោះ, ដោយការពារសម្ព័ន្ធភាពរវាងអណ្តាមនិងស្រី
យោរយៅ (ជាពាក្យដែលអ្នកឈ្នះហៅអ្នកចាញ់) ដោយឃើញនៅប្រទេសកម្ពុជា
ពួកមេបញ្ជាការកងទ័ពអណ្តាមបានប្រព្រឹត្តអំពើលួចប្លន់ប្រជារាស្ត្រ និងប្រមាថ
ដល់សមាជិកនៃព្រះរាជវង្សានុវង្សនោះ ពួកចារាំងទៅជាមានការមិនចូលចិត្ត ។

ហើយការបះបោររបស់ តី សីន បានបញ្ចប់នូវការទន្ទ្រានយកទឹកដី ។ នៅពេលដែលពួកគេ ចង់បន្តធ្វើជាថ្មី ប្រជាជនកម្ពុជាបានធ្វើការសងសឹក ។ មានការសម្លាប់រង្គាលមួយធ្វើឲ្យពួកអណ្តាមត្រូវដកថយទាំងមិនពេញចិត្ត និងអ្វីដែលពួកគេបានវាតទី រួចមកហើយនោះ ។

នោះគឺជាកាលៈទេសៈមួយ ដែលចារាំងដណ្តើមយក "កូសាំងស៊ិន" បាន ធ្វើឲ្យប្រជាជនកម្ពុជាមានការខកចិត្តយ៉ាងខ្លាំង ហើយចារាំងបានបន្តវេនពីអណ្តាមនៅក្នុងសិទ្ធិរបស់ពួកគេជាអាណាព្យាបាល" ។

លោក Georges Maspéro បានសរសេរនៅក្នុងសៀវភៅរបស់លោកក្រោមចំណងជើងថា ("ចក្រភពខ្មែរ ប្រវត្តិសាស្ត្រនិងឯកសារ") :

"...ព្រះអង្គជួនជាព្រះមហាក្សត្រនៃប្រទេសមួយ ដែល"កាន់កាប់"ព្រមគ្នាដោយសៀមនិងអណ្តាម ។ ពួកសៀមទទួលបាននូវខេត្តនៅភាគខាងជើងប្រទេសអំពីចៅហ្វាយខេត្តខ្មែរទាំងឡាយ ប្រគល់ឲ្យដោយគ្មានការយល់ព្រមពីព្រះមហាក្សត្ររបស់ខ្លួន...។ ពួកអណ្តាមបាន"លុកលុយ"នៅពេលនោះ លើខេត្តទាំងឡាយនៅភាគខាងត្បូងប្រទេសដែលពួកគេដណ្តើមយក ជា"ការធ្វើឲ្យខូចប្រយោជន៍ដល់ប្រជាជនកម្ពុជា" ។

សូមកត់សម្គាល់នូវពាក្យ : "កាន់កាប់" , "លុកលុយ" និង "ការធ្វើឲ្យខូចប្រយោជន៍ដល់ប្រជាជនកម្ពុជា" ។

គេបានដឹងផងដែរថា បន្ទាប់ពីការឡើងសោយរាជ្យរបស់ស្តេច "យ៉ា ឡុង" លើរាជបល្ល័ង្កអណ្តាមមក លោក Maspéro បានសរសេរថា "...ប្រទេសចារាំងស្ថិតនៅលើផ្នែកនៃឥណ្ឌូចិននេះ ជាប្រជាជាតិអឺរ៉ុបមួយដែលត្រូវបានទាក់ទាញ...នូវកិត្តិទាមដោយពិតៗ" ។

ព្រះករុណា "ព្រះអង្គជួន" បានសម្រេចពឹងពាក់ប្រទេសចារាំង មិនមែនដើម្បី

ប្រគល់កូសវាំងស៊ីនទៅឲ្យបារាំងទេ, ប៉ុន្តែគឺដើម្បីស្នើសុំជំនួយឧបត្ថម្ភ និងការជួយផងដែរ ដើម្បីមិនគ្រាន់តែឲ្យចេញផុតពីអំណាចរបស់សៀមនិងអណ្តាមប៉ុណ្ណោះទេ ប៉ុន្តែក៏ដើម្បីនិងជាពិសេស "ប្រមូលយកមកវិញនូវដីដីមានជីវជាតិផងដែរ និងដែលត្រូវបានដកហូតយកដោយអយុត្តិធម៌ពីដៃបុព្វបុរសរបស់ព្រះអង្គ" ។

(លោក G.Maspéro បានផ្តល់នូវការបកស្រាយដល់យើង អំពីគោលបំណងរបស់ "ព្រះអង្គដួង" ចំពោះរឿងនេះថា) : ...

"...យើងធ្វើហើយអាចធានាបានថា ការស្នើទាំងឡាយដែល "ព្រះបាទ អង្គដួង" បានគិតគូរធ្វើចំពោះទូតបារាំង(នៅសាំងហ្គាតូរ) គឺមានដូចតទៅនេះ គឺរាយការណ៍ ដល់បារាំងជាដំបូងនូវសារទុករបស់ព្រះអង្គ រឿងរ៉ាវនៃការមិនសប្បាយព្រះរាជហឫទ័យរបស់ព្រះអង្គ ចំពោះប្រទេសជិតខាងដែលគួរឲ្យខ្លាចនេះ, ប្រកាសនូវអនាទុភាពរបស់ព្រះអង្គ ដើម្បីធ្វើការសងសឹក និងនៅទីបញ្ចប់ដើម្បីប្រកាសអំពីការសម្រេចរបស់ព្រះអង្គ ដើម្បីដាក់ឲ្យស្ថិតនៅក្រោមអាណាព្យាបាលបារាំងសែស ដែលនៅក្នុងនោះព្រះអង្គនឹងប្រគល់ឲ្យតាមសន្ធិសញ្ញានូវទឹកដីដែលដណ្តើមយកដោយអណ្តាមនៅប្រទេសកម្ពុជា ហើយដែលពួកនេះរក្សាទុកជាទិប្ប ទោះបីជាគ្មានច្បាប់ធ្វើអនុប្បទាន មិនត្រូវបានធ្វើអន្តរាគមន៍រវាងរដ្ឋទាំងពីរក៏ដោយ ។ ទឹកដីដែលមានបញ្ហានោះ គឺខេត្តទាំង៦បច្ចុប្បន្ននេះ គឺកូសវាំងស៊ីន បារាំងសែស" ។

ការអធិប្បាយរបស់លោក Maspéro នេះ បានធ្វើឲ្យមានការសង្កេតដូចតទៅនេះ គឺ :

១)- ព្រះករុណា "អង្គដួង" ដោយធ្វើសម្តែងមិត្តជាមួយប្រទេសបារាំង គ្រាន់តែចង់ឲ្យបារាំងជួយទាមទារឲ្យបានមកវិញនូវខេត្តទាំងឡាយនៅកម្ពុជាក្រោម ក្នុងនោះព្រះអង្គមិនបានគិតទាល់តែសោះថា ត្រូវប្រគល់ទៅឲ្យប្រទេសបារាំង, ដូចដែលបានបញ្ជាក់នៅក្នុងការតវ៉ារបស់ព្រះអង្គជាខាងក្រោយមកទៀត ដែលទាក់ទង

ទៅនឹងខេត្តដែលបាននិយាយនេះ ។

២)- ប្រទេសបារាំងបានដឹងច្បាស់ថា វាពុំមានច្បាប់ធ្វើអនុប្បទានណាមួយ របស់ប្រទេសកម្ពុជាទៅឲ្យអណ្តាមនោះទេ អំពីខេត្តទាំងឡាយនៅកូសាំងស៊ិន ។ ម្យ៉ាងទៀតលោក Maspéro បានបញ្ជាក់ថា "...មានទឹកដីដែលដណ្តើមយកដោយ អណ្តាមនៅប្រទេសកម្ពុជា និងថាពួកនេះបានរក្សាទុកជានិច្ច ទោះបីជាពុំមានច្បាប់ អនុប្បទានណាមួយដែលបានធ្វើអន្តរាគមន៍រវាងរដ្ឋទាំងពីរនេះក៏ដោយ" ។

លោក Maspéro (ទំព័រ៨៧) បាននិយាយអំពីបញ្ហានៃការយកសាយហ្គុន :

"...បេសនកម្ម (កិច្ចប្រតិបត្តិការណ៍ក្រោមប្រទេស) ដែលបញ្ជាដោយ ឧត្តមនារី Rigault de Genouilly និងកងទ័ព អេស្ប៉ាញ៉ុល ដ៏ធំមួយ បានទម្លាក់ គ្រាប់បែកនៅ ទូរ៉ាន នៅខែសីហា ឆ្នាំ១៨៥៨ និងដណ្តើមយកសាយហ្គុន នៅខែ កុម្ភៈ ឆ្នាំ១៨៥៩ ។ នៅថ្ងៃទី៥ ខែឧសភា ឆ្នាំ១៨៦២ សន្និសញ្ញាមួយដែលតម្រូវពី Tu-Duc ឲ្យធ្វើអនុប្បទានទៅឲ្យបារាំងនូវខេត្ត៣ បំពេញបង្កប់ខេត្តបៀន ហ្វា (សាយហ្គុន) និងឱញទុង (មី ថ) និង ពុឡូ- កុងខ័រ ។

"...នៅខែមីនា ឆ្នាំ១៨៦១ ឧត្តមនារី Charner ដែលបញ្ជាអង្គទ័ពកាន់កាប់ សាយ ហ្គុន បានបញ្ជូននាយទាហានម្នាក់ទៅបង្កើត "ព្រះបាទ នរោត្តម" ដើម្បី ទូល ព្រះអង្គអំពីគោលបំណងរបស់រដ្ឋាភិបាលបារាំង ដើម្បីបង្កើតគ្រឹះស្ថានស្ថិតស្ថេរ មួយនៅកូសាំងស៊ិន និងដើម្បីសម្តែងអំពីបំណងរបស់លោក ដើម្បីថែទាំទំនាក់ ទំនងមិត្តភាពជាមួយរដ្ឋាភិបាលកម្ពុជា" ។

ការអះអាងពីរបំណុលត្រូវបានធ្វើឡើង ស្របពេលគ្នានឹងអត្ថបទនេះ គឺ :

ក- អំពីនៃការធ្វើអនុប្បទានរបស់អណ្តាមទៅឲ្យបារាំង នូវខេត្តទាំង៣របស់ខ្មែរ នៅ "កូសាំងស៊ិន" គឺត្រូវបានចាត់ទុកជាមោឃៈដោយពេញច្បាប់ ពីព្រោះថាខេត្ត ទាំងនេះត្រូវបានកាន់កាប់ដោយកងទ័ព និងដែលត្រូវបានទាមទារជានិច្ចកាល
www.elibraryofcambodia.org

ដោយប្រទេសកម្ពុជា ។

១- ដោយបានបញ្ជូននាយទាហានម្នាក់ឱ្យមក "ទូលថ្វាយ" ព្រះករុណា នរោត្តម អំពីបំណងរបស់រដ្ឋាភិបាលចារាំង ដើម្បី "បង្កើតនូវគ្រឹះស្ថានមួយនៅកូសាំងស៊ិន នោះ ឧត្តមសេនីយ៍ Charner បានទទួលស្គាល់ដោយពិតប្រាកដថា "កូសាំងស៊ិន" គឺជាទឹកដីកម្ពុជា ។

* *
*

១)- ការអះអាងជាដំបូងដែលបានធ្វើនេះ គឺការវិភាគនូវព្រឹត្តិការណ៍ទាំងឡាយ បញ្ជាក់អំពីការកាន់កាប់ដោយខុសច្បាប់ "ដែនដីកូសាំងស៊ិន" ដោយប្រទេសចារាំង...

សៀវភៅមួយចំនួនរបស់ចារាំងស្តីអំពីប្រទេសកម្ពុជា បានលើកឡើងនូវព្រះ សារលិខិតលើកដំបូងរបស់ព្រះករុណា "អង្គជួង" ដែលបានធ្វើទៅថ្វាយអធិរាជ ចារាំងនៅឆ្នាំ១៨៥៣ ដែលមានអមដោយអំណោយផង, ប៉ុន្តែសៀវភៅទាំងនោះ ភ្លេចធ្វើការវិភាគ និងថែមទាំងមិនបានចែងអំពីព្រះសារលិខិតទី២ ដែលជាព្រះ សារលិខិតដ៏សំខាន់បំផុតដែលទាក់ទងទៅនឹងទឹកដី "កូសាំងស៊ិន" នោះទេ ។ ម្យ៉ាងទៀត គោលបំណងរបស់ព្រះករុណា "អង្គជួង" ត្រូវបានគេធ្វើឱ្យប្រែក្លាយខ្លឹមសារដើមដូច យើង ទើបនឹងបានពិនិត្យកត់ត្រាសម្គាល់នៅក្នុងអត្ថបទរបស់លោក G.Maspéro ។

ព្រះករុណា "អង្គជួង" ចង់ "ធ្វើសម្ព័ន្ធភាព" ជាមួយប្រទេសចារាំង នោះគឺជា "សម្ព័ន្ធភាព" ដែលអនុញ្ញាតឱ្យប្រទេសរបស់ព្រះអង្គបានផ្តាច់ខ្លួនចេញជាបឋមពី អំណាចនៃប្រទេសជិតខាងទាំងពីរ និងបន្ទាប់មកដើម្បីយកមកវិញនូវខេត្តទាំង ឡាយដែលត្រូវបានគេផ្តាច់យកដោយកម្លាំងទ័ពនោះ ។

A.Leclère (ប្រវត្តិសាស្ត្រនៃប្រទេសកម្ពុជា ទំព័រ៤៤៣) លោកបានច្បាម យ៉ាងល្អនូវបញ្ហានេះ គឺ "...ព្រះអង្គ (អង្គជួង) ទ្រង់ព្រះតម្រិះថា នឹងស្នើសុំដាក់

ប្រទេសកម្ពុជានៅក្រោមអាណាព្យាបាលដូចយើងបានឮនៅពេលបច្ចុប្បន្ននេះ ប៉ុន្តែ គឺការ ការពារ..."។

ឯការស្នើសុំការឧបត្ថម្ភនិងជំនួយ ក៏គឺដើម្បីការពារបូរណភាពទឹកដីរបស់ព្រះរាជាណាចក្រកម្ពុជា ។

ចំពោះ Leclère ការ ការពារនេះត្រូវបានស្នើសុំ "នៅក្រោមលក្ខខណ្ឌដែល ប្រទេសបារាំងនឹងការពារព្រះរាជាណាចក្រកម្ពុជា ពីការលេបដោយប្រទេស ជិតខាងទាំងពីរ ឬក៏ប្រជាជាតិអឺរ៉ុបណាមួយផ្សេងទៀតនោះ ។

Leclère បានបញ្ជាក់ទៀតថា "...ព្រះករុណាព្រះ "អង្គជួង" ទ្រង់មានជំនឿ ចំពោះប្រទេសបារាំង, ពីព្រោះថាប្រទេសបារាំងមានឈ្មោះល្បីថា ជាប្រជាជាតិមួយ ដែលមានចិត្តល្អ, ពុំមានអ្វីជារបស់ខ្លួននៅចុងបូកប្រទេសនោះទេ ។ ព្រះមហាក្សត្រ ខ្មែរជឿថា ប្រទេសបារាំងពុំមែនជាប្រទេសអ្នកឃ្នានពាន និងពុំមានបំណងជា អ្នកនិយមបញ្ចូលជាឧបសម្ព័ន្ធនោះទេ" ។

ដោយដាក់ប្រទេសនៅក្រោមអាណាព្យាបាលបារាំងនោះ ព្រះបាទ "អង្គជួង" ទ្រង់ ច្រកដំនៅក្នុងព្រះរាជហឫទ័យថា បារាំងនឹងការពារប្រទេសកម្ពុជា នឹងជួយយក មកវិញនូវខេត្តទាំងឡាយនៅកម្ពុជាក្រោម ។

នៅខែវិច្ឆិកា ឆ្នាំ១៨៥៣ "ក្រោយពីព្រះអង្គបានព្រះតម្រិះយ៉ាងម៉ត់ចត់អំពីអ្វី ដែលព្រះអង្គបានធ្វើនោះ ព្រះមហាក្សត្រ "អង្គជួង" បានបញ្ជូនជាសម្ងាត់នូវបច្ច័យជន ពីរទុយហ្គេពីរនាក់ (មន្ត្រីអ្នកមានឪពុកជាជនជាតិពីរទុយហ្គេ កាន់សាសនា កាតូលិក) ឈ្មោះ "ចៅពញា កុយ និង ពោន" យក ព្រះរាជសារលិខិតសរសេរជា ភាសាបារាំងដោយ "សម្តេច Miche" អេវ៉ែក នៅប្រទេសកម្ពុជា តាមការហៅ សូត្រឱ្យសរសេររបស់ព្រះមហាក្សត្រ ទៅជូនលោក de Montigny កុងស៊ុល បារាំងនៅស្ទឹងបូរី ដើម្បីផ្ញើទៅថ្វាយ "ព្រះចៅអធិរាជ ណាប៉ូឡេអុងទី៣" ។ ព្រះរាជ

សារលិខិតទី១នេះ អមទៅដោយប្រអប់ដង្ហាយជាច្រើន ត្រូវបានផ្ញើទៅថ្វាយ "ព្រះ
ចៅអធិរាជណាប៉ូឡេអុងទី៣" ដើម្បី "បង្ហាញព្រះចៅអធិរាជ ចារាំងនូវមិត្តភាព
របស់ព្រះអង្គ និងបង្ហាញនូវការវត្តមានរបស់ព្រះអង្គទៀតផង" ។

"ស្តេចណាប៉ូឡេអុងទី៣" បន្ទាប់ពីបានទទួលព្រះរាជសារលិខិតនេះមក ព្រះអង្គ
បានចាត់លោក Montigny ឲ្យទទួលបន្ទុកធ្វើការចរចាជាមួយព្រះមហាក្សត្រខ្មែរ ។

នៅពេលនោះមានការញុះញង់ពីស្តេចសៀមធ្វើឲ្យការចរចាទាំងនេះមិនបាន
កើតឡើងតាមបំណងឡើយ ។

ព្រះសារលិខិតរបស់ព្រះករុណា "ព្រះអង្គដួង" ក៏ពុំមានឥទ្ធិពលអ្វីឡើយ ។

ចារាំងមានការសោកស្តាយយ៉ាងខ្លាំងចំពោះការបរាជ័យរបស់បេសកកម្ម
Montigny ដែលប្រសិនបើបេសកកម្មនេះបានសម្រេចនោះ នឹងជួយសម្រួលដល់
ពួកគេនូវការធ្វើសញ្ជ័យនៅលើទឹកដី "កូសាំងស៊ុន" ។

Leclère បានកត់សម្គាល់ (H.C., ទំព័រ៤៤៤) ថា "...ប្រសិនបើនៅក្នុងសម័យ
នោះ យើងបានមកប្រទេសខ្មែរ និងបានយល់ព្រមជាមួយព្រះមហាក្សត្រខ្មែរនោះ វា
ច្បាស់ណាស់ថា "កូសាំងស៊ុន" ទាំងមូលត្រូវបានដណ្តើមយកនៅក្នុងយុទ្ធនាការតែ
មួយគត់" ។

ដូច្នេះ "ប្រទេសចារាំងបានទទួលស្គាល់" នៅក្នុងសម័យនោះ នូវ "សិទ្ធិ" របស់
ប្រទេសកម្ពុជា នៅលើខេត្តទាំងឡាយរបស់ខ្លួននៅ "កម្ពុជាក្រោម" នេះមិនបានរា
វាំងចារាំងក្នុងការដណ្តើមយកកូសាំងស៊ុនដោយកងទ័ព និងធ្វើជាអាណានិគម
និងថែមទាំង ធ្វើជាខេត្តមួយរបស់ចារាំងនោះទៀតផង ។

ដោយមិនទទួលបាននូវការជួយសង្គ្រោះណាមួយពីចារាំងនោះ "ព្រះអង្គដួង" ក៏
បានរៀបចំដោយព្រះអង្គឯង នូវការតស៊ូនិងគាំទ្រដោយកងទ័ព ដើម្បីធ្វើការបះបោរ
ប្រឆាំងពួកអណ្តាម ។

តាមលោក Leclère (H.C., ទំព័រ៤៩៩) បានឲ្យដឹងថា "ព្រះអង្គដួង" បានចាត់ឲ្យកសាងបន្ទាយតូចៗនៅលើព្រៃជនខាងត្បូង ។ ព្រះអង្គបានឲ្យលោកឧកញ៉ា "កែប" កសាងកងទ័ពមួយ ដើម្បីប្រយុទ្ធជាមួយពួកអណ្តាម និងពួកចាមនៅចូរដុក ។

ពួកចាមដែលចូលរួមជាមួយកងទ័ពអណ្តាម ត្រូវបានបញ្ជូនមកឲ្យប្រឆាំងប្រជាជនកម្ពុជា និងបានតស៊ូទៅតាមសមត្ថភាពរបស់ខ្លួន ប៉ុន្តែពួកគេមិនអាចរារាំងកងទ័ពខ្មែរ មិនឲ្យរុលទៅមុខ ទៅដល់ឯនាយព្រៃជនបានឡើយ ។

ពេលនោះពួកអណ្តាមពុំមានលក្ខណៈការពារប្រឆាំងនឹងកងទ័ពរបស់កម្ពុជាបានឡើយ ។

ម្ចាស់ទៀតព្រះករុណា "ព្រះអង្គដួង" មានការព្រួយបារម្ភចំពោះកិច្ចព្រមព្រៀងចាស់ ដែលបានសម្រេចនៅក្រោមរជ្ជកាលស្តេច "យ៉ាឡុង" រវាងពារាំងនិងរាជវាំងអណ្តាម... នោះគឺ

ស្តេចអណ្តាមដោយការប្តូរជាមួយនឹង "នាវាចម្បាំង៤គ្រឿង ដែលមានកងទ័ពមួយពាន់ប្រាំមួយរយហាសិបនាក់" ដែលប្រទេសពារាំងបានសន្យា បញ្ជូនទៅថ្វាយនោះ បានយល់ព្រមផ្តល់ឲ្យប្រទេសពារាំងនូវអធិបតេយ្យភាពលើ ទឹកដី ទូរ៉ាន និងកោះពូឡូ កុងឌ័រ ទោះបីជាកោះនេះជាទឹកដីកម្ពុជា ចាប់តាំងពីរាប់សតវត្សរ៍មកហើយក៏ដោយ (ប្រជាជនខ្មែរ A.Migot ទំព័រ២៩៦) ។

នៅក្នុងព្រះសារលិខិតទី២ ធ្វើថ្វាយអធិរាជ "ណាប៉ូឡេអុងទី៣" និងត្រូវបានប្រថាប់ត្រានៅឧដុង្គនៅថ្ងៃទី១៣ រោច ឆ្នាំ១២១៩ នៃចុល្លសករាជ (១៨៥៦) ព្រះករុណា "ព្រះអង្គដួង" បានឲ្យពារាំងដឹងយ៉ាងច្បាស់នូវសិទ្ធិរបស់ប្រទេសកម្ពុជាលើទឹកដីកូសាំងស៊ុន និងបានស្នើពារាំងកុំឲ្យទទួលស្គាល់អធិបតេយ្យភាពអណ្តាម និងការផ្តល់នូវទឹកដីណាមួយដែលទាក់ទងទៅនឹងទឹកដីខ្មែរនោះ ។

ដូច្នេះវាជា "លិខិតផ្តល់ដំណឹង" នៅក្នុងន័យជាគតិយុត្ត ។

"ស្តេចណាប៉ូឡេអុងទី៣" មិនបានឆ្លើយតបទៅ "ព្រះអង្គដួង" វិញឡើយ ។

ប្រទេសបារាំងបានដណ្តើមយកដោយកង ទ័ពនូវទឹកដីកូសាំងស៊ិនក្រោម ។

"ពួកបារាំងបានយកទឹកចិត្តទុកដាក់ចំពោះតែផលប្រយោជន៍របស់ខ្លួនផ្ទាល់ ("រាជាធិបតេយ្យខ្មែរ") ។

កងទ័ពរបស់ឧត្តមនាវី Rigault de Genouilly បានទម្លាក់គ្រាប់បែកទៅលើ ទូរ៉ាន នៅថ្ងៃទី១ ខែកញ្ញា ឆ្នាំ១៨៥៨ ហើយធ្វើដំណើរជាបន្តទៅរកជ្រោយ Saint-Jacque ឡើងតាមទន្លេ និងដណ្តើមយកសាយហ្គុននៅថ្ងៃទី១៧ ខែកុម្ភៈ ឆ្នាំ១៨៥៩ ។

ព្រះករុណា "ព្រះអង្គដួង" ទ្រង់មានការភ្ញាក់ផ្អើល និងព្រួយព្រះទ័យព្រមគ្នាចំពោះ ដំណើរនៃព្រឹត្តិការណ៍ទាំងឡាយ និងការជាប់ទាក់ទិនចំពោះវាសនាប្រទេសរបស់ ព្រះអង្គ ។

A.Leclère បានសរសេរថា "...ព្រះករុណា ព្រះអង្គដួង ចង់ដឹងអំពីគោលបំណង របស់បារាំង និងចង់ដឹងថាតើប្រសិនបើបារាំងគ្រាន់តែគិតគូរធ្វើការសងសឹកនូវ ការប្រមាថ ដែលពួកអណ្តាមបានធ្វើមកលើពួកគេ ដើម្បីរក្សាទុកនូវបំណុលមួយ នៃច្នៃសមុទ្រតែប៉ុណ្ណោះ ឬក៏ធ្វើសញ្ជ័យលើទឹកដីកូសាំងស៊ិនក្រោម" ... ។

ដោយសង្ឃឹមអំពីបំណងរបស់បារាំង ហើយការសង្ឃឹមរបស់ព្រះអង្គនឹងត្រូវ បានបញ្ជាក់នៅពេលក្រោយបន្តិចមក, ពីព្រោះបារាំងនឹងធ្វើឲ្យកូសាំងស៊ិនក្លាយទៅ ជាអាណានិគមរបស់ខ្លួនផ្ទាល់ និងថែមទាំងធ្វើជាខេត្តមួយរបស់ខ្លួនទៀតផងនោះ "ព្រះអង្គដួង" បានសម្រេចព្រះទ័យធ្វើការវាយប្រហារមែនទែនទៅលើពួកអណ្តាម និង ចូលទៅក្នុងកូសាំងស៊ិន ។

ទន្ទឹមនឹងការព្រួយបារម្ភផងនោះ ព្រះអង្គដួងបានធ្វើការវាយ លុកប្រចាំងពួក អណ្តាម ។ គឺឱកាសល្អដើម្បីធ្លៀតពេលដែលពួកគេខ្សោយ វាយយកមកវិញនូវ

ខេត្តទាំងឡាយដែលអណ្តាមបានរំលោភដណ្តើមយក ។

ដូច្នោះព្រះបាទ "អង្គជួង" ដោយខ្លាចចារាំងដណ្តើមយកកូសាំងស៊ីនទាំងអស់នោះ បានសម្រេចចូលជ្រាវទៅក្នុងទឹកដីនេះ ដើម្បីដណ្តើមយកមកវិញមួយផ្នែក ពុំនោះ ទេទឹកដីកម្ពុជាក្រោមទាំងអស់ នឹងត្រូវចារាំងកាន់កាប់ទាំងអស់ ។

តាមព្រះរាជបញ្ជារបស់ "ព្រះអង្គជួង" ឧកញ៉ា "កែប" ស្តេចត្រាញ់នៅទឹកដី ទ្រាំងជាមួយកងទ័ពកម្ពុជា បានវាយប្រហារពួកអណ្តាមនៅចូរដុក ។

ជាអកុសល ព្រះបាទ "អង្គជួង" បានធ្លាក់ព្រះកាយប្រឈួន និងសោយទីវង្គតនៅ ខែវិច្ឆិកា ឆ្នាំ១៨៦០ (ឆ្នាំ១៧៨២ នៃមហាសករាជ ឆ្នាំ១២២២ នៃបុល្លសករាជ នៅ ខែកត្តិក ថ្ងៃទី៥ កើត) ។

ការសោយទីវង្គតរបស់ព្រះ "អង្គជួង" "បានបញ្ចប់ចលនារបស់កងទ័ពកម្ពុជា នៅស្រុកចូរដុក ហើយឧកញ៉ា "កែប" បានត្រឡប់មកប្រទេសកម្ពុជាវិញ" (H.C., Leclère) ។

ព្រះបាទ "អង្គជួង" សោយទីវង្គតទៅ ការប្រយុទ្ធដោយអារុជត្រូវបានជំនួស ដោយ ដំណើរការគិតគូរ និងតាមលិខិតតវ៉ាប្រឆាំងទៅនឹងការកាន់កាប់របស់ បរទេស "ដែលមានការដាក់បង្ខំ និងមិនត្រឹមត្រូវតាមច្បាប់" នោះ ។

នៅមុនការចាប់ផ្តើមនិយាយអំពីអត្ថន័យ ខ្លឹមសារ រូបរាង និងទំហំនៃការតវ៉ា ទាំងនេះ យើងសូមរំលឹកពីដំណាក់កាលនៃការធ្វើសញ្ជ័យកូសាំងស៊ីនដោយចារាំង និងការដាក់អាណាព្យាបាលចារាំងនៅលើប្រទេសកម្ពុជា ។

គ)- ការដាក់អាណាព្យាបាលចារាំងនៅប្រទេសកម្ពុជា

ស្របទៅតាមការណែនាំរបស់ព្រះករុណាព្រះ "អង្គជួង" ក្រុមប្រឹក្សានៃអ្នកមាន បណ្តាស័ក្តិជាន់ខ្ពស់ បានកោះប្រជុំដោយ "មហាក្សត្រិព្រះមាតា" បានជ្រើសរើស ព្រះ "អង្គម្ចាស់វតី" ព្រះរាជបុត្រច្បងរបស់ព្រះមហាក្សត្រ ដែលនៅពេលនោះ

មានព្រះជន្ម ២៦ព្រះវស្សាធ្វើជាព្រះមហាក្សត្រប្រទេសកម្ពុជា ។ នៅក្រោមព្រះនាម "នរោត្តម" ព្រះអង្គត្រូវបានរាជាកិសេកយ៉ាងឆាប់រហ័ស នៅក្នុងឆ្នាំ ១៨៦០ ។ ហើយប្រទេសចារាំងបានកាន់កាប់សាយហ្គន បានមួយឆ្នាំមកហើយ។

នៅខែមីនា ឆ្នាំ១៨៦១ ប្រទេសចារាំងបានទូលថ្វាយព្រះមហាក្សត្រ "នរោត្តម" អំពីបំណងរបស់ខ្លួនដើម្បីបង្កើតនូវ "គ្រឹះស្ថានស្ថិតស្ថេរមួយនៅឥណ្ឌូចិន" ។

នៅថ្ងៃទី៥ ខែមិថុនា ឆ្នាំ១៨៦២ សន្ធិសញ្ញា មួយបានតម្រូវឲ្យ Tu Duc ធ្វើអនុប្បទានទៅឲ្យប្រទេសចារាំងនូវការចេញបន្ថែមខេត្ត៣ គឺខេត្ត ហៀងហ្វា (សាយហ្គន) និង ឱញ ទុង (មីថ) និង ពូឡូ កុងឌ័រ ("ចក្រភពខ្មែរ" G.Maspéro ទំព័រ៨៧៩) ។

នៅចន្លោះពេលនោះ ឧត្តមនារី Charner (អ្នកបន្តវេនពី Rigault de Genouilly) បានផ្ញើលិខិតមួយទៅថ្វាយព្រះមហាក្សត្រ "នរោត្តម" ដែលគេយល់ថា ជាការប្រើពាក្យដើម្បីបន្ថប់ការមិនទុកចិត្តរបស់ប្លង់ "នរោត្តម" តែប៉ុណ្ណោះ ។

"...ព្រឹត្តិការណ៍ចុងក្រោយទាំងឡាយនៅកូសាំងស៊ីនព្រះករុណាពិតជាបានឮហើយ, សូមព្រះអង្គទ្រង់ជ្រាបថា កងទ័ពចារាំង-អេស្ប៉ាញ៉ុល បានដេញពួកអណ្តាម ដែលនៅសាយហ្គន ចេញ, ហើយកងទ័ពអណ្តាមដែលបរាជ័យត្រូវបានបែកខ្ញែកគ្នា ។ ប្រជាជននៅជិតៗនោះ និងនៅទីឆ្ងាយបានមកចុះចូលជាមួយពួកយើង និងទទួលយកអាណាព្យាបាលដែលចារាំងបានផ្តល់ឲ្យដល់ពួកគេ ។ បំណងរបស់ប្រទេសចារាំង គឺថែរក្សាការធ្វើសញ្ជ័យរបស់ខ្លួនដើម្បីបង្កើតអាណានិគមនៅកូសាំងស៊ីនក្រោម និងដើម្បីនាំមកនូវគុណប្រយោជន៍ទាំងអស់នៃអារ្យធម៌អឺរ៉ុប" ។

លិខិតនិយាយត្រង់ៗណាស់ លោកឧត្តមនារី បានបង្ហាញនូវអំណាចរបស់ខ្លួន និង

បានគូសបញ្ជាក់អំពីភាពឥតប្រយោជន៍នៃការតស៊ូ (បើអាចកើតមានឡើង) ។
លោកឧត្តមនារីរូបនោះ បានបញ្ជាក់យ៉ាងនេះចំពោះព្រះមហាក្សត្រប្រទេសកម្ពុជា
ដើម្បីថ្វាយព័ត៌មានដល់ព្រះអង្គអំពីបំណងរបស់គាត់សុំកុំឲ្យព្រះអង្គប្រឆាំងតែ
ប៉ុណ្ណោះ ។

លោកឧត្តមនារីបានបន្ថែមថា "...ទូលបង្គំសូមធានាថ្វាយចំពោះព្រះករុណា
នូវបំណងដ៏ល្អរបស់យើងចំពោះប្រទេសកម្ពុជា និងឆ្លើយតបទៅនឹងការផ្ដើមទាក់
ទង ដើម្បីសន្តិភាព និងមិត្តភាពដែលព្រះមហាក្សត្រព្រះបិតារបស់ព្រះអង្គទ្រង់
បានធ្វើជាញឹកញាប់ជាមួយតំណាងនៃអធិរាជបារាំងដ៏ថ្លៃថ្នូរនៅសាំងហ្គាពួរ ។ ទូល
បង្គំក៏មាន កិត្តិយសក្រាបបង្គំទូលថ្វាយព្រះករុណាផងដែរថា ទូលបង្គំ និងគិតគូរ
នៅក្នុងពេល វេលាមួយមិនយូរប៉ុន្មានដើម្បីនាំកងទ័ពរបស់យើងទៅ "មី ថ" និង
ដណ្ដើមយក កន្លែងនេះដែលជាកន្លែងការពារចុងក្រោយរបស់ "អណ្ណាម" មកឲ្យ
ប្រទេសកម្ពុជាវិញ" ។

លិខិតនេះសរុបទៅគឺជាការឆ្លើយតបទៅនឹងព្រះសារលិខិតរបស់ព្រះករុណា
"អង្គដូង" ។ នៅក្នុងពាក្យគួរសមនៃលិខិតនេះ បានធ្វើឲ្យគេយល់ច្បាស់ថា ឧត្តមនារី
Charner មានការចារម្តតិចតួចអំពី "សិទ្ធិរបស់ប្រទេសកម្ពុជា" នៅលើទឹកដី
"កូសាំងស៊ិន" ដែលគាត់មានបំណង ដើម្បីធ្វើអាណានិគមព្រមជាមួយនឹងការ
យល់ព្រមពីរដ្ឋាភិបាលបារាំង ។

ការកាន់កាប់កូសាំងស៊ិនត្រូវនាំមក នូវការលូកដៃចូលទៅក្នុងប្រទេសកម្ពុជា,
លោក André Migot ("ប្រជារាស្ត្រខ្មែរ", ទំព័រ ៣០៣) បានផ្តល់នូវហេតុផលដូច
តទៅនេះ...

"ខាងផ្នែកខ្លួន (ប្រទេសបារាំង) បានតាំងនៅកូសាំងស៊ិន អាចយល់ព្រមដោយ
ពិបាកថា ប្រទេសជិតខាងផ្ទាល់របស់ខ្លួនគឺប្រទេសកម្ពុជា បានស្ថិតនៅក្រោមការ

ត្រួតត្រារបស់សៀមដែលជាមហាអំណាចមួយគាំទ្រដោយប្រទេសអង់គ្លេស" ។

លោក Paul d' Enjoy ("ការធ្វើអាណានិគមកូសាំងស៊ិន" ទំព័រ ១០) បានសរសេរអំពីកាលានុវត្តភាពនៃការធ្វើអាណានិគមនេះថា :

"...ខ្ញុំដឹងច្បាស់ថា គេ (រដ្ឋាភិបាលបារាំង) នឹងយល់ទាស់ ចំពោះការប្រឆាំងរបស់អង់គ្លេស ។ ប៉ុន្តែ ប្រសិនបើយើងត្រូវប្រគល់ឲ្យទៅតាមការទាមទារនីមួយៗរបស់អង់គ្លេសនោះ យើងនឹងបានបណ្តេញចេញពីអាណានិគមរបស់យើងយ៉ាងចាប់រហ័ស..."

ដូច្នេះ បារាំងមិនអាចទុកប្រទេសមួយដូចជាកម្ពុជានេះ ដែលស្ថិតនៅក្រោមការគំរាមកំហែងដោយផ្ទាល់ពីសៀម ដែលមានប្រទេសអង់គ្លេស ស្ថិតនៅពីក្រោយជាប្រទេសជិតខាងបានទេ ។ ព្រោះហេតុនោះ ទើបបារាំងបានប្រញាប់ប្រញាល់ធ្វើការចរចាជាមួយព្រះករុណា "នរោត្តម" ។ នៅខែមិថុនា ឆ្នាំ១៨៦២ លោក អនុនារីឯក Doudart de Lagrée ត្រូវបានបញ្ជូនដោយឧត្តមនារី de Lagrandière ឲ្យមកបំពេញបេសកកម្ម នៅប្រទេសកម្ពុជាដើម្បីធ្វើការទំនាក់ទំនងជាមួយ "ព្រះបាទ នរោត្តម" ហើយនឹងចុះទៅពិនិត្យភូមិសាស្ត្រ ព្រមទាំងជីវភាពរស់នៅរបស់ប្រជាពលរដ្ឋប្រទេសនេះផង ហើយឲ្យមានផែនទីបញ្ជាក់ឲ្យបានគ្រប់ទីកន្លែងទៀតផង ។

បេសកកម្មរបស់លោក Doudart de Lagrée មានលក្ខណៈជិតផ្ទុំណាស់ពីព្រោះថា បេសកកម្មនេះត្រូវបានត្រួតពិនិត្យយ៉ាងដិតដល់ដោយពួកចារបុរសសៀម ។ ដើម្បីឲ្យកាន់តែទុកចិត្តអំពីបេសកកម្មនេះ លោកឧត្តមនារី de Lagrandière បានទៅកាន់ទីក្រុងឧដុង្គផ្ទាល់ខ្លួន និងដោយមានអេវ៉ែក Miche ជាអ្នកជួយផងនោះ លោកបានទទួលជោគជ័យក្នុងការបញ្ចុះបញ្ចូលព្រះករុណា "នរោត្តម" ឲ្យឡាយព្រះហស្តលេខានៅឆ្នាំ១៨៦៣ ។ **"គឺជាការពិបាក ("ប្រជាជន**

ខ្មែរ" A.Migot ទំព័រ ៣០៤) ដើម្បីអះអាងថា ព្រះហស្តលេខារបស់ ព្រះមហាក្សត្រនៃប្រទេសកម្ពុជា ត្រូវបានផ្សាយដោយស្ម័គ្រព្រះទ័យទាំងស្រុង ឬក៏ដោយសារវត្តមានកាំភ្លើងធំរបស់បារាំងនៅលើផ្ទៃទឹកនៅភ្នំពេញ ។ ហើយក៏ប្រហែលជាមិនមែនជារឿងចម្លែកនោះទេ ដែលព្រះមហាក្សត្រត្រូវតែទទួលយល់ព្រមនោះ" ។

ក្រោយពីមានការលំបាកជាច្រើនមក សន្និសីទនេះ ត្រូវបានផ្តល់សច្ចានុម័តនៅថ្ងៃទី១៧ ខែមេសា ឆ្នាំ១៨៦៣ ។ មួយឆ្នាំក្រោយពីការផ្សាយព្រះហស្តលេខាមក ព្រះករុណា "នរោត្តម" បានយាងទៅកាន់ទីក្រុងសាយហ្គន ដើម្បីបំពេញដំណើរការគិតគូរនៅអមអាជ្ញាធរបារាំង ដើម្បីទទួលកាន់កាប់ខេត្តទាំងឡាយរបស់កម្ពុជានៅកូសាំងស៊ិន ។

ព្រះរាជដំណើរគិតគូរនេះ (ដែលត្រូវនិយាយជាខាងក្រោយដោយមកទៀតនោះ) គឺនៅតែពុំមានប្រសិទ្ធភាព ។ បារាំងមិនបានយកចិត្តទុកដាក់ឡើយ ហើយជួយទៅវិញ គេបានប្រញាប់ប្រញាល់ដើម្បីបញ្ចប់ការធ្វើសញ្ជ័យ "ទឹកដីកូសាំងស៊ិននោះ" ។

ថ្ងៃទី២០ ២២ និង ២៤ មិថុនា ១៨៦៧ លោកឧត្តមនាវី de Lagrandière បានដណ្តើមយកដោយមិនបាច់ប្រយុទ្ធនូវខេត្ត វិញ្ញាង្គ ចូរដុក និងហាទៀង ដែលធ្វើឲ្យគេក្លាយទៅជាម្ចាស់នៃកូសាំងស៊ិនទាំងអស់" (Maspéro) ។

ដោយមិនបានពិគ្រោះយោបល់ ទាំងជាមួយព្រះមហាក្សត្រខ្មែរ ទាំងជាមួយឥស្សរជនបារាំង ដែលជាសមត្ថកិច្ចមូលដ្ឋានផងនោះ, ប្រទេសបារាំងព្រោះតែចង់បានសិទ្ធិពេញបន្ទុកនៅលើប្រទេសកម្ពុជា (នៅក្នុងឆ្នាំដែលនេះ) បានចុះហត្ថលេខាជាមួយសៀមនូវសន្ធិសញ្ញាឆ្នាំ១៨៦៧ ។ មានន័យថា បារាំងបានយល់ព្រមឲ្យសៀមកាន់កាប់ខេត្តពីរបស់កម្ពុជាគឺខេត្ត បាត់ដំបង និងអង្គរ ជាដូច្នោះ និងសេរីភាពដែលសៀមទុកឲ្យបារាំងនៅលើប្រទេសកម្ពុជា ។ "នោះគឺជាការក្សត់

ដីជាក់ស្តែង” ដូចដែលលោក A. Migot បានសរសេរ (“ប្រជាជនខ្មែរ” ទំព័រ ៣០៨) :

ម្យ៉ាងទៀតព្រឹត្តិការណ៍ដ៏ធ្ងន់ធ្ងរមួយបានពង្រឹងផែនការរបស់អ្នកប្រឆាំងទៅលើសន្និសញ្ញារបស់អាណាព្យាបាល : **គឺការចុះហត្ថលេខានៅឆ្នាំ១៨៦៧ ដោយប្រទេសបារាំងលើសន្និសញ្ញាមួយជាមួយសៀម** ។ ហាក់ដូចជាមិនដឹងចំពោះការព្រមានរាប់មិនអស់ដែលលោក Doudart de Lagrée បានធ្វើទៅក្រសួងដើម្បីទឹកនៅក្នុងចំណុះឥណ្ឌូចិន ។ ក្រសួងការបរទេសបានសម្រេចចុះហត្ថលេខាលើសន្និសញ្ញាបារាំង-សៀមដែលបានយល់ព្រមឲ្យប្រទេសសៀមកាន់កាប់ខេត្តពីររបស់កម្ពុជា គឺខេត្តបាត់ដំបង និងអង្គរ ។ ម្យ៉ាងទៀតក្រសួងនេះ បានរក្សាសិទ្ធិកាន់កាប់របស់សៀមនៅលើខេត្តម្លូព្រៃ និងទន្លេរពៅ ដែលសៀមបានកាន់កាប់ចាប់តាំងពីច្រើនឆ្នាំមកហើយ ។ **នោះគឺជាការក្បត់ដីជាក់ស្តែងចំពោះប្រទេសកម្ពុជា គឺប្រទេសបារាំងដែលនៅក្នុងក្របខ័ណ្ឌនៃសន្និសញ្ញាអាណាព្យាបាល បានសន្យាដើម្បីការពារប្រឆាំង និងការចង់បានរបស់សៀមនោះ បានប្រគល់ឲ្យប្រទេសនេះដោយមិនរុញរានូវខេត្តកម្ពុជាដល់ដុតពីរ ដោយពុំបានពិគ្រោះជាមួយព្រះករុណា “នរោត្តម” ឡើយ ។**

ចំពោះសន្និសញ្ញាថ្មីព្រះករុណា “នរោត្តម” និងឧត្តមនារី De La grandière បានតវ៉ាយ៉ាងខ្លាំងក្លា ប៉ុន្តែច្បាប់ត្រូវបានចុះ ហត្ថលេខារួចហើយ “មិនមែនជាបញ្ហាដែលត្រូវវិលមកវិញនោះឡើយ” ។ ទោះជាយ៉ាងណាក៏ដោយ សន្និសញ្ញាឆ្នាំ ១៨៦៧ ត្រូវបានចុះហត្ថលេខារួចហើយ ។

ចំពោះការបាត់បង់ខេត្តរបស់ខ្លួននៅភាគខាងកើតប្រទេសនោះ យូរក្រោយមកនឹងបន្ថែមដល់ប្រទេសកម្ពុជានូវការធ្វើឲ្យកាន់តែធ្ងន់ធ្ងរនូវអាណាព្យាបាលដែលបារាំងបានដាក់ទម្ងន់មកលើ ។

ថ្ងៃទី១៧ ខែមិថុនា ឆ្នាំ១៨៨៤ ព្រះករុណា “នរោត្តម” ត្រូវបានបង្ខំឲ្យឃ្លាយព្រះ

ហស្តលេខាលើអនុសញ្ញាបំពេញបន្ថែមលើសន្ធិសញ្ញា ឆ្នាំ១៨៦៣ ។ អនុសញ្ញា នេះ តាមការពិតគឺជា "ការជ្រៀតជ្រែកមួយដែលមិនអាចប្រកែកបានរបស់ប្រទេស បារាំងនៅក្នុងកិច្ចការផ្ទៃក្នុងនៃប្រទេសកម្ពុជា" (A.Migot) ។

នៅឆ្នាំ១៨៩៧ "សន្ធិសញ្ញាមួយទៀត នឹងបំពេញសន្ធិសញ្ញាឆ្នាំ ១៨៦៤ ជាក់បង្ខំ ដោយកម្លាំងទ័ព និងការគំរាមកំហែងដូចសន្ធិសញ្ញាទី១ដែរ និងបានដកយកពីព្រះ មហាក្សត្រនូវអំណាចដែលព្រះអង្គមានបន្តិចបន្តួច និងគំនិតដូចផ្អើមដែលព្រះអង្គ នៅសល់ ។ បារាំងបានប្រព្រឹត្តមកលើប្រទេសកម្ពុជា ធ្វើឲ្យគេមើលឃើញ ក្រោមសេចក្តីសន្និដ្ឋានមួយរបស់អាណាព្យាបាលនូវរបបអាណានិគមផ្តាច់ការដ៏ ពិតប្រាកដដោយបានដកហូតពីអាជ្ញាធរកម្ពុជានូវអំណាចទាំងអស់" ។ ("ប្រជាជន ខ្មែរ" A.Migot ទំព័រ៣១១) ។

យើងសូមធ្វើសេចក្តីដកស្រង់ខាងក្រោមនេះ នូវនិក្ខេបបទដែលព្រះអង្គម្ចាស់ "យុគនូវ" ធ្វើទៅជូនរដ្ឋាភិបាលបារាំងដែលអនុញ្ញាតឲ្យវាយតម្លៃបានថា តើនៅ ក្នុងកាលៈទេសៈ ណាដែលកើតមាននូវការឲ្យសច្ចាប័នលើសន្ធិសញ្ញាទាំងពីរនៃ អាណាព្យាបាលឆ្នាំ ១៨៨៤ និងឆ្នាំ១៨៩៧ ។

"...ជាការពិតណាស់ថា រដ្ឋាភិបាលបារាំង មិនបានដឹងសោះទេ អំពីសន្ធិសញ្ញា ទាំងពីរនេះត្រូវ បានធ្វើឡើងដូចម្តេចនៅក្នុងឆ្នាំ១៨៨៤ និងឆ្នាំ១៨៩៧ ។ សូមកត់ សម្គាល់នូវ ដំណាក់កាលសំខាន់ៗស្តីពីការដាក់អំណាចរបស់ព្រះមហាក្សត្រទៅក្នុង ដែររបស់ភ្នាក់ងារអាណាព្យាបាល" ... ។

"នៅឆ្នាំ១៨៨៤ គឺដោយការធ្វើពលប្រហារលុកលុយព្រះរាជវាំងក្នុងបំពង់-ក ព្រះមហាក្សត្រដោយកាំបិតចំពុះទុំ គំរាមកំហែងដកព្រះអង្គ និងនិរទេសព្រះអង្គ ទើបលោក Thompson បានទទួលសន្ធិសញ្ញាដែលព្រះមហាក្សត្របានផ្តល់ឲ្យ ភាគនូវអំណាចនយោបាយទាំងអស់នៅប្រទេសកម្ពុជា... ។

“នៅឆ្នាំ១៨៩៧ គឺដោយសារការគំរាមកំហែង និងដោយការប្រើប្រាស់នូវ កម្លាំងទ័ពជនដៃដៃ, តែលើកនេះមិនសូវយោរយោប៉ៅប៉ុន្មានទេ ។ ប៉ុន្តែ ក៏ក្នុងន័យឥត មេត្តាដៃដៃ, ដែល Doumer បានទទួលនូវអ្វីដែលសេសសល់របស់ព្រះមហាក្សត្រ គឺ អំណាចខាងរដ្ឋបាលព្រមជាមួយនិងសិទ្ធិខាងសេដ្ឋកិច្ច និងការកាន់កាប់ទឹកដី របស់ព្រះរាជាណាចក្រ”... ។

ចំពោះលោកសាស្ត្រាចារ្យ Marcel Sibert (នៅក្នុងការអធិប្បាយអំពីច្បាប់ អន្តរជាតិរបស់ប្រជាជនទំព័រ ១៦៧) បានច្នៃថា “តើយកលក្ខណ៍អ្វីដែលអាណា ព្យាបាលនេះ បានបញ្ចូលជាឧបសម្ព័ន្ធដោយរបៀបវែកបង្អួចដូច្នោះ...?” ។

ក្រោយពីការដាក់បង្ខំដោយអាម៉ាសចំពោះប្រទេសកម្ពុជានេះ ប្រទេសបារាំង បានខិតខំជាបន្តមកទៀតដើម្បីនាំមកវិញនូវកិត្តិយសរបស់ខ្លួន ។

ដោយការប្រើកលល្បិច និងការរៀបសង្កត់ខាងការងារទូតអមដោយការ បង្ហាញនូវកម្លាំងទ័ពជននោះ, ប្រទេសបារាំងបានទទួលពីប្រទេសសៀមនូវការចុះ ហត្ថលេខាលើសន្ធិសញ្ញាឆ្នាំ១៩០២ ដែលនៅក្នុងនោះប្រទេសសៀមបានប្រគល់ មកឲ្យបារាំងវិញនូវខេត្តទាំងពីររបស់កម្ពុជា គឺខេត្តម្លូងព្រៃ និងខេត្តរត្នី ប៉ុន្តែបាន រក្សាទុកខេត្តបាត់ដំបង និងអង្គរ ។

តាមរាយការណ៍ជាបន្តមកទៀត “ស្តីពីកម្លាំងនៃជន្រ្តិកស្រូវដីធំធេង នៅក្នុង បណ្តាខេត្តដែលបានប្រគល់ឲ្យសៀមនោះ ប្រទេសបារាំងពុំមានមូលហេតុណាមួយ សោះ ដែលត្រូវយោគយល់ដល់បាត់កក ដែលកំពុងចុះខ្សោយអំណាចយោធានោះ”

(A.Migot) ។

នៅពេលនោះ បារាំងបានដាក់បង្ខំដល់ប្រទេសសៀមនៅថ្ងៃទី២៣ ខែមិថុនា ឆ្នាំ១៩០៧ នូវសន្ធិសញ្ញាមួយដែលជាការប្តូរ និងខេត្ត Dan-Sai Kratt និងកោះ ទាំងឡាយដែលស្ថិតនៅខាងត្បូងជ្រោយ Lam Sing សៀមបានប្រគល់មកឲ្យ

“បារាំងនូវខេត្តចាត់ដំបង សៀមរាប និងស៊ីសុផុនវិញ” ។

ការយល់ឃើញ ឆ្នាំ ១៩៧១ ខេត្តបាត់ដំបង ត្រូវបានដកចេញពីសង្គ្រាម រដ្ឋបាល និងក្រុមប្រឹក្សាភិបាល របស់ប្រទេសកម្ពុជា ដោយប្រទេសបារាំង និងសហរដ្ឋអាមេរិក ដើម្បីជួយស្រុកស្រាត់ ក្នុងការប្រយុទ្ធនឹងកងទ័ពប្រជាជន ក្នុងតំបន់នោះ។

ក្រុមប្រឹក្សាភិបាលខេត្តបាត់ដំបង ត្រូវបានបង្កើតឡើងវិញ ក្នុងឆ្នាំ ១៩៧២ ដោយប្រទេសកម្ពុជា ក្នុងនាមជាខេត្តស្រុកស្រាត់ ក្នុងតំបន់នោះ។

“... ខេត្តបាត់ដំបង ត្រូវបានដកចេញពីសង្គ្រាម រដ្ឋបាល និងក្រុមប្រឹក្សាភិបាល របស់ប្រទេសកម្ពុជា ដោយប្រទេសបារាំង និងសហរដ្ឋអាមេរិក ដើម្បីជួយស្រុកស្រាត់ ក្នុងការប្រយុទ្ធនឹងកងទ័ពប្រជាជន ក្នុងតំបន់នោះ។”

* ចូរផ្សព្វផ្សាយត្រូវបានដកចេញពីសង្គ្រាម រដ្ឋបាល និងក្រុមប្រឹក្សាភិបាល របស់ប្រទេសកម្ពុជា ដោយប្រទេសបារាំង និងសហរដ្ឋអាមេរិក ដើម្បីជួយស្រុកស្រាត់ ក្នុងការប្រយុទ្ធនឹងកងទ័ពប្រជាជន ក្នុងតំបន់នោះ។

ការយល់ឃើញ ឆ្នាំ ១៩៧១ ខេត្តបាត់ដំបង ត្រូវបានដកចេញពីសង្គ្រាម រដ្ឋបាល និងក្រុមប្រឹក្សាភិបាល របស់ប្រទេសកម្ពុជា ដោយប្រទេសបារាំង និងសហរដ្ឋអាមេរិក ដើម្បីជួយស្រុកស្រាត់ ក្នុងការប្រយុទ្ធនឹងកងទ័ពប្រជាជន ក្នុងតំបន់នោះ។

* ភ្លើងដីពិភពក្រហមនោះ គួរទុកដូចជាបន្ទប់សម្ងាត់ផ្ទាល់ខ្លួន ប្រើក្នុងកាលមានសេចក្តីចាំបាច់ ។

ការយល់ឃើញ ឆ្នាំ ១៩៧១ ខេត្តបាត់ដំបង ត្រូវបានដកចេញពីសង្គ្រាម រដ្ឋបាល និងក្រុមប្រឹក្សាភិបាល របស់ប្រទេសកម្ពុជា ដោយប្រទេសបារាំង និងសហរដ្ឋអាមេរិក ដើម្បីជួយស្រុកស្រាត់ ក្នុងការប្រយុទ្ធនឹងកងទ័ពប្រជាជន ក្នុងតំបន់នោះ។

* មនុស្សច្រើនណាស់ដែលអត់ធន់បំពោះសេចក្តីទុក្ខលំបាកបាន, តែមនុស្សតិចណាស់ដែលអត់ធន់បំពោះការមើលងាយបាន ។

ការយល់ឃើញ ឆ្នាំ ១៩៧១ ខេត្តបាត់ដំបង ត្រូវបានដកចេញពីសង្គ្រាម រដ្ឋបាល និងក្រុមប្រឹក្សាភិបាល របស់ប្រទេសកម្ពុជា ដោយប្រទេសបារាំង និងសហរដ្ឋអាមេរិក ដើម្បីជួយស្រុកស្រាត់ ក្នុងការប្រយុទ្ធនឹងកងទ័ពប្រជាជន ក្នុងតំបន់នោះ។

ឥន្ទ្រទេវី លេខ ១៧ ខេត្តបាត់ដំបង ត្រូវបានដកចេញពីសង្គ្រាម រដ្ឋបាល និងក្រុមប្រឹក្សាភិបាល របស់ប្រទេសកម្ពុជា ដោយប្រទេសបារាំង និងសហរដ្ឋអាមេរិក ដើម្បីជួយស្រុកស្រាត់ ក្នុងការប្រយុទ្ធនឹងកងទ័ពប្រជាជន ក្នុងតំបន់នោះ។

ការយល់ឃើញ ឆ្នាំ ១៩៧១ ខេត្តបាត់ដំបង ត្រូវបានដកចេញពីសង្គ្រាម រដ្ឋបាល និងក្រុមប្រឹក្សាភិបាល របស់ប្រទេសកម្ពុជា ដោយប្រទេសបារាំង និងសហរដ្ឋអាមេរិក ដើម្បីជួយស្រុកស្រាត់ ក្នុងការប្រយុទ្ធនឹងកងទ័ពប្រជាជន ក្នុងតំបន់នោះ។

ផ្នែកពីរ

ប្រទេសកម្ពុជាមិនដែលឆោះបង់ចោលនូវសិទ្ធិរបស់ខ្លួននោះឡើយ ទឹកដី
"កម្ពុជាក្រោម" នោះឡើយ ២ ការតវ៉ារបស់ខ្លួនប្រឆាំងការកាន់កាប់
ខុសច្បាប់នូវទឹកដីខ្មែរនេះត្រូវបានធ្វើជាប់ជាប្រចាំ :

ផ្នែកនេះនឹងរំពួកឡើងវិញនូវ :

- ១- ការជូនដំណឹងជាលាយលក្ខណ៍អក្សររបស់ព្រះករុណា "ព្រះអង្គដួង"
- ២- ព្រះរាជបេសកកម្មគិតគូររបស់ព្រះករុណា "នរោត្តម"
- ៣- ដំណើរការគិតគូរ ការតវ៉ា និងការដាក់លក្ខខណ្ឌរបស់
ព្រះរាជាណាចក្រកម្ពុជាចំពោះបញ្ហាកម្ពុជា ចាប់តាំងពីរដ្ឋកាល របស់
ព្រះករុណា "នរោត្តម សីហនុ" ។

១)- ព្រះករុណា "ព្រះអង្គដួង" បានជូនដំណឹងជាលាយលក្ខណ៍អក្សរទៅប្រទេស
បារាំងស្តីអំពីសិទ្ធិលើទឹកដីកម្ពុជាក្រោមនៅមុនពេលដែលបារាំងកាន់
កាប់ដោយខុសច្បាប់លើទឹកដី "កូសាំងស៊ីន" :

យើងបាននិយាយរួចហើយថា ព្រះករុណា "ព្រះអង្គដួង" បានផ្ញើនូវព្រះរាជសារដ៏
សំខាន់ពីរច្បាប់ទៅថ្វាយព្រះចៅ "ណាប៉ូឡេអុងទី៣" អធិរាជនៃប្រទេសបារាំង ។

នៅក្នុងព្រះរាជសារទី១ ដែលអមដោយដង្ហាយដ៏សំខាន់នោះគឺផ្ញើទៅ នៅខែវិច្ឆិកា
ឆ្នាំ១៨៥៣ ។ ព្រះករុណា "ព្រះអង្គដួង" បានបង្ហាញថ្វាយស្តេច "ណាប៉ូឡេអុងទី៣"
នូវ មិត្តភាពរបស់ព្រះអង្គ និងស្នើសុំស្តេច "ណាប៉ូឡេអុង" នូវជំនួយឧបត្ថម្ភ
និងជំនួយ ដើម្បីការពារព្រះរាជាណាចក្ររបស់ព្រះអង្គ និងលើសពីនេះទៅទៀត
គឺដើម្បីយក មកវិញនូវទឹកដីដែលគេបានដកហូតយកពីបុព្វបុរសរបស់ព្រះអង្គ ។

ព្រះចៅ "ណាប៉ូឡេអុដទី៣" មិនបានឆ្លើយតបជាមួយព្រះរាជសារនេះទេ ។ នៅ ក្នុងព្រះរាជសារទី២ ធ្វើនៅឆ្នាំ១៨៥៦ ព្រះករុណា "ព្រះអង្គជួង" ក្រោយពីព្រះអង្គបាន ដឹងថា បារាំងបានកាន់កាប់ខេត្តមួយចំនួននៅកូសាំងស៊ិនខាងកើត និងការចរចា កំពុងតែប្រព្រឹត្តិទៅរវាងស្តេច "ទី ឌីក" ប្រទេសអណ្ណាម និងប្រទេសបារាំង ដើម្បី ធ្វើអនុប្បទាននូវខេត្តទាំងនេះ ព្រះអង្គបានរាយការណ៍អំពីសិទ្ធិកាន់កាប់ទឹកដីរបស់ "ប្រទេសកម្ពុជា" លើ "កូសាំងស៊ិន" ឲ្យបារាំងដឹង ។

ព្រះបាទ "អង្គជួង" បានស្នើដល់អធិរាជបារាំងកុំឲ្យទទួលបានស្តេចអណ្ណាម "នូវការ ផ្តល់ទឹកដីណាមួយដែលត្រូវបានកាត់យកពីប្រទេសខ្មែរនេះ" ។ សេចក្តីនៃព្រះ រាជសារនេះមាននៅក្នុងប្រវត្តិសាស្ត្រនៃប្រទេសថៃ រជ្ជកាលទី៤ ពុទ្ធសករាជ ២៣៩៤ ទៅ ២៤១១ បកប្រែជាភាសាបារាំងនៅក្នុងសៀវភៅ "ព្រះមហាក្សត្រ កម្ពុជា" ទំព័រ២ ដែលត្រូវបានចម្លងឡើងវិញនៅខាងក្រោយដោយមកទៀត ។

ព្រះរាជសារនេះត្រូវបានធ្វើទៅឲ្យអធិរាជបារាំង "ណាប៉ូឡេអុដទី៣" ជាង៧ឆ្នាំ នៅមុនការចុះហត្ថលេខា លើសន្ធិសញ្ញាថ្ងៃទី៥ ខែមិថុនា ឆ្នាំ១៨៦២ ដែលនៅក្នុង នោះ អធិរាជ "ទី ឌីក" បានប្រគល់ទៅឲ្យប្រទេសបារាំងនូវខេត្ត បៀនហ្វា, ឌិនឡើង និង ពូឡូ កុងឌីរ ។

ដោយការជូនដំណឹងជាលាយលក្ខណ៍អក្សរប្រកបដោយគតិយុត្តិ ស្តីពីសិទ្ធិរបស់ ប្រទេសកម្ពុជាទៅលើបណ្តាខេត្តដូចបាននិយាយមកនេះ ព្រះរាជសារលិខិតទាំងនេះ បានធ្វើឲ្យក្លាយទៅជាមោឃៈដោយពេញច្បាប់នូវសន្ធិសញ្ញាដែលបានព្រមព្រៀង ដោយមិនទទួលស្គាល់នូវសិទ្ធិទាំងនេះ ។ "ព្រះរាជសារលិខិតរបស់ព្រះករុណា ព្រះបាទ សម្តេចព្រះ ហរិរក្សរាមា ឥស្សរាធិបតី ព្រះអង្គជួង ព្រះមហាក្សត្រនៃ ប្រទេសកម្ពុជា ថ្វាយព្រះករុណា ណាប៉ូឡេអុដទី៣ អធិរាជនៃប្រទេសបារាំង ។

យើង

ព្រះហរិរក្សរាមា មហាសស្សរាជិបតី **ព្រះបាទអង្គជ័យ** ព្រះមហាក្សត្រនៃ ប្រទេសកម្ពុជា , សូមសំដែងនូវមិត្តភាពដ៏ស្មោះស្ម័គ្រចំពោះព្រះករុណា អធិរាជ ណាប៉ូឡេអុងទី៣ អធិរាជនៃប្រទេសបារាំង ។

ដោយមានបំណងដើម្បីបង្ហាញនូវសេចក្តីស្មោះត្រង់របស់ទូលព្រះបង្គំចំពោះ ព្រះករុណា,

ទូលព្រះបង្គំមានកិត្តិយសសូមថ្វាយព្រះករុណាទ្រង់ជ្រាបថា "ទូលព្រះបង្គំមាន ហឫទ័យរីករាយចំពោះដំណើរទស្សនកិច្ចដែលបានធ្វើឡើងចំពោះទូលព្រះបង្គំដោយ បេសកជនរបស់ព្រះករុណា លោក M.de Montigny ។ ទូលព្រះបង្គំបានបញ្ជាឱ្យ មន្ត្រី ថ្នាក់ខ្ពស់របស់ព្រះរាជាណាចក្រកម្ពុជា ៣នាក់ និងមន្ត្រីថ្នាក់បន្ទាប់បន្សំ ១៥នាក់ ទៀតទៅទទួលស្វាគមន៍ លោក M.de Montigny នៅខេត្តកំពត ពីព្រោះថា ចាប់តាំងពីច្រើនឆ្នាំមកហើយ សាសនទូតបារាំងដែលរស់នៅក្នុង ប្រទេសកម្ពុជាបានឱ្យទូលព្រះបង្គំដឹងជាមួយនឹងពាក្យសរសើរជាច្រើនថា អធិរាជ បារាំងទ្រង់មានព្រះរាជហឫទ័យអាណិត ករុណាចំពោះប្រជាជាតិទាំងអស់, មិន គ្រាន់តែគិតគូរដល់ផលប្រយោជន៍របស់រដ្ឋវាសិ (ជនដែលរស់នៅក្នុងរដ្ឋ) ប៉ុណ្ណោះទេ ព្រះអង្គថែមទាំងការពារដើម្បីធានានូវភាពសុខសាន្ត និងសុខុមាល ភាពរបស់ពួកគេថែមទៀតផង ។ ទើបពេលក្រោយមក ព្រះចៅអធិរាជបារាំងគឺជា ព្រះមហាក្សត្រដ៏ល្អ និងមិនមានបំណងដូចមហាក្សត្រផ្សេងៗទៀតនៅអឺរ៉ុប ដែល តែងតែស្វែងរកការធ្វើអាជីវកម្ម លើប្រទេសដទៃទៀតនោះទេ ។ ដោយហេតុនេះ ទូលព្រះបង្គំមានហឫទ័យរីករាយខ្លាំងណាស់ ដើម្បីសម្រេចជាមួយព្រះចៅអធិរាជ បារាំងនូវសម្ព័ន្ធភាពដ៏ស្ថិតស្ថេរមួយទៅនឹងប្រទេសដ៏ធំ និង មានមួយនេះនូវ គុណប្រយោជន៍សម្រាប់ប្រជាជន" ។

ដោយហេតុនេះ បានជាទូលព្រះបង្គំ បានឲ្យអ្នកកាន់សាសនា Ridré aviré-
 madâktâ Miche Posdansera ទទួលបន្ទុកសរសេរនូវលិខិតមួយនេះ ដើម្បី
 បង្ហាញនូវមិត្តភាពរបស់យើង និងថ្វាយដល់ព្រះករុណាព្រះចៅអធិរាជបារាំងនូវដី
 ការពារ ៤ក្បាល ស្មើមាស២ ថ្នាំគូរគំនូរពណ៌លឿងចំនួន ៩០ Piculs, ស្ករ ៩
 Piculs, ម្រេច ៤ Piculs ។ **(លិខិតនេះបានស្ថិតនៅអស់រយៈពេលជាច្រើនឆ្នាំ
 ដោយគ្មានការធ្វើយតប)** ។ (សេចក្តីព្រះរាជសារលិខិតទី២)... ឥឡូវនេះទូល
 ព្រះបង្គំបានថ្វាយដល់ព្រះអង្គនូវសំពត់ និងដីការពារចំនួន ៤ក្បាលដែលជាដង្វាយ
 ដ៏ស្អាតស្អើងដែលមានគោលបំណងតែមួយគត់ដើម្បីឲ្យព្រះអង្គបានដឹងអំពីហេតុផល
 ទូលព្រះបង្គំ ។ តាមការពិត នៅក្នុង ពេលនេះ លោក M. de Montigny ដែល
 ត្រូវអញ្ជើញទៅពិភាក្សាជាមួយអណ្តាម បន្ទាប់មកលោកបានធ្វើដំណើររហូតទៅ
 ដល់ប្រទេសចិនទៀតនោះ គឺមិនអាចចូលទៅប្រទេសបារាំងបានឡើយ ។ ដោយ
 ហេតុនេះហើយទូលព្រះបង្គំដើម្បីថ្វាយព្រះអង្គនូវដង្វាយបន្តិចបន្តួចនេះ គឺគ្រាន់តែ
 ដើម្បីបង្ហាញនូវមិត្តភាពរបស់ទូលព្រះបង្គំ ហើយព្រមជាមួយនេះទូលព្រះបង្គំក៏
 សូមថ្វាយដល់ព្រះករុណា ព្រះចៅអធិរាជបារាំងទ្រង់ ជ្រាបដូចតទៅនេះ :

"កាលពីមុនប្រទេសកម្ពុជា គឺជាប្រទេសដ៏ធំទូលាយមួយដែលមានខេត្តធំៗ ។
 ក្រោយមកពួកអណ្តាមដែលជាមនុស្សអសុខចិត្ត ដែលបានធ្វើសម្ព័ន្ធមិត្តជាមួយ
 ប្រទេសកម្ពុជានោះ បានស្វែងរកការផ្តាច់ចេញពីប្រទេសកម្ពុជាជូនកាលស្រុកមួយ
 ជូនកាលស្រុកពីរ ។ នៅក្នុងកំឡុងនៃការបះបោររបស់ពួក តឺសឺន (TAY SON)
 ស្តេចយ៉ាឡុង ទ្រង់យាងគេចចេញពីព្រះរាជាណាចក្ររបស់ព្រះអង្គមកសុំការជួយ
 សង្គ្រោះពីព្រះរាជាណាចក្រក្រុងទេព (សៀម), ពេលនោះស្តេចអណ្តាមបានជួប
 ព្រះបិតាជាទីគោរពរបស់ទូលព្រះបង្គំ ដែលពេលនោះព្រះអង្គជាព្រះមហាក្សត្រ
 របស់ប្រទេសកម្ពុជា ដែលព្រះអង្គទទួលបាននូវសម្ព័ន្ធភាព ។

ក្រោយពីភៀសព្រះកាយមកនៅក្នុងទេព និងក្រោយមកបានមកគង់នៅស្រុក
 ព្រះត្រពាំង (ត្រា វិញ) ដែលជាទឹកដីរបស់កម្ពុជា, ទឹកនៃដីដែលព្រះអង្គបានរៀប
 ចំកងទ័ពដើម្បីប្រយុទ្ធប្រឆាំងពួកតីសីន ព្រះករុណា ព្រះបិតាជាទីគោរពរបស់
 ទូលព្រះបង្គំបានបញ្ជូនកងទ័ពទៅជួយព្រះអង្គរហូតដល់ព្រះអង្គទទួលបានជ័យជំនះ
 លើពួក តីសីន ហើយត្រូវបានឡើងសោយរាជ្យនៅអណ្ណាម ។ ដោយទ្រង់វាយ
 តម្លៃថា ស្រុកព្រះត្រពាំងគឺជាអ្នកធ្វើគុណចំពោះព្រះអង្គ ស្តេច យ៉ា ឡុង បានស្នើសុំ
 ដល់ព្រះបិតាជាទីគោរពរបស់ទូលព្រះបង្គំឲ្យស្រុកនេះរួចខ្លួនពីការនាំសួយសារ
 អាករ (ទៅប្រទេសកម្ពុជា) និងកុំប្រើអ្នកស្រុកនេះឲ្យធ្វើការ ។ ព្រះករុណាព្រះបិតា
 របស់ទូលព្រះបង្គំបានចាត់ទុកថា នេះគឺជាអំពើអាណិតអាសូរមួយចំពោះសម្ព័ន្ធ
 មិត្តនោះ ក៏ទ្រង់យល់ព្រមចំពោះការស្នើនេះ និងមិនបានដាក់អ្នកស្រុកនេះឲ្យស្ថិត
 នៅក្រោមកំណែនណាមួយឡើយ ។ យូរក្រោយមកស្តេច យ៉ា ឡុង បានធ្វើឲ្យស្រុក
 នោះក្លាយទៅជាអាណានិគមមួយរបស់អណ្ណាមរហូតដល់រជ្ជកាលព្រះរាមរបស់
 ទូលព្រះបង្គំ ដែលព្រះអង្គបានបែរទៅរកអធិរាជ យ៉ា ឡុង ដើម្បីស្នើសុំឲ្យអធិរាជ
 យ៉ា ឡុង គាំទ្រព្រះអង្គ ។ ចំណែកទូលព្រះបង្គំ ក៏បានយាងទៅព្រះរាជាណាចក្រក្រុង
 ទេព ។ ព្រះរាជបុត្ររបស់ព្រះចៅ យ៉ា ឡុង ព្រះនាម មិញ ម៉ាង បានឡើងសោយ
 រាជ្យ និងបានបញ្ជាឲ្យគេដឹកព្រែកមួយកាត់ ព្រះរាជាណាចក្រកម្ពុជា ចាប់តាំងពី
 ពាមរហូត ដល់ចូរដុកដើម្បីរៀបចំដាក់មន្ត្រី និង ប្រជាជនអណ្ណាម ។ នៅពេល
 សោយទីវង្គត ព្រះបិតាជាទីគោរពរបស់ទូលព្រះបង្គំ បានបន្ទូលទុកព្រះរាជបុត្រី
 មួយព្រះអង្គ (មហេសីទី១) ។

អធិរាជ មិញ ម៉ាង ក្នុងការចាត់វិធានការបង្ក្រាប បានបញ្ជាឲ្យនាំខ្លួនព្រះរាជ
 បុត្រីរបស់ព្រះរាមជាទីគោរពរបស់ទូលព្រះបង្គំ ព្រះមាតារបស់ទូលព្រះបង្គំ ព្រះ
 រាជបុត្រីផ្ទាល់របស់ទូលព្រះបង្គំ និងបានឲ្យគេធ្វើគតព្រះរាជបុត្រីមួយអង្គរបស់ព្រះ

រៀមជាទីគោរពរបស់ទូលព្រះបង្គំ ព្រមទាំងបានបញ្ជាឲ្យមន្ត្រីធំៗ និងអ្នកស្រុកនៃ
 ប្រទេសកម្ពុជាឲ្យទៅរស់នៅទីឆ្ងាយ អ្នកខ្លះនៅលើកោះ និងអ្នកខ្លះទៀតទៅជាយំដែន
 តុងកឹង នៅជិតប្រទេសចិន ។ ប្រជាជនកម្ពុជា បានដឹងអំពីបំណងអាក្រក់របស់
 អធិរាជអណ្តាម បានងើបបះបោរ និងបានសម្លាប់រង្គាលប្រជាជនអណ្តាម ។ ពួកគេ
 បានស្នើសុំឲ្យទូលព្រះបង្គំយាងចេញពីព្រះរាជាណាចក្រក្រុងទេព ដើម្បីសេ្វយរាជ្យ
 (នៅប្រទេសកម្ពុជា) ។ ព្រះមហាក្សត្រព្រះបាទសាងខ្មែរ ចៅយូហួរ បានបញ្ជាឲ្យ
 "ចៅពញា បុឌីន តេជៈ" ដែលជាឧត្តមសេនីយកងទ័ពម្នាក់ដើម្បីដឹកនាំកងទ័ពដែល
 មានទាហានជាង ៩ពាន់នាក់ ជាមួយកាំភ្លើងធំ កាំភ្លើងតូច អាវុធ គ្រាប់រំលោភ
 ក្រណាត់ របស់របរ ប្រាក់កាស មាស គឺជាទ្រព្យដ៏ច្រើនសម្បើម មកពីយួរ៉ាងរបស់
 ស្តេចដើម្បីជួយទូលព្រះបង្គំក្នុងការប្រយុទ្ធប្រឆាំងជាមួយពួកអណ្តាម ។ សង្គ្រាម
 បានប្រព្រឹត្តិទៅប្រហែល ១៨ឆ្នាំ នៅប្រទេសកម្ពុជា ។ អធិរាជអណ្តាម បានស្នើចង
 សម្ព័ន្ធភាពជាមួយទូលព្រះបង្គំ ដោយយល់ព្រមឲ្យធ្វើមាតុភូមិនិវត្តន៍នៃព្រះមាតា
 ជាទីគោរពរបស់ទូលព្រះបង្គំ ព្រះរាជបុត្រ របស់ទូលព្រះបង្គំព្រះរាជបុត្ររបស់ព្រះ
 រៀមជាទីគោរពរបស់ទូលព្រះបង្គំ និងនាហ្មឺន មន្ត្រីទាំងអស់ក៏ដូចជាប្រជាជនកម្ពុជា
 ដែលត្រូវបានគេ និរទេសឲ្យទៅរស់នៅលើកោះ និងស្រុកផ្សេងៗ ។ ស្តេចអណ្តាម
 បានទទួលស្គាល់ព្រះមហាក្សត្រនៃប្រទេសកម្ពុជា និងបានធ្វើអំណោយនូវត្រា
 អណ្តាមពីរ មួយធំមួយតូច ដល់ទូលព្រះបង្គំ និង បានសន្យាប្រគល់មកឲ្យស្រុកខ្មែរ
 វិញនូវទឹកដីកម្ពុជាទាំងអស់ដែលពួកអណ្តាមបានដណ្តើមយក ។ ឧត្តមសេនីយ
 "ចៅពញា បុឌីន តេជៈ" បានទូលច្រាប់ ទូលព្រះបង្គំថា ព្រះអង្គ បានព្រមព្រៀងទទួល
 យកសន្តិភាព ពីព្រោះថា ទូលព្រះបង្គំបានទទួលមកវិញនូវព្រះមាតាជាទីគោរព
 របស់ទូលព្រះបង្គំនៅចុល្លសករាជ ១២០៩ ឆ្នាំមម ទសវត្សរ៍ទី៩ ។

បន្ទាប់មក មិនគ្រាន់តែទឹកដីដែលអណ្តាមបានសន្យាប្រគល់មកឲ្យ (ប្រទេស

កម្ពុជា) ហើយមិនត្រូវបានប្រគល់ឲ្យប៉ុណ្ណោះទេ, ប៉ុន្តែយើងបែរជាបានទទួលនូវ
ការហាមឃាត់មិនឲ្យទទួលនូវសួយសារអាករពីរដី នៅក្នុងចំណុះ និងប្រជារាស្ត្រ
កម្ពុជា ដែលបានកសាងនាវាធ្វើពាណិជ្ជកម្មជាមួយបរទេសនោះមិនត្រូវបាន
អនុញ្ញាតឲ្យធ្វើឡើយ ។

បញ្ហាដែលកើតមាននៅប្រទេសកម្ពុជានេះ ព្រះករុណាអធិរាជចាំរាំងត្រូវព្រះ
តម្រិះអំពីការបង្កើតការត្រួតត្រារបស់អណ្តាម ដោយគ្រាន់តែការកាន់កាប់របៀប
យ៉ាងសុខសាន្ត ២០០ឆ្នាំមកហើយ ។ ស្រុកដែលពួកអណ្តាមយកធ្វើជារបស់ខ្លួន
នៅពេលក្រោយមកគឺ សេកុង លង់ហោរ សាដេក ស្ទឹងរ ចូរដុក ក្រមួនស អូម៉ុន
ទឹកខ្មៅ ស្រុកពាម និងកោះត្រល់ កោះត្រឡាច ។ អំណះតទៅប្រសិនបើពួក
អណ្តាមប្រគល់ឲ្យអធិរាជចាំរាំងនូវទឹកដីទាំងនេះ និងទឹកដីផ្សេងៗទៀតនោះ ទូលព្រះ
បង្គំសូមអង្វរព្រះករុណា អធិរាជចាំរាំងសូមមេត្តាកុំព្រមទទួលឲ្យសោះ ពីព្រោះថា
ទេសភូមិនេះ គឺពិតជាទឹកដីរបស់កម្ពុជា ។ ផ្នែកដែលចេញពីត្រើយខាងលិចនៃ
ទន្លេសេកុង រហូតដល់ពាម (ហាទៀន) ដោយរួមទាំងកោះពីរជងនោះ ត្រូវតែស្ថិត
នៅជារបស់កម្ពុជាដូចពេលមុន ។ ចំណែកតំបន់ដែលស្ថិតនៅលើត្រើយខាងកើត
នៃទន្លេសេកុង ដែលពួកអណ្តាម បានកាន់កាប់ចាប់តាំងពីយូរមកហើយ ទូលព្រះ
បង្គំ មិនតវ៉ាទាមទារទេ ។

មូលហេតុដែលទូលព្រះបង្គំយកបញ្ហាទាំងនោះ ទូលថ្វាយព្រះករុណា អធិរាជ
ចាំរាំងដើម្បីទ្រង់ជ្រាបដ៏ខ្ពង់ខ្ពស់នោះ គឺព្រោះតែទូលព្រះបង្គំ មិនចង់ដោយសារតែ
ទ្រព្យសម្បត្តិរបស់យើង ហើយត្រូវឲ្យយើងទទួលឈឺចាប់ថែមទៀតនោះទេ ។ ដូច្នេះ
ព្រះករុណា អធិរាជចាំរាំង និងទទួលបាននូវព្រះកិត្តិនាមល្បីល្បាញដ៏ពិតប្រាកដ
ថាជាមហាក្សត្រដែលមានទឹកព្រះទ័យទូលាយ និងដែលបានធ្វើការដើម្បីផល
ប្រយោជន៍របស់ប្រទេសផ្សេងៗទៀត ហើយប្រជាជនកម្ពុជា និងប្រជារាស្ត្រចាំរាំង

និងស្រលាញ់គ្នា ហើយនឹងរក្សាឲ្យបានស្ថិតស្ថេរនូវទំនាក់ទំនងដ៏ល្អរបស់ប្រទេស
ទាំងពីរ ។

ធ្វើនៅព្រះបរមរាជវាំងឧដុង្គ និងប្រថាប់ត្រានៅថ្ងៃអង្គារ ខែកត្តិក ថ្ងៃទី១៣រោជ
ចុល្លសករាជ ១២១៥ ឆ្នាំរោង ទសវត្សរ៍ទី៨ ។

ធ្វើទៅសាំងកាប់ (សិង្ហបុរី)

ព្រះករុណាទ្រង់ឡាយ ព្រះហស្តលេខា អង្គជួង

គោលបំណងសំខាន់នៃព្រះរាជសារលិខិតនេះ គឺការសម្រេចចុងក្រោយ ដែល
ទាក់ទងទៅនឹងបញ្ហាកូសាំងស៊ិន ដែលបានបង្ហាញយ៉ាងច្បាស់នៅក្នុងព្រះរាជសារ
លិខិតនេះ ។ បន្ទាប់ពីពាក្យពេចន៍គួរសមដែលជាទំនៀមទម្លាប់រវាងព្រះមហា
ក្សត្រមក **“ព្រះបាទអង្គជួង”** បានសំដែងនូវព្រះទ័យទុកចិត្តចំពោះអធិរាជបារាំង
“ដែលជាមហាក្សត្រល្អ” ក្នុងពេលដែលមហាក្សត្រជ្រុងខាងឆ្វេងទៀតនៅអីរ៉ុបតែងតែ
ស្វែងរកការធ្វើអាជីវកម្មទៅលើបរទេសដទៃទៀតនោះ ។

ទោះបីជាការសោយទិវង្គតទៅហើយនេះក៏ដោយ ក៏គេបានឃើញជំហរ
ព្រះករុណា **“ព្រះអង្គជួង”** រក្សានូវព្រះតម្រិះរបស់ព្រះអង្គនូវជំនឿរបស់ព្រះអង្គទៅ
លើ អធិរាជបារាំង ដែរ ហើយមិនមានពេលណាដែលធ្វើឲ្យខកព្រះទ័យនោះឡើយ ។

កថាខ័ណ្ឌទី២ នៃព្រះរាជសារលិខិតទី២នេះ បានរំលឹកខ្លឹមសាររបស់ព្រះរាជសារ
លិខិតទី១ និងបានរៀបរាប់អំពីដង្វាយដែលបានថ្វាយដល់អធិរាជបារាំង និងសេចក្តី
បញ្ចប់នៃព្រះរាជសារនេះថា **“ហើយនៅក្នុងពេលជាមួយគ្នានេះ ទូលព្រះបង្គំសូម
ទូលថ្វាយព្រះករុណាអធិរាជបារាំងទ្រង់ជ្រាបជូនក្រៅនេះ”** ដែលជាផ្នែកសំខាន់នៃ
លិខិតនេះ ។

ដូច្នេះកថាខ័ណ្ឌទី២ ដំបូង គឺជាផ្នែកនៃសេចក្តីផ្តើម ចំណែកកថា ខ័ណ្ឌ៦ផ្សេង

ទៀត គឺចាក់ទុកជាខ្លឹមសារសំខាន់នៃព្រះរាជសារ ។

គេអាចសង្ខេប កថា ខ័ណ្ឌទាំង៦ នេះដូចតទៅ...

១- ប្រទេសខ្មែរដ៏ធំទូលាយត្រូវបានកាត់យកគ្មានឈប់ឈរ ដោយពួកអណ្តាម ជួនកាលមួយស្រុកជួនកាល ២ស្រុក...

២- ព្រះមហាក្សត្រខ្មែរបានជួយស្តេច "យ៉ាឡុង" បង្ក្រាបអំពើបះបោររបស់ពួក តិសីន ហើយទីបំផុតស្តេច "យ៉ាឡុង" នេះដោយគំនិតទុច្ចរិតបានធ្វើឱកាស ដណ្តើមយកខេត្តពីរ គឺ "ព្រះត្រពាំង និង ពាម" ...

៣- ប្រជាជនកម្ពុជាបានងើបបះបោរប្រឆាំងពួកអណ្តាមដែលជាអ្នកជិះជាន់ សង្កត់សង្កិន ហើយក្រោយពីសង្គ្រាម ១៨ឆ្នាំ ព្រះមហាក្សត្រកម្ពុជា អាចទាមទារពី ស្តេចអណ្តាមនូវ :

ក- ការដោះលែងព្រះរាជវង្សានុវង្សទាំងអស់ និងមន្ត្រីខ្មែរដែលចាប់យុំ យ៉ាងដោយពួកអណ្តាម....

ខ- ការយល់ព្រមទទួលយកសន្តិភាពដើម្បីបញ្ចប់សង្គ្រាម ១៨ឆ្នាំនេះ....

គ- ការសន្យាពីស្តេចអណ្តាមដើម្បីផ្តល់ឱ្យស្រុកខ្មែរនូវទឹកដីកម្ពុជាទាំង អស់ ដែលពួកអណ្តាមបានដណ្តើមយក....

៤- ថ្វីបើមានការសន្យាក៏ដោយ ក៏អណ្តាម មិនបានផ្តល់នូវទឹកដីទាំងនេះឡើយ ហើយលើសពីនេះទៀត ពួកគេបានរារាំងប្រជាជននៅទឹកដីទាំងនេះមិនឱ្យនាំសួយ សារអាករមកថ្វាយព្រះមហាក្សត្រខ្មែរថែមទៀត....

ព្រះមហាក្សត្រខ្មែរបានលើកឡើងនៅក្នុងកថាខ័ណ្ឌទាំងនោះថា នៅក្នុងពេល ដែលបារាំងបានមកដល់ ជ័យជំនះរបស់ប្រទេសកម្ពុជាគឺមានប្រាកដណាស់ ។ ក្រោយពី ១៨ឆ្នាំនៃសង្គ្រាម ពួកអណ្តាមបានបង្ហាន់ខ្លួននៅចំពោះមុខព្រះមហាក្សត្រ ខ្មែរ ដើម្បីស្នើសុំសន្តិភាពពីព្រះអង្គ ដោយសន្យាផ្តល់ឱ្យប្រទេសកម្ពុជា នូវខេត្ត

របស់កូសាំងស៊ីនទាំងអស់ដែលពួកគេបានដណ្តើមយក....

៥- នៅមុនកថាខ័ណ្ឌចុងក្រោយគេចាត់ទុកជាសេចក្តីសម្រេចនៅទីបញ្ចប់នៃ ព្រះរាជសារ....

ក្រោយពីបានរាយការណ៍ដូច្នោះថ្វាយអធិរាជ "ណាប៉ូឡេអុងទី៣" អំពីការតស៊ូ របស់ព្រះអង្គជាមួយអណ្តាម និងការមកដល់ ការទទួលស្គាល់កំហុស និងការកែខ្លួន របស់អណ្តាម នេះមក, ព្រះមហាក្សត្រនៃប្រទេសកម្ពុជាបានឲ្យដំណឹងជាលាយ- លក្ខណ៍អក្សរទៅប្រទេសបារាំងអំពីសិទ្ធិកាន់កាប់ទឹកដីរបស់ព្រះរាជាណាចក្រខ្មែរ នៅលើខេត្តទាំងឡាយដូចខាងក្រោមនេះ

- ១- ខេត្ត សេកុង
- ២- ខេត្ត លង់ហោរ (ឬ វិញឡុង)
- ៣- ខេត្ត សាដែក (អតីតខេត្ត អាងយ៉ាង ឬខ្មែរហៅជ្រូកដែក)
- ៤- ខេត្ត ស្ទឹងត្រែង (ឬមីថ) —> (មេ-ស)
- ៥- ខេត្ត ចូរដុក (ឬខ្មែរហៅថា មាត់ជ្រូក)
- ៦- ខេត្ត ក្រមួន ស (វ៉ាច់យ៉ា)
- ៧- ខេត្ត អូម៉ុន (ស្រុក កូរធីង)
- ៨- ខេត្ត ទឹកខ្មៅ (កាម៉ៅ)
- ៩- ខេត្ត ពាម (ហាឡេន)
- ១០ - កោះ ត្រល់ (ភូកុក)
- ១១ - កោះ ត្រឡាច (ពូឡុកុងខ្នែរ)

ព្រះអង្គបានបញ្ជាក់យ៉ាងច្បាស់ថា "ផ្នែកដែលចេញពីត្រើយខាងលិចទន្លេ សេកុងរហូតដល់ពាម (ហាឡេន) ដោយរួមទាំងកោះទាំងពីរផងនោះ ត្រូវតែស្ថិត នៅជារបស់កម្ពុជាដូចពីដើម" ។

នៅទីបញ្ចប់ព្រះអង្គទទួលស្គាល់ថា ត្រើយខាងកើតនៃទន្លេសេកុង និងស្រុក ដូនណែ បានក្លាយទៅជារបស់អណ្ណាម ដោយសារតែការកាន់កាប់ដោយសន្តិភាព តែប៉ុណ្ណោះ" ។ ដូច្នេះព្រះអង្គមិនបានទាមទារអធិបតេយ្យភាពប្រទេសកម្ពុជានៅ លើទឹកដីទាំងនេះដែលត្រូវបានបោះបង់ឲ្យរៀនណាមដោយស្ងៀមស្ងាត់នោះទេ ។ ដូច្នេះទៅវិញព្រះអង្គបានទាមទារខេត្តផ្សេងៗទៀតដែលខ្មែរយើងបានរស់ទៅ និង ប្រយុទ្ធជាប់ជាប្រចាំ ប្រឆាំងនឹងការជ្រៀតចូលរបស់ពួកអណ្ណាម....

៦- នៅក្នុងកថាខ័ណ្ឌចុងក្រោយ ព្រះមហាក្សត្របានបញ្ចប់ថា ព្រះអង្គបានធ្វើ ឲ្យអធិរាជបារាំងជ្រាបនូវអ្វីៗដែលមានពីមុន ដើម្បីកុំឲ្យប្រជាជនកម្ពុជាមានការ ខកចិត្តនៅក្នុងសិទ្ធិរបស់ខ្លួន និងថាបារាំងបានរក្សានូវកេរ្តិ៍ឈ្មោះរបស់ខ្លួនជា ប្រជា ជាតិមួយដែលមានចិត្តមេត្តា និងចិត្តល្អទូលាយធ្វើការដើម្បីផលប្រយោជន៍ប្រជា រាស្ត្រដទៃ....

ទោះបីជាមានការតវ៉ារបស់"ព្រះអង្គដួង"ក្តី និងទោះបីជាព្រះអង្គបានធ្វើការ សន្យាដោយផ្ទាល់ក្តី ក៏ប្រទេសបារាំងបានដណ្តើមយក"កូសាំងស៊ិន"ទាំងអស់ "ហើយបន្ទាប់ពីរៀនណាម បារាំងបានរំលោភអធិបតេយ្យភាពប្រទេសកម្ពុជានៅ លើទឹកដីនេះ" ។

II. ការគិតគូររបស់ព្រះករុណា "នរោត្តម" និងព្រះអង្គម្ចាស់ "យុគន្ទរ"

ក្រោយពីព្រះមហាក្សត្រ"អង្គដួង"សោយទិវង្គតបន្តិចមក (ព្រះអង្គសុគតនៅឆ្នាំ ១៨៦០) ប្រទេសបារាំងមិនបានយកចិត្តទុកដាក់គិតគូរបន្តិចសោះ ចំពោះព្រះរាជ សាររបស់"ព្រះសពព្រះករុណាអង្គដួង" ដែលបានធ្វើទៅថ្វាយអធិរាជបារាំងនៅក្នុង ឆ្នាំ១៨៥៦ ដែលបានសំដែងនូវព្រះរាជបំណងដើម្បីទាមទារយកខេត្តនៅកម្ពុជា ក្រោមមកវិញ ។ យើងបាននិយាយហើយថា នៅខែមិនា ១៨៦១ ឧត្តមនារី

Charner ដែលបានមកតាំងនៅសាយហ្គនជាថ្មី បានទូលថ្វាយនូវបំណងទាំងនេះ ចំពោះព្រះករុណា "ព្រះ នរោត្តម" ។

ឆ្នាំបន្ទាប់មកទៀត នៅថ្ងៃទី៥ ខែមិថុនា ឆ្នាំ១៨៦២ សន្និសញ្ញាបារាំង-អណ្ណាម ស្តីអំពីការប្រគល់ខេត្ត បៀនហ្វា និងខេត្ត ឱញឡើង ព្រមទាំងកោះ ពូឡូកុងខ័រទៅឲ្យ បារាំងនោះ ត្រូវបានចុះហត្ថលេខា ។

នៅឆ្នាំ១៨៦៣ ព្រះករុណា "នរោត្តម" ទ្រង់ឡាយព្រះហស្តលេខាបង្កើតអាណា ព្យាបាលបារាំងនៅលើប្រទេសកម្ពុជា ។ ដោយសារកម្លាំងនៃអនុសញ្ញានេះ ព្រះអង្គ បានយាងទៅសាយហ្គននៅឆ្នាំ១៨៦៤ អមព្រះរាជដំណើរដោយលោកអនុនារីឯក Doudart de Lagrée ដែលនៅអមឧត្តមនារី de Lagrandière ។

ថ្វីបើកាលប្រវត្តិមិនបានលាតត្រដាងអំពីកម្មវត្ថុនៃព្រះរាជដំណើរទស្សនកិច្ច ទៅជួបឧត្តមនារី បារាំងនេះក៏ដោយ ក៏គោលបំណងនៃព្រះរាជដំណើររបស់ព្រះ ករុណា "នរោត្តម" គឺច្រាកដជាដើម្បីទទួលបានពីប្រទេសបារាំងនូវការសងសឹក ប្រទេសកម្ពុជាវិញ គឺខេត្ត៣ ដែលអធិរាជ ទី ឌីក បានល្បួងឲ្យឡាយព្រះហស្តលេខា លើសន្និសញ្ញាឆ្នាំ១៨៦៣ ។ ខេត្តទាំង៣នេះ រួមមាន :

- ១- ខេត្ត វិញឡុង (វិញឡុង សាដែក ត្រាវិញ ស្រុកត្រាំង)
- ២- ចូរដុក (ចូរដុក ឡុងស្ងៀង កិនបី)
- ៣- ហាទៀន (ហាទៀន វ៉ាចយ៉ា និង ចាក់លីវ)

ដែលត្រូវបានរំដោះចេញដោយព្រះករុណា "អង្គជួង" ពីការឃ្នានពានរបស់ អណ្ណាម (សូមមើលពីខាងដើម) ខេត្តទាំង៣នេះ ត្រូវតែស្ថិតនៅជារបស់ខ្មែរ ហើយ ប្រទេសបារាំងមិនត្រូវចាត់ទុកដូចជាអាណានិគមបារាំងនោះឡើយ, ហើយកិច្ច ព្រមព្រៀងដែលបានចុះហត្ថលេខាជាមួយអធិរាជ ទី ឌីក ដោយគ្មានការយល់ព្រមពី ប្រទេសកម្ពុជានោះ គឺទុកដូចជាគ្មានតម្លៃឡើយ ។

ព្រះករុណា "នរោត្តម" ព្រះអង្គទទួលបាននូវការសន្យាមួយចំពោះបញ្ហានេះ ("ព្រះមហាក្សត្រកម្ពុជា" ទំព័រ២) ព្រះអង្គបានយាងចូលប្រទេសកម្ពុជាវិញនៅខែ តុលា ឆ្នាំ១៨៦៤ ដោយមានព្រះទ័យជឿជាក់ថា នឹងមានការប្រគល់ឱ្យមាតុភូមិ កម្ពុជា នៅពេលខាងមុខនូវខេត្តទាំង៣នោះ ។

ប៉ុន្តែនៅឆ្នាំ១៨៦៧ "ការបះបោររបស់ប្រជាជនកម្ពុជា ដើម្បីទាមទារឯករាជ្យ កូសាំងស៊ិន ដែលគាំទ្រដោយព្រះរាជវាំងរ៉េ" បាននាំឱ្យចារាំងកាន់កាប់នូវខេត្តទាំង៣ នេះ ហើយនឹងបានធ្វើឱ្យឯកចេញនូវការសន្យាដែលចារាំងបានធ្វើតាមសំឡេង របស់ឧត្តមនាវី de Lagrandière ចំពោះព្រះករុណា "នរោត្តម" និងបានធ្វើ ធ្វើ ថ្នង់ ចំពោះការតវ៉ាដ៏ឈឺចាប់របស់ "ព្រះករុណា នរោត្តម" ("ព្រះមហាក្សត្រកម្ពុជា" ទំព័រ ២) ។ ដូច្នេះការកាន់កាប់ខេត្តទាំងនេះ ដោយចារាំង គឺជាការរំលោភ ដីខ្លាំងក្លា និង ដោយចេតនាទៅលើអធិបតេយ្យភាព បូរណភាពទឹកដីនៃប្រទេសកម្ពុជា ។

ព្រះករុណា "ព្រះ នរោត្តម" ក្រោយពីព្រះរាជបេសកកម្មតិកត្តរដោយផ្ទាល់ ព្រះអង្គនោះមក ទ្រង់បានបញ្ជូនព្រះរាជបុត្ររបស់ព្រះអង្គ ព្រះនាម "យុគន្ធរ" ឱ្យ ទៅប្រទេសចារាំង ដើម្បីធ្វើការតវ៉ា ប្រឆាំង និងការរំលោភរបស់របបដែលក្លែង ខ្លួន ធ្វើជាអ្នកអាណាព្យាបាលផង, ហើយតវ៉ាប្រឆាំង និងការដាក់បញ្ចូល ជា ឧបសម្ព័ន្ធនៅប្រទេសចារាំងនូវខេត្តខ្មែរទាំងឡាយទៅកូសាំងស៊ិន ។

នៅក្នុងនិក្ខេបបទរបស់ព្រះអង្គដែលបានជូនទៅរដ្ឋាភិបាលនៃសាធារណរដ្ឋ ចារាំង ព្រះអង្គម្ចាស់ "យុគន្ធរ" ដោយរំលឹកអំពីកាលៈទេសៈនៃសន្ធិសញ្ញាឆ្នាំ១៨៦៤ និងឆ្នាំ១៨៩៧នោះ បានតវ៉ាយ៉ាងខ្លាំងក្លាប្រឆាំងនឹងការរំលោភអំណាចរបស់ អាណានិគម :

"...M.Doumer បានអញ្ជើញមក និងសង្គ្រោះព្រះមហាក្សត្រ... ដោយប្រើ សេចក្តីបង្គាប់ឆ្នាំ១៨៩៧, បានធ្វើឱ្យព្រះមហាក្សត្រ និងប្រជារាស្ត្រខ្មែរស្ថិតនៅក្នុង

ដែររបស់វេស៊ីដង់ជាន់ខ្ពស់ ដោយពុំមានការធានាណាមួយឡើយ, ហើយបណ្តោយឲ្យ ពួកគេ (ខ្មែរ) ទទួលរងឈឺចាប់ និងតូញត្រូវមកដល់សព្វថ្ងៃនេះ" ។

ការធ្វើតាមអំណាចចិត្តរបស់ប្រជាជាតិជាអ្នកការពារនេះ ក៏បានសំដែងចេញ ផងដែរចំពោះប្រជាជននៅកូសាំងស៊ិន ដែលពួកបារាំងបានបន្តកាន់កាប់រហូតដល់ ឆ្នាំ១៩៥៤ ហើយពួកគេបានចាកចេញទៅ ។ ព្រះមហាក្សត្រ "នរោត្តម" និង មហាក្សត្រដែលស្នងរាជ្យបន្តអំពីព្រះអង្គ បានតវ៉ាដោយទទួលបានការប្រឆាំង និងការប៉ះពាល់ដល់អធិបតេយ្យភាពនៃប្រទេសកម្ពុជានៅលើទឹកដីនេះ ។

III. ការតវ៉ា និងលក្ខខណ្ឌរបស់ប្រទេសកម្ពុជា នៅក្នុងរជ្ជកាលរបស់ព្រះករុណា "នរោត្តម សីហនុ" និងនៅក្នុងឱកាសនៃឯករាជ្យជាតិ

ភាពជាក់លាក់ អំពីការតវ៉ារបស់ប្រទេសកម្ពុជាចំពោះការកាន់កាប់ "កម្ពុជា ក្រោម" ដោយបារាំងបានបន្តធ្វើពីរជ្ជកាល "ព្រះបាទ នរោត្តម" មកដល់រជ្ជកាល ព្រះករុណា "នរោត្តម សីហនុ" ។ ព្រះមហាក្សត្រខ្មែរ មិនបានភ្លេចទាល់តែសោះ អំពីកាលៈទេសៈដែលបានបណ្តាលឲ្យកើតមានកូសាំងស៊ិន បារាំង និងកាលៈទេសៈ ដែលបានអនុញ្ញាតឲ្យបង្កើតអាណាព្យាបាលនៅលើទឹកដីកម្ពុជា ។ ព្រះអង្គអាចដឹង និងរំលឹកឡើងវិញក្នុងពេលដែលឱកាសទាំងឡាយបានលេចឡើង បង្ហាញនោះ ។

ព្រឹត្តិការណ៍ទាំងឡាយដែលបានបន្តពីការដុះឡើងនូវសង្គ្រាមលោកលើកទី២ បានធ្វើឲ្យព្រះករុណា "នរោត្តម សីហនុ" ធ្វើការអះអាងឡើងវិញ ជាមួយនិងកម្លាំង ថ្មី នៃអធិបតេយ្យភាពរបស់ប្រទេសកម្ពុជាលើទឹកដីកម្ពុជាក្រោម ។

១- នៅក្រោមការកាន់កាប់របស់ជប៉ុន : ព្រះករុណា "នរោត្តម សីហនុ" តាម

សេចក្តីប្រកាសថ្ងៃទី២៥ ខែមិថុនា ឆ្នាំ១៩៤៥ បានដាក់លក្ខខណ្ឌដោយច្រាកដប្រជា នៅលើសិទ្ធិរបស់រឿតណាមដែលបានប៉ះពាល់ទឹកដីកូសាំងស៊ិន ហើយនៅចំពោះ មុខគោលបំណងរបស់រឿតណាម ដើម្បីធ្វើឲ្យបានសម្រេចនូវការឯកភាពរបស់ខ្លួន

ដោយដាក់បញ្ចូលកូសាំងស៊ីនទៅក្នុងទឹកដីរបស់ខ្លួននោះ ព្រះអង្គបានលើកការស្នើ
បង្កើតគណៈកម្មការចម្រុះមួយ ដើម្បីកំណត់ព្រំដែនខ្មែរ-វៀតណាម ។

សេចក្តីស្នើនេះមិនត្រូវបានគេអើពើឡើយ, អាជ្ញាធរចារាំងមានបំណងរក្សាទុក
កូសាំងស៊ីន ធ្វើជាទឹកដីចារាំង ព្រំដែនដែលបានគូសជាឯកតោភាគី ដោយពួកគេ
(ចារាំង) ត្រូវបានរក្សាទុក, ហើយគឺដោយសារព្រំដែនដែលត្រូវបានគូសតាម
អំណាចចិត្តនេះ ហើយដែលបានបែងចែករហូតមកដល់សព្វថ្ងៃនូវប្រទេស
វៀតណាម និង ប្រទេសកម្ពុជា ។

២- ព្រះរាជសាររបស់ព្រះករុណា "នរោត្តម សីហនុ" ចុះថ្ងៃទី២០ មករា ១៩៤៨

ដោយព្រះអង្គបានដឹងថា ប្រទេសចារាំងនឹងប្រគល់ទៅតាមការស្នើរបស់អធិរាជ
ចាវដាយ ដែលមានបំណងបង្រួបបង្រួមនូវ Ky ទាំង៣ (កុងក្រីង, អណ្តាម, កូសាំង
ស៊ីន) នោះ ព្រះករុណា "នរោត្តម សីហនុ" នៅក្នុងព្រះរាជសារ ចុះថ្ងៃទី២០ មករា
ឆ្នាំ១៩៤៨ (ដែលត្រូវបានចម្លងឡើងវិញដូចខាងក្រោមនេះ) បានស្នើដល់ស្នងការ
ជាន់ ខ្ពស់ចារាំងនៅឥណ្ឌូចិន ដើម្បីឲ្យបានដឹងអំពីការចរចាទាំងឡាយដែលចារាំង
នឹងផ្តើមធ្វើជាមួយវៀតណាម ។...

ព្រះរាជសារចុះថ្ងៃទី២០ ខែមករា ឆ្នាំ១៩៤៨

របស់ព្រះករុណា ព្រះមហាក្សត្រនៃ ប្រទេសកម្ពុជា

លោកស្នងការជាន់ខ្ពស់,
ខ្ញុំមានកិត្តិយសធ្វើជូនលោក នូវព្រះរាជសារនេះ ដើម្បីសំដែងជូនលោកនូវ
បំណងដែលស្ថិតនៅក្នុងហឫទ័យរបស់ខ្ញុំជានិច្ច ហើយដែលខ្ញុំស្នើសុំលោកជួយ
បំពេញឲ្យបានសម្រេច ។

ខ្ញុំជឿថា ខ្ញុំមានការខ្វះខាតចំពោះករណីកិច្ចរបស់ខ្ញុំក្នុងការ ការពារដែលខ្ញុំត្រូវ ធ្វើចំពោះប្រជារាស្ត្រខ្ញុំ ។ ប្រសិនបើខ្ញុំស្ថិតនៅមិនអើពើចំពោះព្រឹត្តិការណ៍ទាំង ឡាយដែលបានប្រព្រឹត្តទៅនៅក្នុងរដ្ឋជិតខាង នៅក្នុងពេលបច្ចុប្បន្ននេះ និងជា ពិសេសនៅកូសាំងស៊ិន, ជាព្រឹត្តិការណ៍ដែលប្រជារាស្ត្រកម្ពុជា មួយភាគធំដែល បានរស់នៅ ចាប់តាំងពីយូរណាស់មកហើយ នៅក្នុងផ្នែកនៃឥណ្ឌូចិននេះ មានការ ចាប់អារម្មណ៍ ហើយដែលវាអាចនឹងមានផលអាក្រក់មិនអាចចៀសវាងបាននៅ លើវាសនាអនាគតរបស់ខ្លួនគេ ។

ដោយបានដឹងរហូតមកដល់ថ្ងៃនេះថា .: តើអ្វីទៅជាផលវិបាកនៃនយោបាយ ដែលនឹងកើតមាននៅក្នុងទេសភូមិជិតខាងនេះ? ចាប់ពីពេលនេះទៅ ខ្ញុំ យល់ ឃើញថា ខ្ញុំត្រូវតែមានធ្វើលក្ខខ័ណ្ឌស្តីអំពីការវិវត្តន៍នយោបាយនៅតាមបណ្តា ខេត្តនៅកូសាំងស៊ិន ដែលប្រជាជនខ្មែរជាអ្នកមានចំនួនគ្របដណ្តប់ ឬយ៉ាង ហោចណាស់ក៏មានបំណងចង់ដឹងនូវអ្វីដែលនឹងមកដល់នោះដែរ ។

អាណិកជនខ្មែរនៅកូសាំងស៊ិន បានប្រមូលគ្នាដើម្បីការពារផលប្រយោជន៍របស់ ខ្លួន ថែមទាំងនៅក្នុងក្របខ័ណ្ឌរដ្ឋាភិបាលកូសាំងស៊ិនបណ្តោះអាសន្នទៀតផង និង ម្យ៉ាងទៀតពួកគេហាក់ដូចជាបានបំពេញភារកិច្ចត្រឹមត្រូវតាមច្បាប់របស់ពួក គេ និងបំណងប្រាថ្នារបស់ពួកគេទៀតផង ។

ចំពោះរឿងហេតុបែបនេះ ខ្ញុំធ្លាប់បានគិតថា មិនត្រូវធ្វើអន្តរាគមន៍នោះទេ, គឺ ទុកឲ្យ ប្រទេសចារាំងបន្តតួនាទីរបស់ខ្លួនជាអ្នកអាណាព្យាបាលចុះ ។ ហើយពីកាល ណោះ គេមានជំនឿថា បើសិនជាខ្ញុំធ្វើអន្តរាគមន៍ និងធ្វើឲ្យជម្លោះនេះកាន់តែទុក ព្រួយ, ប៉ុន្តែខ្ញុំមិនបានចាត់ទុកថា ការអនុវត្តវាទរបស់ខ្ញុំ ត្រូវបានបកស្រាយថា ជា ការបោះបង់របស់ខ្ញុំនោះទេ ។ នៅក្នុងពេលព្រឹត្តិការណ៍ប្រកបដោយសោកនាដកម្ម បានប្រព្រឹត្តទៅនៅក្នុងប្រទេសកម្ពុជា នៅក្នុងអំឡុងខែមិនា ឆ្នាំ១៩៤៩ និងនៅក្នុង

ពេលដែលកិច្ចានុភាពរបស់ប្រទេសបារាំង ទទួលរងនូវការបញ្ឈប់មួយពេលនោះ ខ្ញុំបានមានឱកាសដើម្បីប្រកាសថា នៅក្នុងភាពជា យថាហេតុ សូមឲ្យប្រជាជាតិ ដ៏ធំជាមិត្ត នេះបញ្ឈប់ទាំងស្រុង និងបានទាមទារនូវសិទ្ធិដ៏ពិសិដ្ឋរបស់ព្រះរាជា- ណាចក្រកម្ពុជា ខ្មែរនៅលើបណ្តាខេត្តកូសាំងស៊ិនទាំងនេះ ដែលជនជាតិភាគ តិចខ្មែរមិនដែលឈប់មានសិទ្ធិជាពលរដ្ឋនោះទេ ។

ប្រសិនបើនៅក្នុងអត្ថបទផ្សេងៗត្រឹមត្រូវតាមបទបញ្ជា ទាំងខាងច្បាប់ព្រហ្ម ទណ្ឌ និងច្បាប់រដ្ឋប្បវេណី និងជាពិសេសនៅក្នុងមាត្រាមួយនៃសេចក្តីប្រកាសចុះ ថ្ងៃទី៩ ខែមិថុនា ឆ្នាំ១៩៣៤ ស្តីអំពីសញ្ជាតិខ្មែរ មាត្រាដែលត្រូវបានចម្លងឡើង វិញ នៅក្នុងក្រមរដ្ឋប្បវេណីកម្ពុជាត្រង់ជំពូកស្តីពីសញ្ជាតិ មហាក្សត្រអង្គមុនជាទី គោរពរបស់ខ្ញុំ បានអនុញ្ញាតឲ្យប្រទេសបារាំងមាននៅក្នុងក្រមសមាគមទាំងនេះ ហើយស្ថិតនៅក្នុងមហាគ្រួសារកម្ពុជាដែលគឺជាសិទ្ធិមួយស្ទើរតែដាច់ខាតនោះ ។ ព្រះអង្គបានធ្វើនៅក្នុងសេចក្តីស្នេហាដ៏ជ្រាលជ្រៅចំពោះប្រជាជាតិដ៏ធំជាអ្នកការ ពារនេះ ហើយនៅក្នុងការជឿជាក់ថា ប្រជាជាតិដ៏ធំនេះ មិនរំលោភនូវបុព្វសិទ្ធិណា មួយឡើយ ។ ព្រះអង្គបានដឹងថា ប្រជារាស្ត្ររបស់ព្រះអង្គ ថ្វីបើនៅឆ្ងាយពីទឹកដី កំណើត ក៏ដោយ ក៏មិនអាចរីករាយសប្បាយចិត្តក្នុងការរស់នៅក្រោមអាណា ព្យាបាល និង ការឧបត្ថម្ភគាំទ្ររបស់បារាំងបានដែរ ។

ប៉ុន្តែ ប្រសិនបើប្រជារាស្ត្រទាំងនេះត្រូវបានហៅនៅក្នុងអនាគតថាជាអ្នក ទទួលរងដោយសារព្រឹត្តិការណ៍ទាំងឡាយមកលើវាសនារបស់ខ្លួនឬក៏ផ្សេងទៀតនោះ ខ្ញុំនឹងប្រកាន់យកនូវ សិទ្ធិនៅក្នុងទេសកាលដូចគ្នានេះ ដើម្បីដឹងចំពោះការ អភិវឌ្ឍន៍នៃបទបញ្ជាដើម្បីធ្វើអន្តរាគម ។

ខ្ញុំសូមលោកស្នងការជាន់ខ្ពស់នៃសាធារណរដ្ឋជាទីគោរព មេត្តាពិនិត្យ ពិចារណាចំពោះលិខិតនេះដែលមិនមែនជាការអំពាវនាវដោយឥតវិន័យ នោះទេ

ប៉ុន្តែ គឺជាបំណងដ៏ភ្ញឺវក្ខា និងស្រួចស្រាល ដើម្បីការពារផលប្រយោជន៍នៃ
ប្រជារាស្ត្ររបស់ខ្ញុំទាំងមូល” ។

លិខិតនេះមានបំណុលកត់សម្គាល់ដូចតទៅនេះ

ក)- ព្រះករុណា "នរោត្តម សីហនុ" បានបញ្ជាក់យ៉ាងច្បាស់ថា ប្រសិនបើនៅ
ក្នុងពេលនោះ ព្រះអង្គ មិនអាចដាក់លក្ខខ័ណ្ឌចំពោះបញ្ហាខេត្តនៅកូសាំងស៊ិន
ដែលសមាសភាពខ្មែរជាអ្នកគ្រប់ដណ្តប់ទេនោះ ព្រះអង្គត្រូវតែដឹងអំពីការចរចា
ទាំងឡាយដែលចារាំងកំពុងតែចាប់ធ្វើជាមួយរឿកណាម ហើយដែលចារាំងពុំមាន
សិទ្ធិចាត់ចែងទឹកដីរបស់ប្រទេសផ្សេងទៀតនោះទេ ។

ខ)- ក្នុងនាមព្រះអង្គជាព្រះមហាក្សត្ររបស់ប្រជាជនកម្ពុជាទាំងអស់ ព្រះ
ករុណា "នរោត្តម សីហនុ" ត្រូវទាមទារសិទ្ធិដីពិសិដ្ឋរបស់ព្រះរាជាណាចក្រខ្មែរនៅ
លើបណ្តាខេត្តរបស់ព្រះអង្គនៅកូសាំងស៊ិន ដែលអាណិកជនខ្មែរជាអ្នកមានសិទ្ធិត្រឹម
ត្រូវតាមច្បាប់នៅលើទឹកដីនេះ មិនដែលចាត់បង់សិទ្ធិជាពលរដ្ឋនោះឡើយ ។

គ)- ព្រះករុណា "នរោត្តម សីហនុ" ចាត់ទុកប្រទេសចារាំងថាជាអ្នកអាណា
ព្យាបាល លើប្រទេសកម្ពុជាទាំងមូល ដោយរួមទាំងទឹកដី កូសាំងស៊ិន ដែលចារាំង
ត្រូវការពារប្រជារាស្ត្រខ្មែរ និងផលប្រយោជន៍របស់ពួកគេនៅ កូសាំងស៊ិន ។
ចារាំងមិនត្រូវរំលោភនូវ "បុព្វសិទ្ធិ" ទាំងនេះទេ ។

ឃ)- នៅទីបញ្ចប់ គេត្រូវតែកត់សម្គាល់ថា នៅក្នុងសម័យនោះ អំណាច
របស់អាជ្ញាធរចារាំងនៅលើប្រទេសកម្ពុជា គឺប្រើអំណាចផ្តាច់ការ ទាំងលើរាស្ត្រ
និងលើស្តេច ពីព្រោះនៅក្នុងពាក្យដែលប្រើនៅលើព្រះលិខិតរបស់ព្រះករុណា
នរោត្តម សីហនុ គឺមានលក្ខណៈសុភាពរមទម្ង ។

ប្រទេសចារាំង ក្រៅពីការជាប់អំពល់ជាមួយកម្ពុជា បានចុះហត្ថលេខាជាមួយ

ស្តេច ចាវដាយ នូវកិច្ចព្រមព្រៀងធានាសមុទ្រហាឡុង (d'Along Baie) នៅឆ្នាំ ១៩៤៩ ដោយទទួលស្គាល់គោលការណ៍សហភាពរបស់ Ky ទាំង៣ (តុងកិង, អណ្តាម, កូសាំងស៊ិន) ។

ព្រះករុណា "នរោត្តម សីហនុ" បានតវ៉ាប្រឆាំងនឹងកិច្ចព្រមព្រៀងទាំងនេះ ដោយចាត់ទុកជាមោឃៈនៅក្នុងព្រះរាជសារមួយចុះថ្ងៃទី១៨ ខែមិថុនា ឆ្នាំ១៩៤៨។

៣- ព្រះករុណា "នរោត្តម សីហនុ" តវ៉ាប្រឆាំង និងកិច្ចព្រមព្រៀងនៃធានាសមុទ្រហាឡុង (d'Along Baie)

ព្រះអង្គបានបញ្ជូនគណៈប្រតិភូមួយទៅតាមសង្កេតមើល, ម្យ៉ាងគឺចំពោះការពិភាក្សាដេញដោលរបស់សភាចារ្យ ស្តីអំពីច្បាប់ដែលទាក់ទងទៅនឹងការកែប្រែលក្ខន្តិកៈ កូសាំងស៊ិន និងការកាត់បញ្ចូលទៅឲ្យអណ្តាម ម្យ៉ាងទៀតគឺដើម្បីតវ៉ាប្រឆាំងការបញ្ចូលទឹកដីកម្ពុជា នៅកូសាំងស៊ិនទៅឲ្យអណ្តាម ។

៤- នៅក្នុងពេលចុះហត្ថលេខាលើសន្ធិសញ្ញា ចារាំង-ខ្មែរ ចុះថ្ងៃទី៨ ខែវិច្ឆិកា ឆ្នាំ១៩៤៩

ព្រះមហាក្សត្រកម្ពុជាបានប្រកាសយ៉ាងដាច់ខាតថា សន្ធិសញ្ញា នេះ មិនបានការអ្វីឡើយ ភាគីកម្ពុជា មិនព្រមលះបង់នូវ "សិទ្ធិ និងផលប្រយោជន៍របស់ខ្លួននៅលើ កូសាំងស៊ិន" នោះទេ ។

៥- លក្ខខណ្ឌទាំងឡាយ និងការតវ៉ានៅចំពោះមុខ ក្រុមប្រឹក្សាជាន់ខ្ពស់ របស់សហភាពចារាំង

នៅចំពោះមុខ ក្រុមប្រឹក្សាជាន់ ខ្ពស់របស់សហភាពចារាំង (សម័យប្រជុំថ្ងៃទី ២៩ និងថ្ងៃទី៣០ ខែវិច្ឆិកា ឆ្នាំ១៩៥១) លោក "ស៊ែន សាន" តំណាងនៃប្រទេសកម្ពុជាបានធ្វើអន្តរាគមន៍ដូចតទៅនេះ...

ក- លោក "ស៊ែន សាន" បានរំលឹកនៅចំពោះមុខនៃសន្និបាតនេះ អំពីបញ្ហា

ដែលស្ថិតនៅមិនទាន់ដាច់ស្រេច ហើយដែលប្រមុខរដ្ឋនៃប្រទេសកម្ពុជាមាន
ការចាប់អារម្មណ៍នោះ ពីទឹកដីកម្ពុជានៅ កូសាំងស៊ិន ។ លោក "ស៊ីន សាន"
បានទទួលអំពីលក្ខខណ្ឌទាំងឡាយដែលបានសំដែង និងធ្វើឡើងជាឧទ្ធារណ៍ ដោយ
ព្រះករុណា ព្រះមហាក្សត្រនៃប្រទេសកម្ពុជា និងរដ្ឋាភិបាលរបស់ខ្លួនស្តីអំពី "សិទ្ធិ
ត្រឹមត្រូវតាម ច្បាប់របស់ប្រទេសកម្ពុជានៅលើទឹកដី កម្ពុជាក្រោម" ។

ខ- លោក "ស៊ីន សាន" បានទទួលអំពីភាពចាំបាច់នៃគំនូសព្រំដែនមួយ ដែល
មានការព្រមព្រៀងពីភាគីទាំងឡាយ គឺព្រំដែនរួម និង "សិទ្ធិរបស់ខ្មែរនៅលើ
កូសាំងស៊ិន" ព្រមទាំងលក្ខន្តិកៈរបស់ប្រជាជនកម្ពុជានៅ "កម្ពុជាក្រោម" ។
ព្រំដែនបច្ចុប្បន្ន ត្រូវបានកំណត់ដោយបំពាន និងជាឯកតោភាគី ដោយប្រទេស
បារាំង ដែលជាមហាអំណាចអាណានិគមនៅក្នុងសម័យនោះ ។

គ- នៅទីបញ្ចប់លោក "ស៊ីន សាន" បានរំលឹកថា ប្រទេសបារាំងបានចូលរួម
ក្នុងសន្ធិសញ្ញា បារាំង-ខ្មែរ មួយតាមអត្ថន័យនៃញត្តិរបស់លោកឯកឧត្តម
"Defferre" និងដែលបោះឆ្នោតដោយសភាជាតិបារាំងនៅឆ្នាំ១៩៤៩ ដើម្បីផ្តល់
ការសម្រុះសម្រួលរបស់ខ្លួនក្នុងដោះស្រាយនូវបញ្ហាទាំងនេះបំពេញចិត្តប្រទេស
កម្ពុជា ។

៦- នៅសន្និសីទ ក្រុងហ្សឺណែវ ឆ្នាំ១៩៥៤

ការតវ៉ារបស់ខ្មែរត្រូវបានសរសេរនៅក្នុងកថាខ័ណ្ឌ ៧-១១ និង១២ នៃច្បាប់
បញ្ចប់ដែលបានចែងអំពីការគោរពបូរណភាពទឹកដីវៀតណាម ។

គណៈប្រតិភូខ្មែរបានស្នើយ៉ាងច្បាស់ចំពោះ សន្និសីទ ដើម្បីពិចារណាថា **ខ ទាំង
ឡាយខាងលើនេះ មិនបានរួមបញ្ចូលនូវការបោះបង់ហោលនូវ សិទ្ធិ និងផលប្រយោជន៍
ត្រឹមត្រូវតាមច្បាប់ដែលប្រទេសកម្ពុជា និងអាចធ្វើឲ្យមានផលចំពោះខេត្តមួយ
ចំនួននៅវៀតណាមខាងត្បូង ហើយដែលនៅក្នុងនោះ ប្រទេសកម្ពុជា បានពាក់តែង**

និងបានសរសេរនូវលក្ខខណ្ឌដ៏ជាក់លាក់ ជាពិសេសនៅក្នុងពេលនៃការចុះហត្ថលេខា សន្ធិសញ្ញា បារាំង-ខ្មែរ នៅថ្ងៃទី៨ ខែវិច្ឆិកា ឆ្នាំ១៩៤៩ និងនៅក្នុងអំឡុងពេលនៃ ការបោះឆ្នោតលើច្បាប់បារាំងដែលបានបញ្ចូល កូសាំងស៊ីន ទៅឲ្យរៀនណាម ។

ដូច្នេះចាប់តាំងពីការលុកលុយ កូសាំងស៊ីន ដោយពួកអណ្តាម និងរហូតដល់ ការកាន់កាប់របស់បារាំង និងចាប់ពីនោះមក រហូតដល់កិច្ចព្រមព្រៀង ក្រុង ហ្សឺណែវ បានបញ្ចប់នូវការកាន់កាប់នេះ ប្រទេសកម្ពុជា មិនបានឈប់ក្នុងការតវ៉ា ប្រឆាំងនឹងការរំលោភអធិបតេយ្យភាពកម្ពុជានៅលើទឹកដីនេះ ។

ពុំមានសកម្មភាព ឬក៏អំពើណាមួយត្រូវបានបង្ហាញអំពីការបោះបង់របស់ ប្រទេសកម្ពុជាចំពោះសិទ្ធិរបស់ខ្លួននោះទេ ។ សិទ្ធិទាំងនេះនៅតែស្ថិតនៅជានិច្ច ទោះបីជាមានការកែប្រែនូវលក្ខន្តិកៈកូសាំងស៊ីន ដោយមហាអំណាចបរទេសក៏ ដោយ ។

អធិបតេយ្យភាពរបស់ប្រទេសកម្ពុជានៅលើទឹកដី កូសាំងស៊ីន របស់ខ្លួន បាន ស្ថិតនៅពេញលេញ និងទាំងស្រុង (cf. 391 "កម្រងសំណួរទូទៅស្តីពីសិទ្ធិអន្តរជាតិ ដាក់តម្កល់នៅចំពោះមុខសមាគមនៃប្រជាជាតិ") ។

*
* * *

ប្រទេសបារាំង ទោះបីមានការតវ៉ារបស់ប្រទេសកម្ពុជាក៏ដោយ ក៏ (តាមច្បាប់ ផ្ទៃក្នុង) បារាំងបានប្រគល់ទៅឲ្យរៀនណាម ជាឯកតោភាគីនូវ ទឹកដីខ្មែរ នៅ កូសាំងស៊ីន ដែលបានដណ្តើមយកពីប្រទេសកម្ពុជាដោយកម្លាំងទ័ព រួចបង្កើតទៅ ជាអាណានិគម ។ ច្បាប់នេះគឺគ្មានតម្លៃឡើយ ទាំងចំពោះប្រទេសកម្ពុជា ក៏ដូចជា ចំពោះរៀនណាម ។ ប្រទេសបារាំងជាប្រទេសទី៣ មិនត្រូវចាត់ចែងទឹកដីរបស់ ប្រទេសផ្សេងៗទៀតនោះទេ ។ ច្បាប់បារាំងនៅក្នុងវិស័យនេះ មិនមែនប្រឆាំង

ប្រទេសកម្ពុជា ដែលបានរក្សានូវអធិបតេយ្យភាពរបស់ខ្លួនជាវិញ្ញាណដ៏ថ្លៃថ្លា នៅ កូសាំងស៊ិនឡើយ ។

ច្បាប់ចារឹកស្តីពីបញ្ហានេះ គឺជាច្បាប់មួយដែលទន្ទឹមនឹងការគ្មានតម្លៃនោះ ក៏ បានបណ្តាលឲ្យមានការរំលោភបំពានភាពទឹកដីនៃ ប្រទេស កម្ពុជា ផងដែរ ។ ដោយហេតុនេះ ច្បាប់នេះត្រូវបានផ្តន្ទាទោសដោយច្បាប់អន្តរជាតិ ។

នៅក្នុងសម័យ មហាសន្និបាត របស់ អង្គការសហប្រជាជាតិ លើកទីដប់ពីរ នៅ ឆ្នាំ១៩៥៧ និក្ខេបបទដែលមានចំណងជើងថា "និក្ខេបបទនៃប្រទេសកម្ពុជាស្តីអំពី ទឹកដីរបស់ខ្លួននៅរៀកណាមខាងត្បូង" ត្រូវបានប្រគល់ទៅឲ្យគណៈប្រតិភូរបស់ បណ្តាប្រទេសជាសមាជិក ។

នៅទីបញ្ចប់ព្រះអង្គម្ចាស់ "នរោត្តម សីហនុ" ព្រះប្រមុខរដ្ឋនៃប្រទេសកម្ពុជា បាន លើកឡើងបញ្ហានេះ នៅក្នុងកំឡុងនៃ មហាសន្និបាត លើកទីដប់ពីរ ទីដប់ប្រាំ និងទី ដប់ប្រាំមួយរបស់ អង្គការសហប្រជាជាតិ ។

នៅថ្ងៃទី២២ ខែកញ្ញា ឆ្នាំ១៩៦១ (សម័យប្រជុំលើកទី ១៦) ព្រះអង្គបាន ប្រកាសដូចតទៅនេះ គឺ :

"...កូសាំងស៊ិន បច្ចុប្បន្នរៀកណាមខាងត្បូង គឺជាទឹកដីមួយរបស់ប្រទេសកម្ពុជា ជាផ្នែកដែលកាន់កាប់ដោយអណ្តាម នៅក្នុងសម័យនៃការមកដល់ របស់ចារឹក នៅពាក់កណ្តាលនៃសតវត្សរ៍ទី១៩ ។ ពេលនោះប្រទេសចារឹក បានដាក់បញ្ចូលជា ឧបសម្ព័ន្ធយ៉ាងខ្លីនូវទឹកដីនេះដោយរួមទាំងខេត្តដែលមានវិវាទរវាងប្រទេសកម្ពុជា និងប្រទេសអណ្តាម និងបានយកធ្វើជាអាណានិគមមួយ បន្ទាប់មកធ្វើជាខេត្តមួយ របស់ចារឹក ជាមួយនិងកំណាងរាស្ត្រ ជ្រើសតាំងនៅក្នុងរដ្ឋសភាចារឹក ។

"នៅឆ្នាំ១៩៤៦-១៩៤៧ ប្រទេសបារាំង មានការប្រយុទ្ធប្រឆាំងអំពើបះបោរ របស់វៀតណាម ជាពិសេសមានសភាពខ្លាំងនៅភាគខាងជើងនោះ បានបង្កើត រដ្ឋាភិបាលបណ្តោះអាសន្នមួយ នៅវៀតណាមខាងត្បូង បន្ទាប់មកនៅឆ្នាំ១៩៤៨ ១៩៤៩ បានយាងចាវដោយ ជាអតីតអធិរាជ ដែលបានដាក់រាជ្យនៅក្នុងឆ្នាំ១៩៤៥ មកវិញ និងបានប្រកាសឲ្យធ្វើជាប្រមុខរដ្ឋ និងបានផ្ទេរទឹកដី កូសាំងស៊ិន ដែលបារាំង កំពុងកាន់កាប់ទៅឲ្យចាវដោយ ដោយមានការយល់ព្រមពីរដ្ឋសភាបារាំងផង ។

ព្រះមហាក្សត្រនៃព្រះរាជាណាចក្រកម្ពុជា បានក្លាយជាផ្លូវការប្រឆាំងនឹងការ ផ្ទេរទឹកដីនេះ ដែលនៅក្នុងនោះតាមគតិយុត្តិប្រទេសរបស់យើងនៅតែមាន សិទ្ធិនៅលើទឹកដីនោះ (ប៉ុន្តែ ជាការឥតប្រយោជន៍) ។

* ផលចាប់មិនទាន់មកដល់ អ្នកចាប់នៅជាសុខ,
ផលបុណ្យមិនទាន់មកដល់ អ្នកបុណ្យនៅជាទុក្ខ
"សេចក្តីសុខមាននៅក្នុងសេចក្តីទុក្ខ" ។

* អ្នករៀនដើម្បីប្រជាជាតិ ត្រូវយកផ្ទះប្រជាជាតិជាសាលារៀន ។

* ពិភពលោករមែងបើកផ្លូវ ឲ្យមនុស្សទាំងអស់គ្នា
ដែលមានបំណងចង់ទៅផ្លូវណា។ តាមសេចក្តីសម្រេចរបស់ខ្លួន ។

ជំពូកទី

ភស្តុតាងទាំងឡាយដែលបញ្ជាក់ថា កូសាំងស៊ិន ជារបស់ព្រះរាជាណាចក្រកម្ពុជា

នៅភាគខាងត្បូងបំផុតបង្គស់នៃឧបទ្វីបឥណ្ឌូចិន មានភស្តុតាងយ៉ាងច្រើនក្រៃ
លែង ស្តីពីកំណើតនៃប្រទេសខ្មែរ អំពីជីវិតរបស់ប្រជាជនកម្ពុជានៅកូសាំងស៊ិនអំពី
អតីតកាលរបស់ប្រជាជននេះ ជាមួយនឹងប្រាសាទជាប្រវត្តិសាស្ត្រ វត្តអារាម
ឈ្មោះរបស់អតីតខេត្តទាំងឡាយ និងឈ្មោះរបស់ភូមិទាំងឡាយដែលប្រមូលចង
ក្រង ជួនកាលដោយអ្នកប្រវត្តិសាស្ត្រ ជួនកាលដោយផ្នែកការងារផ្លូវការនានា
បានបន្ថែមទៅលើទង្វើករណីប្រវត្តិសាស្ត្រ និងគតិយុត្តិ ដើម្បីបញ្ជាក់អះអាងអំពី
អធិបតីភាពរបស់ប្រទេសកម្ពុជានៅលើខេត្តទាំងឡាយនៅកម្ពុជាក្រោម ។

ការរៀបរាប់របស់អ្នកដំណើររបរទេសដំបូងៗដែលមកប្រទេសកម្ពុជា និងគំនូរ
ផែនទីជាច្រើនរបស់អតីតប្រទេសខ្មែរ ក៏ស្របគ្នាទៅនឹងភស្តុតាងទាំងឡាយ
ដែលមិនអាចប្រកែកបានថា កូសាំងស៊ិន គឺជាទឹកដីរបស់កម្ពុជានោះ ។

- សូមមើលភស្តុតាងជាបន្តបន្ទាប់ដូចតទៅនេះ
- ១- ភស្តុតាងទាំងឡាយដែលប្រមូលបានដោយអ្នកដំណើរអឺរ៉ុបលើកដំបូង និង
អតីតផែនទីភូមិសាស្ត្រ
- ២- ប្រជាជនខ្មែរនៅកម្ពុជាក្រោម

ផ្នែកទី១

កស្កុតរាងរំលាយដែលប្រមូលបានដោយពួកអ្នកដំណើរទី១ និងអតីត ផែនទីភូមិសាស្ត្រនៃអាស៊ីអាគ្នេយ៍

ប្រវត្តិសាស្ត្រដែលបានសិក្សានៅជំពូកទី១ បានឲ្យដឹងថា ចាប់តាំងពីសតវត្សរ៍ ទី១ នៃគ្រិស្តសករាជ ប្រជារាស្ត្រខ្មែរបានតាំងទីលំនៅ នៅទឹកដីកម្ពុជាក្រោម (រឿតណាមខាងត្បូង បច្ចុប្បន្ននេះ) ដែលនៅក្នុងសម័យនោះ ហៅថា "ហ្វូណន" ។ កេរដំណែលនៃទីក្រុង សមុទ្រ អុកអែវ (Oc. Eo) គឺជាសក្ខីភាពបង្ហាញស្រាប់ ។

ហ្វូណន បានយកឈ្មោះជាបន្តមកទៀតថា "កម្ពុជាក្រោម" និងរក្សារហូតមក ដល់បច្ចុប្បន្ននេះ ដោយសារមូលហេតុនៃភូមិសាស្ត្រ និងជាតិពន្ធ និងប្រហែលជា ត្រូវបានបកប្រែតាមអត្ថបទដោយពាក្យបារាំងថា "Bas-Cambodge" (កម្ពុជា ក្រោម) ។ អត្ថបទចាស់ៗរបស់ចិន គឺមានសភាពជាក់លាក់ដែលបង្ហាញថា ទឹកដី ទាំងនេះគឺជារបស់ព្រះមហាក្សត្រអង្គរ ជាពិសេសឯកសារនិក្ខេបបទដ៏ល្បីល្បាញ របស់អ្នកដំណើរចិន "ជឿវតាក្វាន់" (Tchéou Ta Kouan) ។

កំណត់ត្រារបស់ "ជឿវតាក្វាន់" ត្រូវបានបញ្ជាក់ និងអះអាងដោយការរៀបរាប់ របស់ជនជាតិ អេស្ប៉ាញ៉ុល និងជនជាតិ ព័រទុយហ្គេ ដែលជាជនអឺរ៉ុបដំបូងបំផុត បានមកដល់ប្រទេសកម្ពុជា ។

នៅទីចុងក្រោយគឺផែនទីអាស៊ីអាគ្នេយ៍ជាច្រើនដែលបានរៀបចំឡើងនៅ សតវត្សរ៍ទី១៦ ទី១៧ និងទី១៨ បានធ្វើឲ្យលេចឡើងដោយឥតសង្ស័យនូវ ព្រះរាជាណាចក្រ "Camboja" នៅក្នុងភាគដីដំបូង និងនៅខាងត្បូងបំផុត (នៅមាត់សមុទ្រទាំងអស់) នៃឧបទ្វីបឥណ្ឌូចិន ។ ដែលនៅក្នុងសម័យនោះ ទឹកដីរឿតណាមហៅថា "តុង កឹង" មានព្រំប្រទល់រហូតដល់ទន្លេក្រហម ។

I. ផែនទីចាស់ៗ និងដើមកំណើតនៃពាក្យកូសាំងស៊ិន

គេបានបកស្រាយដោយរបៀបផ្សេងៗគ្នានូវពាក្យ "កូសាំងស៊ិន" អ្នកខ្លះនិយាយថា ពាក្យនេះ គឺជាពាក្យអណ្តាម និងអាចត្រូវបានបកប្រែថា "អ្នកស្រី ជិន សុំ" "Madame Chin demande" (Cô Chin Xin) ដោយរំលឹកអំពីការសុំរបស់ម្ចាស់ក្រូតិអណ្តាម មហេសីរបស់ព្រះបាទ ជ័យជេដ្ឋាទី២ ដើម្បីឲ្យទទួលបានពីស្តេចអង្គនេះនូវការអនុញ្ញាតដើម្បីបង្កើតគ្រឹះស្ថានជំនួញនៅខាងត្បូងប្រទេសកម្ពុជា ជាពិសេសគឺនៅសាយហួន ។

ការបកស្រាយនេះ គឺជាការភាន់ច្រឡំ ។ ពាក្យថា "កូសាំងស៊ិន" បានកើតមាននៅមុនការបង្កើត អាណាចក្រ អណ្តាម ។ ពាក្យនេះមិនមានន័យថា កម្ពុជាក្រោមនោះទេ ។ ពាក្យនេះបានចង្អុលបង្ហាញនូវទឹកដីមួយដែលស្ថិតនៅចន្លោះប្រទេសចំប៉ាខាងត្បូង ជួរភ្នំអណ្តាមនៅខាងលិច និងកុងកឹងនៅខាងជើង ដែលបើប្រមាណទៅគឺមួយផ្នែកនៃកុងកឹង និងមួយផ្នែកនៃ រឿតណាមកណ្តាល (អណ្តាម) ។

ផែនទីចាស់ៗខ្លះ បញ្ជាក់ថា "កូសាំងស៊ិន" គឺជាដែនដីសណ្តទាំងអស់នៃកុងកឹង អ្នកផ្សេងៗទៀតជាច្រើនបានបង្ហាញថា "កូសាំងស៊ិន" ឬ Cochin Chine មិនត្រាន់តែស្ថិតនៅទឹកនៃកុងកឹងកម្ពុជាក្រោមប៉ុណ្ណោះទេ ប៉ុន្តែស្ថិតនៅមួយផ្នែកនៃឆ្នេរសមុទ្រអណ្តាម (ចាប់តាំងពីដីសណ្តនៃកុងកឹងរហូតដល់ វ៉េ គឺថា រហូតដល់ព្រំប្រទល់នៃអតីត ចំប៉ា) ។

ផែនទីទាំងនេះ ត្រូវបានគេចម្លងឡើងវិញនៅក្នុង "អាណាចក្រអាណានិគមបារាំង" (E.C.F) សៀវភៅបោះពុម្ពផ្សាយនៅឆ្នាំ១៩២៩ នៅក្រោមការដឹកនាំរបស់លោក Georges Maspéro ។ ភាគច្រើនបានចងឈ្មោះតែមួយ គឺ "Camboja" នៅអាស៊ីអាគ្នេយ៍ ។

១- ផែនទីសណ្តចិន គូរដោយជនជាតិ ព័រទុយហ្គេ ម្នាក់ បានចេញនៅឆ្នាំ ១៩៦០

(E.C.F ទំព័រ១២២ រូប ៧១) ។ គេបានឃើញ :

- "កូសាំងស៊ីណា" (Cochin china) នៅទឹកនៃឆ្នេរសណ្តតុងកឹង

- "Camboja" នៅក្នុងភាគខាងត្បូងនៃឧបទ្វីបឥណ្ឌូចិន ។

២- ដែនទឹកឥណ្ឌូចិន ឥណ្ឌាខាងកើត ដកស្រង់ពីសៀវភៅដែនទឹកមិសាស្ត្រ Urtelina នៅឆ្នាំ១៥៩៣ (ជំនួយស្មារតីឯកសាររបស់ក្រសួងការបរទេសនៃប្រទេសកម្ពុជាស្តីអំពីជនជាតិភាគតិចកម្ពុជា) (A.M. Minaf) ។

៣- ដែនទឹកឥណ្ឌាខាងកើត ដកស្រង់ពីសៀវភៅដែនទឹកមិសាស្ត្រ Morentôr, ឆ្នាំ១៦២៨ (A.M. Minaf) ។

៤- ដែនទឹកឥណ្ឌូចិន បោះពុម្ពផ្សាយនៅឆ្នាំ១៦៣៨ ហើយលោក Jean Jeanson នៅក្នុង "Nieu Wen Atlas Ost Verelt beschryvinge" (ទំព័រ ១២៧ រូប៧៣ E.C.F) ។

៥- ដែនទឹករបស់ Père Alexandre de Rhodes, 1650 (A.M. Minaf)

៦- ដែនទឹក "ព្រះរាជាណាចក្រសៀម" បោះពុម្ពផ្សាយនៅឆ្នាំ១៧១៤ ដោយ Père Placide (E.C.F ទំព័រ១១៦) ។

គេបានឃើញ :

- "ឈូងសមុទ្រកូសាំងស៊ីន" នៅកន្លែងឈូងសមុទ្រ តុងកឹង បច្ចុប្បន្ន

- "កូសាំងស៊ីន ព្រះរាជាណាចក្រ" ឆ្នេរសមុទ្រអណ្តាមទាំងអស់ និង "តុងកឹង" ខាងជើង

- "ព្រះរាជាណាចក្រកម្ពុជា" នៅភាគខាងត្បូងទាំងអស់ និង "ចំប៉ា" ខាងកើត ។

៧- ដែនទឹកឥណ្ឌូចិន ដកស្រង់ពីសៀវភៅដែនទឹកប្រវត្តិសាស្ត្ររបស់ Guen-deville (1713-1719) (E.C.F) ។

- ការចង្អុលបង្ហាញដូចគ្នា

៨- ផែនទីឥណ្ឌូចិនដោយ Robert 1717 (E.C.F ទំព័រ១១៦) ។

៩- ផែនទីឥណ្ឌូចិន បោះពុម្ពផ្សាយដោយ Durville នៅឆ្នាំ 1755 (ជាភាសាអង់គ្លេស) (E.C.F) ។

គេបានឃើញ :

- "ព្រះរាជាណាចក្រកម្ពុជា" មួយភាគធំនៅភាគខាងត្បូងនៃឧបទ្វីបឥណ្ឌូចិន និងយ៉ាងទូលាយនៅភាគខាងជើង ។

- "Ciampa" មួយភាគតូចនៅខាងកើតកម្ពុជាក្រោម ។

- "Cakinchina" ជួរភ្នំអណ្តាមទាំងអស់ ។

១០- ផែនទី "ប្រទេសឥណ្ឌានៅខាងនាយទន្លេ Gange" រៀបចំគូរឡើងសម្រាប់ ប្រវត្តិសាស្ត្រទូទៅរបស់អ្នកដំណើររបស់ La Harpe ។

- "ព្រះរាជាណាចក្រកម្ពុជា" ភាគខាងត្បូងទាំងអស់នៃឥណ្ឌូចិន, "កូសាំងស៊ិន" ស្ថិតនៅខាងជើង ។

១១- "ផែនទីឥណ្ឌូចិន" បោះពុម្ពផ្សាយនៅឆ្នាំ១៨៥០ នៅក្នុងសៀវភៅ "L'Univers, ជប៉ុន - ឥណ្ឌូចិន - ស្រីលង្កា" នៅ Firmin Didot នៅក្រោមចំណងជើង "អាណាចក្រភូមា" កែតម្រូវនៅតុបចម្លាក់ ។

- គេបានរកឃើញជាលើកទី១ នូវពាក្យ "ឥណ្ឌូចិន" ប៉ុន្តែពាក្យ "CAM-BODJE" កាន់កាប់នៅភាគខាងត្បូងនៃឥណ្ឌូចិន ។

- កូសាំងស៊ិន បានលាតសន្ធឹងនៅលើឆ្នេរសមុទ្រ អណ្តាម ផែនដីសណ្តតូចក៏ដទៅ ។ វាបានបង្ហាញឲ្យឃើញច្បាស់នៅក្នុងផែនទីទាំងនេះ និងផែនទីជាច្រើនដទៃទៀតថា រហូតដល់ឆ្នាំ១៨៥០ គេបានស្គាល់ឈ្មោះ តែមួយគត់ គឺឈ្មោះ "Camboia" ឬ "Camboje" "Camboja" កម្ពុជាភាសាខ្មែរដើម្បីកំណត់ប្រទេសដ៏ធំមួយនៅអាស៊ីអាគ្នេយ៍គឺ "ព្រះរាជាណាចក្រខ្មែរ" ។

ចំណែក "កូសាំងស៊ិន" វិញ គឺវាដំណាច់ឲ្យរដ្ឋដីតូចមួយ ស្ថិតនៅចន្លោះ តុងកីង ខាងជើង ចំប៉ា នៅខាងត្បូង និងជួរភ្នំ អណ្ណាម នៅខាងលិច គឺថានៅតាមបណ្តោយ នៃឆ្នេរសមុទ្រ អណ្ណាម ។

ដូច្នេះ វាច្បាស់ណាស់ថា គឺពួកបារាំងដែលបានផ្លាស់កន្លែង "កូសាំងស៊ិន" ពី ជើងទៅត្បូង នៅកន្លែង "កម្ពុជាក្រោម" ។

ដែនទឹកដីចំនួនចុងក្រោយ ដែលបានចុះឈ្មោះដ៏ត្រឹមត្រូវនៃប្រទេស "Camboja" និង "កូសាំងស៊ិន" នៅកន្លែងពិតប្រាកដរបស់ខ្លួនដែលមានកាលបរិច្ឆេទនៅ ឆ្នាំ១៨៥០ គឺថានៅមុនការតាំងនៅរបស់បារាំងនៅឥណ្ឌូចិនដែលបានចាប់ផ្តើម នៅក្នុងឆ្នាំ ១៨៥៨ ។

គឺប្រទេសបារាំងដែលបានបង្កើតការបែងចែកជា ៣ផ្នែកនៃអាណាចក្រ អណ្ណាម គឺ តុងកីង អណ្ណាម និង កូសាំងស៊ិន ។ ដោយបន្ថែមទៅលើឈ្មោះទាំង៣ ទៅលើ ប្រទេសពីរផ្សេងទៀត គឺប្រទេសកម្ពុជា និងឡាវ នោះ បារាំងបង្កើតបាននូវ "ឥណ្ឌូចិន បារាំង" ។

បារាំង បានពង្រឹង "Camboja" ដែលមានប្រទេសកម្ពុជាបច្ចុប្បន្ន និងកម្ពុជាក្រោមទៅជាប្រទេសដីតូចមួយដែលមានផ្ទៃដី ១៨១.០៣៥គម^២ ដោយលុបចោល កម្ពុជាក្រោមនៅខាងត្បូង ធ្វើដូច្នេះបារាំងបង្កើតបាននូវគ្រប់ផ្នែកទាំងអស់នៃ "កូសាំងស៊ិន មួយទៀតដែលជារបស់បារាំង ។ ក្នុងពេលជាមួយគ្នានេះ បារាំង បានលុប បំបាត់ឈ្មោះ "កូសាំងស៊ិន" នៅទិសភ្នំសាន ដើម្បីដាក់ជំនួសឈ្មោះតែមួយគត់គឺ "អណ្ណាម" ។ ដូច្នេះប្រទេសបារាំងបានកែប្រែនូវរូបសណ្ឋាននយោបាយ របស់អាស៊ី អាគ្នេយ៍ដែលត្រូវបានរស់នៅដោយពូជសាសន៍ មន-ខ្មែរ ភាគច្រើន ចំណែកប្រជាជន អណ្ណាម និងប្រជាជនផ្សេងៗទៀត គឺគ្រាន់តែជាជនអន្តោ ប្រវេសន៍តែប៉ុណ្ណោះ ។

លោក Henri Aurillac បានបញ្ជាក់អះអាងនូវយោបល់នេះ ហើយនៅក្នុងឆ្នាំ

១៨៧០ នៅក្រោយពេលការកាន់កាប់ដោយ អណ្តាម និងភាគខាងកើតកូសាំងស៊ិន
នោះមក លោកបានសរសេរនៅក្នុងសៀវភៅ "កូសាំងស៊ិន អណ្តាម ម៉យ កម្ពុជា"
(បណ្ណាល័យជាតិ Côte 4695) :

"អាណាចក្រអណ្តាម មានចំណែកធម្មជាតិធំៗបីស្ថិតនៅចន្លោះ ៩ និង ២២
អង្សានៃរយៈទទឹងខាងជើងគឺ កម្ពុជា និង អណ្តាម បច្ចុប្បន្នហៅថា កូសាំងស៊ិន
ចារាំង កូសាំងស៊ិន ពិតប្រាកដហៅថា តុងកីង" ។

ដូច្នេះលោក H.Aurillac បានបញ្ជាក់ មាន កូសាំងស៊ិនពីរ គឺ កូសាំងស៊ិន
ចារាំង ដែលគាត់ហៅថា "កម្ពុជា អណ្តាម" និង "កូសាំងស៊ិន ពិតប្រាកដ" ។
ចំពោះផ្នែកទាំងពីរនេះ គាត់បានបន្ថែម តុងកីង ដើម្បីចង្អុលបង្ហាញអាណាចក្រ
អណ្តាម ។

ដូច្នេះ វាច្បាស់ណាស់ ចំពោះលោក H. Aurillac ដែលថា "កូសាំងស៊ិន"
ពិតប្រាកដនេះ គឺ អណ្តាម ដែលគាត់បានចង្អុលបង្ហាញថា ជាទឹកដីមួយដែលស្ថិត
នៅចន្លោះ តុងកីងខាងជើង និង កម្ពុជាក្រោម... នៅលើឆ្នេរសមុទ្រ អណ្តាម
ទាំងអស់ ។ ចំណែក កម្ពុជា-អណ្តាម ដែលគាត់បានចង្អុលបង្ហាញនៅក្រោមឈ្មោះ
"កូសាំងស៊ិន ចារាំង" នោះ គឺគ្មានអ្វីក្រៅពី "កម្ពុជាក្រោម" នោះទេ ។

ហេតុអ្វីបានជាមានឈ្មោះ "កម្ពុជា អណ្តាម" ?

ពីព្រោះថា លោក H. Aurillac ក៏ដូចជាចារាំងដទៃទៀតដែរ នៅក្នុង
សម័យនោះ បានស្គាល់ថា "កម្ពុជា អណ្តាម" នេះ គឺជារបស់ព្រះរាជាណាចក្រខ្មែរ ។
លោក Aurillac ថែមទាំងបានបញ្ជាក់ថា "ខេត្ត បៀនហ្វា" ត្រូវបានប្រគល់ដោយ
ខុសច្បាប់ទៅឲ្យប្រទេសចារាំងដោយអធិរាជ "ទី ឌីក" តាមសន្ធិសញ្ញាចុះថ្ងៃទី៩
ខែមិថុនា ឆ្នាំ១៨៦២ ដែលជា "ខេត្តដ៏ល្អបំផុតរបស់ប្រទេស កម្ពុជា អណ្តាម" ។

II. ភស្តុតាងទាំងឡាយដែលប្រមូលបានដោយជនជាតិ អេស្ប៉ាញ៉ុល និង ព័រទុយហ្គេ

ការចង្អុលបង្ហាញដែលមាននៅក្នុងផែនទីដែលបាននិយាយនៅក្នុងកថាខ័ណ្ឌទី១ នៃផ្នែកនេះ គឺដូចគ្នាបេះបិទទៅនឹងការរៀបរាប់នូវហេតុការណ៍ទាំងឡាយដោយជនជាតិ ព័រទុយហ្គេ និង អេស្ប៉ាញ៉ុល ដែលជាអ្នកដំណើរអឺរ៉ុបមកដល់កម្ពុជាដំបូងបំផុត ។

បើតាមលោក Charles Lemire បានឲ្យដឹង នៅក្នុង "របាយការណ៍ កាលប្បវត្តិ..." លោកបានឲ្យដឹងថា គឺ ពួកព័រទុយហ្គេ ដែលបាននាំយកទៅនូវប្រវត្តិសាស្ត្ររបស់ប្រទេស កម្ពុជា" ។

ប្រវត្តិសាស្ត្រទាំងនេះត្រូវបានបំផ្លាញដោយពួក សៀម ។ នៅឆ្នាំ ១៥៥៣ លោក Charles Lemire (របាយការណ៍ទំព័រ ៨) បាននិយាយថា "ប្រវត្តិសាស្ត្រនៃទំនាក់ទំនង ខ្មែរ-ថៃ បានពន្យល់អំពីមូលហេតុដែលឯកសារប្រវត្តិសាស្ត្រទាំងនោះត្រូវបានបំផ្លាញ ។ បញ្ហា "ខេត្ត ចាត់ដំបង", "អង្គរ" ហើយថ្មីបំផុតនេះ "ព្រះវិហារ" ដែលនៅក្នុងនោះ តុលាការអន្តរជាតិនៃយុត្តិធម៌បានផ្តល់យុត្តិធម៌ដល់ព្រះរាជាណាចក្រកម្ពុជា (សាលដីកាចុះថ្ងៃទី១៥ ខែមិថុនា ឆ្នាំ១៩៦២) បញ្ជាក់នូវយោបល់ដែលនៅក្នុងនោះថាប្រទេសថៃ មិនបានគោរពតាមភស្តុតាងពីអតីតកាលឡើយ ។

ជនជាតិ ព័រទុយហ្គេ ដំបូងបានមកដល់ ប្រទេស កម្ពុជា នៅក្នុងឆ្នាំ ១៥១១ ។ លោក B.P.Groslier បានរាយការណ៍អំពីព្រឹត្តិការណ៍នៅ "អង្គរ និងប្រទេសកម្ពុជា ក្នុងសតវត្សរ៍ទី១៦ ។ តាមប្រភពរបស់ជនជាតិ ព័រទុយហ្គេ និង អេស្ប៉ាញ៉ុល" នៅឆ្នាំ ១៥១១-១៥១២ ឯកអគ្គរដ្ឋទូត ព័រទុយហ្គេ បានរាយការណ៍អំពីបេសកកម្មរបស់ខ្លួនទៅឲ្យព្រះមហាក្សត្រ ព័រទុយហ្គេ, គេបានរៀបរាប់អំពីប្រទេស "Camboja" នៅក្នុងចំណោមប្រទេសទាំងឡាយដែលពួកគេទើបនឹងបានចូលទៅដោយចេញពី

ម៉ាឡាកា ។ គឺជាលើកទី១ហើយ ដែលគេបាននិយាយអំពី ប្រទេស កម្ពុជា នៅអឺរ៉ុប។
ការនិយាយបន្ត បានស្ថិតនៅក្នុងលិខិតមួយចុះថ្ងៃទី៨ ខែមិថុនា ឆ្នាំ១៥១៣
របស់ លោក Emmanuel ទៅឲ្យ Pope Leon ទី១០ បោះពុម្ពផ្សាយនៅទីក្រុងរ៉ូម
(អង្គរ និងប្រទេសកម្ពុជានៅសតវត្សរ៍ទី១៦ ទំព័រ ១៤២) ។ លិខិតនេះបានចែងថា
"... បេសកជនរបស់ព្រះមហាក្សត្រនៃប្រទេសកម្ពុជា ដែលជាព្រះមហាក្សត្រដ៏
ខ្លាំងបំផុតមួយអង្គ រវាងជនជាតិម៉ូន (ប្រជាជនប្រទេសម៉ូនីតានី) នៅលើដី និង
នៅលើសមុទ្រ..." ។

សៀវភៅ "le Suma Orientale" របស់លោក Tomé Pires គឺជាសៀវភៅ
អេស្ប៉ាញ លើកដំបូងដែលបានផ្តល់នូវការកត់សម្គាល់មួយស្តីអំពីប្រទេសកម្ពុជា ។
B.P. Groslier (ទំព័រ ១៤៣ និងទំព័របន្តបន្ទាប់) បានផ្តល់នូវការបកប្រែដូចតទៅ
"F° 138 r° ព្រះរាជាណាចក្រ Camboja ។

"ដោយចាកចេញពីសៀម (Syam) ឆ្ពោះទៅចិន (Chyna) នៅតាមមាត់
សមុទ្រ គេឃើញមានព្រះរាជាណាចក្រ Camboja ដែល (ដោយដើរតាម) ទិស
ដៅដូចគ្នានេះ គេបានទៅដល់ចំបាំង ។ ព្រះមហាក្សត្រអង្គនេះ គឺជាអ្នកមិនជឿគ្រិស្ត
សាសនា និងជាអ្នកចំបាំង ។ ប្រទេសរបស់ព្រះ អង្គ (បានលាតសន្ធឹង) ទៅឆ្ងាយពី
ខាងក្នុងទឹកដីរបស់ប្រទេសទៅទៀត ។ ព្រះអង្គកំពុងធ្វើសង្គ្រាមជាមួយពួក Brema
និងជាមួយពួកសៀម និងជួនកាលជាមួយប្រទេសចំបាំងផងដែរ ហើយព្រះអង្គមិន
ស្ថិតនៅក្រោមអំណាចរបស់អ្នកណាម្នាក់ឡើយ ។ ប្រជារាស្ត្រ Camboja គឺជា
អ្នកចំបាំង" ។

ការពិពណ៌នានេះ គឺត្រឹមត្រូវណាស់ ។ គឺវាស្របទៅតាមការចង្អុលបង្ហាញដែល
មាននៅក្នុងផែនទីផ្សេងៗដែលបានរៀបរាប់មកហើយនេះ ។ ដោយបានអាននូវរឿង
និទានពិតរបស់ជនជាតិ អេស្ប៉ាញល នេះ គេឃើញថា ឆ្នេរសមុទ្រទាំងអស់
www.elibraryofcambodia.org

(ចាប់ពី ឈូងសមុទ្រសៀមទៅដល់ប្រទេសចំប៉ា ផ្នែកខាងត្បូងប្រទេសអណ្ណាម) គឺស្ថិតនៅក្នុងទឹកដីខ្មែរ ។ អ្នកនិពន្ធបញ្ជាក់ថា ដោយចាកចេញពីប្រទេសសៀម ក្នុងទិសដៅឆ្ពោះទៅប្រទេសចិន នៅតាមបណ្តោយឆ្នេរសមុទ្រ គេបានទៅដល់ប្រទេសកម្ពុជា ។ អ្នកនិពន្ធបន្ថែមថា ហើយនៅក្នុងទិសដៅតែមួយនេះ គេបានទៅដល់ប្រទេសចំប៉ា ។

វាប្រាកដណាស់ថា ផ្លូវដែលធ្វើដំណើរដោយអ្នកដំណើរជនជាតិ អេស្ប៉ាញ៉ុល ម្នាក់នេះ បានឆ្លងកាត់តាមឆ្នេរសមុទ្ររបស់ខ្មែរទាំងអស់គឺថា ទៅជិតដល់ កម្ពុជាក្រោម ។

ដូច្នេះគឺខុសទាំងស្រុងក្នុងការអះអាងថា ឆ្នេរសមុទ្រទាំងអស់នៃ កម្ពុជាក្រោម គ្មានមនុស្សនៅនោះ ។ នៅសតវត្សរ៍ទី១៦ រាជអាជ្ញាធរកម្ពុជា កាន់កាប់ទឹកដីកម្ពុជាក្រោមដែលប្រជាជនភាគច្រើន គឺជាប្រជាជនខ្មែរ ។ **ព្រះមហាក្សត្រមិននៅក្រោមអំណាចអ្នកណាទាំងអស់ ហើយប្រជាពលរដ្ឋកម្ពុជា គឺជាអ្នកចំបាំង** ។ នេះជាការសរសើររបស់អ្នកដំណើរ អេស្ប៉ាញ៉ុល ។

អ្នកដំណើរម្នាក់ទៀតឈ្មោះ "Pinto" បានទៅដល់ឆ្នេរសមុទ្រខាងកើតនៃឧបទ្វីបឥណ្ឌូចិន និងមាត់ទន្លេមេគង្គនៅក្នុងឆ្នាំ ១៥៤០ និង ១៥៥៣ ។ អ្នកដំណើររូបនេះបានកំណត់ឈ្មោះមាត់ទន្លេមេគង្គថា ជា "រចាំងនៃប្រទេស Camboja" ។

តាមលោក Georges Maspéro (អាណាចក្រខ្មែរទំព័រ ៦០) បានឲ្យដឹងថា ព្រះមហាក្សត្រខ្មែរ "ព្រះបាទ ពញាតន់ ១៥៩៥" ថែមទាំងបានប្រទានរង្វាន់ដល់ជនជាតិ អេស្ប៉ាញ៉ុល ពីរនាក់គឺលោក Blaz Ruiz Castilla និងលោក Diégo Beloso ដែលបានជួយព្រះអង្គឲ្យដណ្តើមរាជបល្ល័ង្កពីស្តេចដណ្តើមរាជបល្ល័ង្កមួយអង្គរបស់ប្រទេសកម្ពុជា (ស្តេចរាមាជើងព្រៃ) ។ ព្រះមហាក្សត្រ "ពញាតន់" បានតែងតាំងលោក Blaz Ruiz Costilla ជាចៅហ្វាយខេត្តទ្រាំង (សុកត្រាំង) ហើយ

លោក Diégo Beloso ជាចៅហ្វាយខេត្តបាភ្នំ ។

មានជនជាតិ ព័រទុយហ្គេ ជាច្រើននាក់ បានរស់នៅជាស្ថាពរនៅប្រទេសកម្ពុជា។
មានជនជាតិ ព័រទុយហ្គេ មួយចំនួនមានកូនចៅរក្សាឈ្មោះឪពុកជាឈ្មោះ ព័រទុយ-
ហ្គេ ជានិច្ច ។ លោក Charles Le mire បានសរសេរនៅក្នុង "សេចក្តីរាយការណ៍
កាលប្បវត្តិ" របស់លោកទំព័រ៨ បានផ្តល់កូនចៅរបស់ពួកគេ និងបានរក្សាឈ្មោះ
ឪពុកជាឈ្មោះ ព័រទុយហ្គេ ដូចជាឈ្មោះ Kol de Monteiro (អ្នកបកប្រែរបស់ព្រះ
មហាក្សត្រនៃប្រទេសកម្ពុជា) លោក Le mire បានបន្ថែមថា កូនកាត់ ព័រទុយហ្គេ
ដែលមានប្រពន្ធ កម្ពុជា មិនមែនជាកូនយ៉ាងដូចជាកូនកាត់ ព័រទុយហ្គេ ជាមួយចិន
ដែលអាត្រក់មើលនោះទេ" ។

ពួកអ្នកដំណើរ ព័រទុយហ្គេ បានគូរផែនទីរបស់ ប្រទេស កម្ពុជា ពីដើម ។

លោក B. P. Groslier បានសរសេរអំពីផែនទីទាំងនេះ (ផ្ទាំងផែនទីពិភពលោក
របស់ Diogo Ribeiro ឆ្នាំ ១៥២៧ រក្សាទុកនៅ Weimar និងឆ្នាំ ១៥២៩ រក្សាទុក
នៅសារមន្ទីរនៃការផ្សាយនូវជំនឿសាសនានៅទីក្រុងរ៉ូម) ដែលឯកសារនីមួយៗនៃ
ឯកសារទាំងនេះបានផ្តល់នូវគំនូរបំព្រួញនៃឆ្នេរសមុទ្រឥណ្ឌូចិនជាមួយនិងឈ្មោះ
Comboja និងឈ្មោះ Ia Codor (Isla Codor) តែមួយគត់" ។

ផែនទីដែលចាស់ៗបំផុតត្រូវបានគូរដោយពួក អេស្ប៉ាញ៉ុល និងពួក ព័រទុយហ្គេ
ហើយគេបានឃើញឈ្មោះទាំងឡាយរបស់ប្រទេស និងកោះទាំងឡាយ ឬក្រុងទាំង
ឡាយដែលបានចុះជាភាសា ព័រទុយហ្គេ ។

ដូច្នោះនៅក្នុងផែនទីមួយដែលមានកាលបរិច្ឆេទនៅឆ្នាំ ១៥៥០ ដែលបើកាម
លោក Lopa Homen ដែលមានឋាននាមវិទ្យាមួយដ៏សម្បូរណ៍ផែនទីនោះ ឥឡូវ
នេះ ត្រូវបានរក្សាទុកនៅបណ្ណាល័យជាតិនៅទីក្រុងប៉ារីស ។

ឋាននាមវិទ្យានេះ មានឈ្មោះជាពិសេសគឺ

- Pulo Coroz (Poulo Condor)
- Coroll (នៅកំពស់ខេត្តកំពត)
- Punta Recarua (ជ្រោយ Camau)

លោក Groslier បានផ្តល់នូវការពន្យល់ដូចខាងក្រោមនេះ :

“La Punta Recarua ភាសា ព័រទុយហ្គេ មានន័យថា : ចំណុចដែលត្រូវ ចៀសវាង ឬចូលចតដោយប្រុងប្រយ័ត្ន ។ ចំណុចនេះអាចមានន័យថា Camau ដូចជា ជ្រោយ Saint - Jacque ដែរ ។

“Coroll គឺប្រាកដជាកោះត្រល់ កោះដែលមានរាងដូចជាត្រល់ ដែលបច្ចុប្បន្ន ហៅថា ភូ កុក” ។

ផែនទីមួយទៀតរបស់ជនជាតិ ព័រទុយហ្គេ នៅឆ្នាំ១៥៨០ បានបង្ហាញ ទីក្រុង Conboa នៅកន្លែងតែមួយ ។ ចំណែកជ្រោយ Camau ត្រូវបានគេហៅថា “ជ្រោយ Cambodia” ។ គឺចេញពីជ្រោយ Cambodia នេះហើយដែលពួក អណ្តាម បានហៅថា “ជ្រោយ Camau” នោះ ។

ផែនទីធ្វើដោយដៃរបស់ Godinho de Eredia បង្កើតឡើងនៅ Malacca ឆ្នាំ ១៦១៣ (“អង្គរ និងកម្ពុជា” ឧបសម្ព័ន្ធ) បានចុះប្រទេស “Cambodia និង Promentorium notium របស់ខ្លួនគឺថា ជ្រោយ Saint- Jacques” ។

ឈ្មោះចុងក្រោយនេះ បើតាមលោក Groslier គឺជាការធ្វើឲ្យក្លាយនូវសំនៀង ខ្ពស់ គឺអ្នកបើកបរយន្តហោះរបស់លោក Blaz Ruiz បានដាក់ឈ្មោះឲ្យតំបន់នេះ ថា “Cincas Chagas” គឺជាទីក្រុងនៅព្រំដែនរវាងប្រទេសកម្ពុជា និងប្រទេស ចំប៉ាដែលបានចេញឈ្មោះថា “Jacques” (នៃ Chagas) ដោយសារមូលហេតុនៃ ភ្នំ ៥ ដែលត្រូវបានរកឃើញ និងជាអនុស្សាវរីយនៃសេចក្តីវិនាស ៥យ៉ាងរបស់ ព្រះយេស៊ូ (១៥៦៥) ។

បើតាមលោក Groslier ឈ្មោះរបស់ខេត្តនៅកម្ពុជាក្រោម ដែលរក្សាទុក ដោយពួក អេស្បាញ៉ុល គឺ :

- Barara ឬ Bararan (បារារ៉េឈ្មោះបច្ចុប្បន្ន និងជាខ្មែរចារិយ៉ា (Pariyâ) ។
- Pratarpan ជាភាសាខ្មែរព្រះត្រៃកាំង (ត្រៃវិញ) ។
- Tran (Treang)

ចំពោះលោក "San Antonio et Jacques" បានរៀបរាប់ទីក្រុង "Milon" ថា ជា វិញឡុង ប៉ុន្តែជាភាសាខ្មែរគឺ "ពញាហោរ" ។ អ្វីដែលបាននិយាយពីមុន គឺ ច្បាស់ជាទឹកដីខ្មែរពិតប្រាកដដែលបានស្គាល់ដោយអ្នកធ្វើដំណើរតាមនាវាជនជាតិ កែរទុយហ្គេ ឬ អេស្បាញ៉ុល ។

ផ្នែកទី២

អតីតកាល និងជីវិតរបស់ខ្មែរកម្ពុជាក្រោម

ជីវិតរបស់ប្រជាជនកូសាំងស៊ិន គឺជីវិត ខ្មែរក្រោម បង្កើតបានជាមួយនិងកេរ ដំណែលពីអតីតកាលរបស់ពួកគេ នូវភស្តុតាងទាំងឡាយដោយត្រឹមត្រូវពិត ប្រាកដថា កម្ពុជាក្រោម គឺជារបស់ខ្មែរ ។

នៅក្នុងកំឡុងពេលជាង ១៧សតវត្សរ៍ កម្ពុជាក្រោមត្រូវបានរស់នៅដោយ ប្រជាជនខ្មែរដោយសុខសាធ ។ មានតែដល់ដើមសតវត្សរ៍ទី១៨ នោះទេ ទើបមាន ជនជាតិចិន និងជនជាតិអណ្ណាមបានមកដល់ ដូចដែលយើងបានឃើញនៅក្នុង ជំពូកទី២ នៃអត្ថបទសៀវភៅនេះរួចហើយ ។

គឺប្រជាជនខ្មែរដែលបានកែប្រែទឹកដី កម្ពុជាក្រោម ទៅជាទឹកដីមានជីវជាតិ

ដោយសារការងារធំៗ...មានការបញ្ចូលទឹកទៅក្នុងស្រែជាដើម... ។

ពុំមានមជ្ឈមណ្ឌលណាមួយ ខេត្តណាមួយ ព្រែកណាមួយ ព្រែកដីកណាមួយ ច្រាសាណាមួយ ទិសវាមណាមួយ ឬភូមិណាមួយ នៅមានឈ្មោះជាខ្មែរតាមផ្លូវ ការទេ, បណ្តាកន្លែងទាំងនោះ ត្រូវបានកែប្រែឈ្មោះដោយពួកអណ្តាមអស់ហើយ ។

គឺជីវិតទំនៀមទម្លាប់ អង្គការរដ្ឋបាល និងសង្គមរបស់ខ្មែរត្រូវតែមានអំណាច ពិតច្រាកដណាស់ លើអាជ្ញាធរចាស់ក៏ដូចជាអណ្តាមដែលបានកាន់កាប់ប្រទេស នេះ និងដែលត្រូវទទួលស្គាល់នូវលក្ខន្តិកៈពិសេសរបស់ កម្ពុជាក្រោម ។

នៅក្នុងពេលដែលពួកគេចូលមកដល់ទឹកដីខ្មែរ ពួកវៀតណាមបានខិតខំបំបាត់ នូវភាពដើមនៃជាតិពន្ធរបស់អតីតអ្នកកាន់កាប់ ជួនកាលដោយការបង្ខិតបង្ខំធ្វើ ឲ្យដូចពួកគេ ជួនកាលដោយការវាយរុញច្រាន ។ ប៉ុន្តែនៅចំពោះមុខនៃការតស៊ូ របស់ជនជាតិដើម ពួកគេបានវាយរុញច្រាននៅក្នុងលក្ខណៈផ្សេងៗ ជួនកាលដោយ ការកម្ទេចទាំងស្រុងនោះ គឺការប្រល័យពូជសាសន៍ ។ គឺដោយសារមធ្យោបាយទាំង នេះហើយ បានជាសាសន៍ចាមត្រូវបានបំផ្លាញឲ្យសាបសូន្យ ។

ពួកគេបានបំបាត់ស្លាកស្នាមនៃវប្បធម៌ និងអារ្យធម៌ខ្មែរ នៅលើទឹកដីទាំងឡាយ របស់កម្ពុជាក្រោម ដើម្បីធ្វើឲ្យក្លាយទៅជាទឹកដីវៀតណាម ។ បញ្ហានេះនៅតែមាន នៅឡើយ ។

លក្ខណៈពិសេសរបស់ខ្មែរកម្ពុជាក្រោម គឺមិនអាចលុបបំបាត់បានឡើយ និង អតីតភាពរបស់ខ្លួនត្រូវបានបញ្ជាក់ដោយភស្តុតាងជាច្រើនរាប់មិនអស់ ។

យើងសូមលើកយកនូវភស្តុតាងមួយចំនួននៅក្រោមចំណងជើងដូចតទៅ :

- I- ខ្មែរក្រោម ដើមកំណើត, ការចាត់ចែងរដ្ឋបាល ព្រឹត្តិការណ៍សំខាន់ៗ ដែលទាក់ទងពិសេសវត្សរ៍ទី១ មកដល់ឆ្នាំ ១៩៧៥ ។
- II- ខ្មែរក្រោម នៅក្រោមអាណានិគមវៀតណាម (១៩៤៥-១៩៦២) ។

III- ខ្មែរក្រោម នៅក្រោមអាណានិគមបារាំង (១៨៦២-១៩៤៨) ។

IV- ខ្មែរក្រោម នៅក្នុងសម័យបច្ចុប្បន្ន

V- កេរដំណែលពីអតីតកាល និងបុរាណវត្ថុវិទ្យានៃ កម្ពុជាក្រោម
(ដិសណ្តទន្លេមេគង្គ) ។

**I. ខ្មែរក្រោម ដើមកំណើត, ការចាត់ចែងរដ្ឋបាល ព្រឹត្តិការណ៍សំខាន់ៗដែល
ទាក់ទង (ពីសតវត្សរ៍ទី១ ដល់ឆ្នាំ ១៨៤៩)**

លោក Adhémar Leclère ("សៀវភៅប្រវត្តិសាស្ត្រនៃប្រទេសកម្ពុជា"
ទំព័រ៩ និង១០ "Histoire du Cambodge" p. 9 et 10) បានសរសេរថា
ប្រជារាស្ត្រដែលបានជួយបង្កើតប្រជាជាតិខ្មែរ បានរស់នៅលើទឹកដីដែលយើងបាន
ហៅនៅពេលបច្ចុប្បន្ន នេះថា "កូសាំងស៊ិន" ។

ប្រសិនបើគេជឿទៅលើរឿងព្រេងដែលទាក់ទងទៅនឹងស្រុកបាសាក់ដែលរៀប
រាប់ដោយព្រះគេជគុណ ថាចំ ប៉ាន់ (ព្រះសង្ឃខ្មែរក្រោមមួយអង្គ ជាសមាជិកនៃពុទ្ធ
សាសនបណ្ឌិតរង នៅកូសាំងស៊ិន) នៅក្នុងសៀវភៅរបស់ព្រះអង្គ "ប្រវត្តិសាស្ត្រ
នៃកូសាំងស៊ិន" (សរសេរដៃជាភាសាខ្មែរ សរសេរចប់នៅថ្ងៃទី១០ ខែតុលា ឆ្នាំ
១៩៤៤ សរសេរជាមួយនឹងកិច្ចសហការរបស់ គណៈកម្មការទំនៀមទម្លាប់របស់
ប្រទេសកម្ពុជានៃស្ថាប័នដដែលនេះ និងជាមួយសមាគមនៃវិទ្យាល័យខេត្តឃ្នាំង
ការសរសេរដោយដៃដែលបានបោះពុម្ពផ្សាយនៅក្នុងសារព័ត៌មាន "Le Dépê-
che du Cambodge" លេខ ១៩៦៥, ១៩៧២ ដែល បានចេញផ្សាយ នៅថ្ងៃទី១៨
និងទី២៨ ខែធ្នូ ឆ្នាំ១៩៦២ និងថ្ងៃទី១ ខែកុម្ភៈ ឆ្នាំ ១៩៦៣ ដើមកំណើតរបស់ខ្មែរ
ក្រោមមានបួសគល់តាំងពីយូរណាស់មកហើយ គឺ ដូចលោក Dauphin
Meunier បាននិយាយថា "ប្រហែល ២០សតវត្សរ៍ មុន គ្រិស្តសករាជ ពីព្រោះថា
រឿងព្រេងនេះ ទាក់ទងទៅនឹងប្រទេសគោកឆ្នុក ។

យើងនឹងដកស្រង់នូវអត្ថបទសរសេរដៃទាំងនេះ ដែលសរសេរអំពីដើមកំណើត របស់កូសាំងស៊ិន ការចាត់ចែងកិច្ចការរដ្ឋបាលរបស់ខេត្តមួយចំនួន ការពន្យល់ អំពីឋាននាមវិទ្យារបស់កន្លែងមួយចំនួន និងអំពីសកម្មភាព ឬការងាររបស់ចៅ ហ្វាយខេត្តខ្មែរនៅ កូសាំងស៊ិន ។

ក)- ដើមកំណើតនៃស្រុកបាសាក់

ប្រវត្តិសាស្ត្របានប្រព្រឹត្តិទៅនៅក្នុងសម័យព្រះមហាក្សត្រគោកឆ្លុក ។ នៅខាង ត្បូងប្រទេសនៅពេលនោះ គឺមានតែកោះមួយចំនួនដែលបានចាត់បង់នៅក្នុង សមុទ្រ ។

ព្រះអង្គម្ចាស់មួយអង្គ ជាព្រះមហាក្សត្រគោកឆ្លុក និងបានរៀបអភិសេកជាមួយ ម្ចាស់ក្សត្រិលាវ ម្នាក់នៅចំប៉ាសាក់ បន្ទាប់ពីការប្រើល្បិចកលមួយដែលដឹកនាំ ដោយព្រះមហាក្សត្រយានីទី២ នៃប្រទេសចំប៉ាសាក់ ត្រូវបាននិរទេសព្រះកាយ និង នាំទៅជាមួយព្រះអង្គ នូវមនុស្សប្រុសស្រីដែលគេមិនចង់ឃើញមុខចំនួន ៥០០ នាក់ និងទាហាន ៥០០នាក់ក្នុងសំពៅមួយគ្រឿង និងក្បួនពីរដែលហៅថា "ពោង ពាយ" បានចុះទឹកទន្លេមេគង្គ ទៅទិសខាងត្បូង ។

មកដល់ជិតកោះមួយដែលកាន់កាប់ដោយអ្នកនេសាទពោងពាយទាំងពីរនេះ និងសំពៅដែលមានព្រះអង្គម្ចាស់ គោកឆ្លុក និងព្រះអង្គម្ចាស់ក្សត្រិលាវ គង់នៅក្នុង នោះ ក៏បានបែកគ្នាបន្ទាប់ពីមានខ្យល់ព្យុះមួយ ។

ពោងពាយទាំងពីរនេះ និងសំពៅនីមួយៗបានទៅប៉ះកោះខុសគ្នារៀងៗខ្លួន និង ស្ថិតនៅឆ្ងាយពីកោះអ្នកនេសាទដែលសំពៅរបស់ព្រះអង្គម្ចាស់បានចូលចត ។ ក្រោយពីធ្វើដំណើរអស់រយៈពេលជាច្រើន និងដោយមានជំនួយពីអ្នកនេសាទផង នោះ ព្រះអង្គម្ចាស់អង្គនេះ បានរកឃើញទាហានរបស់ព្រះអង្គ និងមនុស្សផ្សេងៗ ទៀត ។ កោះទាំង៣ នេះ ត្រូវបានក្លាយទៅជាទឹកដីមានតម្លៃដោយគេបានដាំស្រូវ

ល្ង សណ្តែក ជាមួយពូជ ដែលព្រះមហាក្សត្រនៅចំប៉ាសាក់ បានដាក់មកឲ្យតាម ក្បួន ។

ដោយមានពួកនេសាទនាំផ្លូវនោះ ព្រះអង្គម្ចាស់ បានយាងមកព្រះរាជាណាចក្រ គោកឆ្លុក ជាមួយនឹងមហេសីរបស់ព្រះអង្គ ។ ព្រះបិតារបស់ព្រះអង្គព្រះមហាក្សត្រ គោកឆ្លុក ត្រូវបានគេថ្វាយដំណឹងឲ្យព្រះអង្គជ្រាបអំពីការនិរទេសខ្លួនរបស់ព្រះរាជ បុត្ររបស់ព្រះអង្គផង និងអំពីអត្ថិភាពនៃកោះទាំងឡាយ នៅភាគខាងត្បូងដែល មិនទាន់មានមនុស្សរស់នៅ នៅឡើយ ។ ព្រះមហាក្សត្របានជួយព្រះ រាជបុត្រ របស់ព្រះអង្គដើម្បីបង្កើតរដ្ឋធានីមួយដែលព្រះអង្គបានបញ្ជូនប្រជារាស្ត្ររបស់ ព្រះអង្គដើម្បីឲ្យទៅរស់នៅទីនោះ ។ តាមការណែនាំរបស់ "ព្រាហ្មបុរោហិត" (ព្រាហ្មដែលចេះវិជ្ជាអាចកំចាំងខាងផ្លូវផង) នោះ ព្រះមហាក្សត្របានដាក់ឈ្មោះ ឲ្យកោះនីមួយៗនៅក្នុងចំណោមកោះទាំង៣ នេះគឺ

- កោះដែលព្រះអង្គម្ចាស់នៅគោកឆ្លុក និងព្រះអង្គម្ចាស់ក្សត្រីនៅចំប៉ាសាក់ គង់នៅបានក្លាយទៅជា "កោះប៉ាសាក់ ឬស្រុកបាសាក់" ។
- កោះទី២ ដែលរស់នៅដោយទាហានលាវចំនួន ៥០០នាក់ មកពីចំប៉ាសាក់ ត្រូវបានហៅថា "ពលលាវ" (ឧទាហរណ៍) រឿតណាមហៅថា "បាក់លីវ" (លោក Malleret បានរាយការណ៍ចំពោះបញ្ហានោះ នូវរឿងនិទានមួយទៀតដែលត្រូវបាន រៀបរាប់ ក្រោយពីនេះឆ្ងាយទៅទៀត នៅក្នុងបុរាណវត្ថុវិទ្យា (កម្ពុជាក្រោម) ។
- ទីបញ្ចប់ កោះទី៣ ដែលរស់នៅដោយពួកមនុស្សដែលគេមិនចង់ឃើញមុខ បានទទួលឈ្មោះថា "គ្រួលាវ" បច្ចុប្បន្នហៅភូមិព្រែកកុយ (ខេត្តឃ្នាំង) ។

កោះប៉ាសាក់ បានតាំងនៅកណ្តាលនៃខេត្ត សុកត្រាំងបច្ចុប្បន្ន ។ រឿងនិទាននេះ ទាក់ទងទៅនឹងសម័យមួយ (ពីរសហស្សវត្សរ៍ មុនគ្រិស្តសករាជ) ដែលកូសាំង ស៊ិន គ្រាន់តែជាឈ្មួងសមុទ្រមួយនោះក៏ដោយ គឺសមជាការពិតណាស់ ។

**១)- ដើមកំណើតនៃទឹកខ្លែងផ្សេងៗ និងវត្តអារាមដែលមានទំនាក់ទំនងជាមួយ
និងការកកើតស្រុកបាសាក់**

១- វត្តប្រាសាទគង

នៅលើកោះ "ប៉ាសាក់" ឬ "បាសាក់" ព្រះអង្គម្ចាស់បានបញ្ជាឱ្យគោកសាងនូវ
ប្រាសាទមួយដែលបច្ចុប្បន្ននេះ មាននៅសល់តែផ្នែកខ្លះនៅលើភ្នំដីតូចមួយនៅ
ស្រុកឃ្នាំង ។ ឥឡូវនេះព្រះអង្គបានស្ថាបនាវត្តមួយនៅកន្លែងនេះ ដែលហៅថា
"វត្តប្រាសាទគង" (ឃុំថាមដូង ស្រុកបាយដៅ ខេត្តឃ្នាំង) ។

ព្រះអង្គម្ចាស់ក៏បានបញ្ជាជងដែរឱ្យគោកសាងវត្តមួយនៅខាងជើង "ប្រាសាទ"នេះ,
ដែលនៅគង់វង្សមកទល់សព្វថ្ងៃនេះ គឺវត្តដែលមានឈ្មោះថា "វត្តហ្លួងបាសាក់"
(វត្តរបស់ព្រះមហាក្សត្រនៅបាសាក់ ភូមិបាយដៅ ខេត្តឃ្នាំង (បែសាវ) ។

**២- វត្តបួន ព្រះភ័ក្ត្រ ឬវត្តព្រះនរាយណ៍, ចេតិយ អ្នកកាសំពៅឆ្ងាយ, ស្រះ
ប្រុស ស្រះស្រី**

(នៅឆ្ងាយទៅទៀតនៅចំណងជើង "បុរាណវត្តវិទ្យានៃកម្ពុជាក្រោម"
មានការចង្អុលបង្ហាញជាច្រើន ដែលបានធ្វើឱ្យលេចចេញនូវរឿងនិទានដែលរៀប
រាប់ដោយព្រះតេជគុណ ថាចំ ប៉ាង និងដែលទាក់ទងទៅនឹងដើមកំណើតនៃខេត្តទាំង
ឡាយ ឬកន្លែងនានា ឬក៏វត្តអារាមនៅកម្ពុជាក្រោម ត្រូវបានបញ្ជាក់ដោយការរក
ឃើញរបស់លោក L.Melleret)

តាមរឿងនិទាននេះ "...ព្រះមហាក្សត្រគោកធ្លកទ្រង់បានដឹងថា ព្រះរាជបុត្រ
របស់ព្រះអង្គបានគោកសាងប្រាសាទមួយនៅកោះបាសាក់នោះ ព្រះអង្គបានបញ្ជូននូវ
រូបបដិមាមួយដែលមានព្រះភក្ត្រ ៤ ដែលព្រះភ័ក្ត្រនីមួយៗតំណាងឱ្យនិមិត្តរូប
របស់ព្រះទាំង៥ ព្រះអង្គ (តាម"ព្រះពុទ្ធ" គេត្រូវតែស្តាប់អាទិទេព ហើយឈ្មោះ
របស់ព្រះពុទ្ធសក្យមុនី បានកើតមានបន្ទាប់ពីសម័យដែលមានការទាក់ទងនឹងរឿង
នេះ) និងបដិមា ២ ព្រះអង្គគឺ "ទេវរូបព្រះនរាយណ៍" និង "នាង ឧម៉ា ភគវតី" ។

ចំណែកដំបូងសំពៅវិញ បន្ទាប់ពីខ្យល់ព្យុះមួយបក់បោកក៏បានទៅប៉ះទង្គិចនឹងដីនៅ ឆ្នេរសមុទ្រ និង បានកើងនៅទីនោះ ។

ដំណឹងនេះបានឮទៅដល់ព្រះអង្គម្ចាស់នៅបាសាក់ ហើយព្រះអង្គបានយាងចាក ចេញតាមនាវាមួយគ្រឿងដើម្បីតាមរកសំពៅនេះ ។ ព្រះអង្គបានរកឃើញសំពៅ នេះ ហើយបានបញ្ជាឱ្យគេសាងនៅទីកន្លែងនេះ នូវ "វត្តព្រះនរាយណ៍ចេតិយ" បច្ចុប្បន្ននេះហៅថា "វត្ត ព្រះភ័ក្រ្ត ៤" គឺជា "វត្តនៃព្រះភ័ក្រ្តទាំង ៤ របស់ព្រះ" ។ ព្រះអង្គក៏បានឱ្យគេកសាងផងដែរ នូវប្រាសាទមួយ ដើម្បីដាក់តម្កល់ទេវរូបទាំងពីរ គឺព្រះនរាយណ៍ និងឧម៉ាកគវតី ប្រាសាទដែលព្រះអង្គឱ្យឈ្មោះថា "អ្នកតាដូនរាយ" បច្ចុប្បន្នហៅថា "អ្នកតាសំពៅធ្លាយ" ។ នៅជិតប្រាសាទចុងក្រោយនេះ ព្រះអង្គ បានឱ្យគេកសាងនូវអាងទឹកពីរ គឺស្រះម្ចាស់ក្សត្រា និងស្រះម្ចាស់ក្សត្រីបច្ចុប្បន្ន ហៅថា "ស្រះប្រុស ស្រះស្រី" (L.Malleret រៀបរាប់រឿងមួយផ្សេងទៀតដែលនឹង និយាយនៅខាងក្រោយទៀត) ។

ប្រវត្តិសាស្ត្ររបស់កូសាំងស៊ិនដែលរាយការណ៍ដោយព្រះតេជគុណ ថាចំ បាំង បានចាប់ផ្តើមទៅទៀត ចាប់ពីព្រឹត្តិការណ៍របស់ព្រះមហាក្សត្រ សុរិយវរ្ម័នទី២ គឺ ប្រហែលជា ៣០សតវត្សរ៍ ក្រោយពីរឿងនិទានដែលត្រូវបានរៀបរាប់នៅដើម ដំបូងនៃសៀវភៅនេះ ។

ប្រសិនបើគេយកតាមលោក Malleret នោះរឿងនិទានដែលទាក់ទងទៅនឹងការ បង្កើតស្រុកបាសាក់ គឺស្ថិតនៅក្នុងសម័យ Néolithique (យុគថ្មរលីង) មុន សម័យ "ហ្វីណាន" ។

គ)- ការកែប្រែផ្លាស់ប្តូរ កូសាំងស៊ិន នៅក្រោមរជ្ជកាលព្រះបាទសុរិយាវរ្ម័ន ទី២ (១១១២-១១៦២)

បន្ទាយច្រាការ ៤ដំបូង (បន្ទាយដែលមានបំបាយមមាំមួន, ពលរេហ៍យប់ថ្ងៃ)

តាមសៀវភៅសរសេរដោយដៃរបស់ព្រះតេជគុណ ថាច់ ចាំង ដែលត្រូវយកមកផ្សាយឡើងវិញដោយ (កាសែត La Dépêche du Cambodge 19-12-1962) បានឲ្យដឹងថា តាមបញ្ជារបស់ព្រះបាទសូរិយាវរ្ម័នទី ២ ចៅហ្វាយខេត្តចាសាក់ លោកពញាតេជោ បានបង្កើតនូវបន្ទាយប្រាការ ៤ ដែលបន្ទាយនីមួយៗ គ្រប់គ្រងដោយមន្ត្រីខ្មែរម្នាក់ គឺ

១- នៅពាម (ហាទៀន) "បន្ទាយពាម" ត្រូវបានគ្រប់គ្រង ដោយ "ពញាមាស" (ដែលក្រោយមកក្លាយទៅជា "បន្ទាយមាស" ឬ "បន្ទាយតាមាស" ដែលពួកអ្នកដំណើរអឺរ៉ុបនៅពាក់កណ្តាលសតវត្សរ៍ទី១៨ ដែលលោក Pierre Poivre បានកំណត់ដាក់ឈ្មោះថា "ស្ពានតាមាស" (Pontamias) (បុរាណវត្ថុវិទ្យា នៅដីសណ្តទន្លេមេគង្គ ទំព័រ១៤) ។ នៅសង់ខាងពាម ដែលមានព្រៃទ្រាំង លោក ពញាមាស បានសាងសង់នូវបន្ទាយប្រាការមួយនៅខាងជើងនៃមាត់ពាមនេះ ។ ចាប់ពីនោះមកកន្លែងដែលហៅថា "ពាមបន្ទាយមាស" និងកន្លែងដែលស្ថិតនៅខាងត្បូងមាត់ពាមនេះ ត្រូវបានហៅថា "ទ្រាំងត្រើយត្បូង" (Latanier au bord sud) ។

២- នៅមាត់ពាមទន្លេចាសាក់ បន្ទាយប្រាការមួយត្រូវបានគ្រប់គ្រងដោយ "ពញាមោះ" ។ អាងទឹកទាំងពីរនេះ ដែលកសាងដោយ ពញាមាស នៅមាននៅឡើយ ។ ចំណែកអាងទឹកនៅខាងត្បូងដែលហៅថា "ស្រះពញាមោះ" បានក្លាយទៅជា "ត្រពាំងតាមោះ" រីឯអាងទឹកនៅទិសខាងជើង ដែលយកតាមឈ្មោះរបស់ភរិយា លោកគឺ "ស្រះជំទាវអុង" បានក្លាយទៅជា "ត្រពាំងជូនអុង" ។

កន្លែងនៃអតីតបន្ទាយប្រាការនេះ បានស្ថិតនៅចម្ងាយ ៣គ.ម ពីខេត្ត "យួរ៉ង" (សុកទ្រាំង) នៅក្នុងឃុំ ញ៉ាមឡាន (ខេត្តយួរ៉ង) ។

៣- បន្ទាយប្រាការទី៣ នៅខាងកើតចាសាក់នៅក្នុងតំបន់ "ព្រៃ គ" (ព្រៃនៃដើម-គ) គ្រប់គ្រងដោយពញាឱន ។ ព្រះបាទសូរិយាវរ្ម័នទី២ បានបញ្ជាឲ្យសាង

សង់សាលាសម្រាកមួយ (ពន្លាជ័យ) ។ បន្ទាយដែលមានមុនដំបូងហៅថា "ព្រៃ
ត" បានក្លាយទៅជា "ព្រៃនគរ" ។

ចំពោះ ពញាឌិន លោកបានចុះរហូតដល់មាត់ពាមដូនណែ ដើម្បីឲ្យសាងសង់
នូវបន្ទាយមួយទៀតដែលត្រូវបានដាក់ឈ្មោះរបស់លោកគឺ "បន្ទាយពញាឌិន"
ដែលក្រោយពីការកាន់កាប់របស់ពួកអណ្តាមបានឲ្យឈ្មោះថា "យ៉ា ឌិញ" (យ៉ាអាច
ស្របគ្នានឹងពាក្យតា ហើយឌិញ គឺជាការអានក្លាយមកពីពាក្យឌិន) ។

៤- បន្ទាយទី៤ ស្ថិតនៅលើកោះមួយនៅពាមមេគង្គ គ្រប់គ្រងដោយ "ពញា
ប្រឹង" (ឥឡូវកោះនេះមានឈ្មោះថា កោះតាប្រឹង) នៅជិតពាមមេគង្គនៅជិត
"ជ្រោយឫស្សីកំពង់លូង" (បេន ទ្រៃ ហ្គុងលូង) មានកោះមួយឈ្មោះ "កោះគង"
(ពួកវៀតណាមឲ្យឈ្មោះកោះនេះថា ហ្គ័រកុង (Go Cong) មានរបស់បុរាណវត្ថុ
វិទូ ។

លោក ជុំ ជាតិ (ឈុំ ឈៀក?) នៃកាសែត La Dépêche du Cambodge
បានសរសេរថា "បន្ទាយទាំង៤នេះ បានគ្រប ដណ្តប់តំបន់ទាំងអស់ដែលស្ថិតក្នុង
តំបន់របស់ពួកគេរៀងៗខ្លួន យូរក្រោយមកបាន ក្លាយទៅជាទីតាំងរបស់ខេត្តទាំង៤
ដែលរួមជាមួយខេត្តបាសាក់ផងនោះ វាបង្កើត បាន ៥ខេត្ត របស់អតីតកូសាំង
ស៊ិន" ។

យ)- ការរៀបចំឡើងវិញនៅក្រោមរជ្ជកាលរបស់ព្រះអង្គចន្ទទី១

ព្រះបាទអង្គចន្ទទី១ បានរៀបចំឡើងវិញ នូវទឹកដី កម្ពុជាក្រោម

ក)- ចៅហ្វាយខេត្តបាសាក់ទាំងពីរ ទៀន និង កាត

នៅឆ្នាំ១៩២៨ ព្រះបាទអង្គចន្ទទី១ (ចន្ទដារាជ (Chan darach) បានតែងតាំង
ពញាទៀន ធ្វើជាចៅហ្វាយស្រុកបាសាក់ជាមួយនឹងនាមជា "ពញា អាធិកវង្ស ទៀន"
(ការចម្លងត្រឹមត្រូវតាមព្រះតេជគុណ ថាចំបាំង គឺ អាធិកវង្ស) ។ ចៅហ្វាយស្រុក

បានសាក់បានទទួលមរណភាពនៅឆ្នាំ ១៩៩១ នៅក្នុងអាយុ ៧៣ឆ្នាំ ។

ព្រះអង្គចន្ទ បានតែងតាំង ពញាតាត ឲ្យបន្តរេនពី ពញាទែន និងបានទទួលឈ្មោះ ជា "ស្និទ្ធកូបាលតាត" ។ នៅក្នុងពេលនោះ ចៅហ្វាយខេត្តថ្មីៗ បានសាងសង់នូវ បន្ទាយទាំងឡាយ និងបានរៀបចំស្រុកបាសាក់ឡើងវិញ និងខេត្តទាំងអស់នៅកម្ពុជា ក្រោម ។

១)- ការងាររបស់ ពញាតាត

នៅក្នុងស្រុកទ្រាំង ពញាតាត បានកសាងបន្ទាយមួយដូចបន្ទាយលង្វែក ដោយ មានស្នាមភ្លោះ និងជញ្ជាំងធ្វើអំពីបូស្សី ។ ក្រោយពីមានទឹកជំនន់មួយមក ស្និទ្ធ កូបាលតាតបានបញ្ជាដល់ទាហានរបស់លោកដើម្បីកសាងនៅក្នុងទីក្រុងនៃ "ស្រុក ទ្រាំង" នូវ "ជង្រុកស្រូវមួយដើម្បីជុក ស្រូវចាំបាច់សម្រាប់ការទទួលទានរបស់ អ្នកស្រុកនៅនឹងកន្លែង ក្នុងករណីដែលមានការរាំងស្ងួត ឬគ្រោះទុរ្ភិក្ស" ។ គឺ ចាប់ពី សម័យនោះហើយដែលអ្នកស្រុកបានហៅស្រុករបស់ពួកគេថា "ស្រុកឃ្នាំង" ។

នៅឆ្នាំ ១៩៣៣ ស្និទ្ធកូបាលតាត បានបង្កើត "វត្តឃ្នាំង" ជាកន្លែងដែលគាត់ បានរក្សាទុកនូវអ្វីទាំងអស់ដែលគាត់បានសរសេរ ឬកត់ត្រាទុកអំពីសមិទ្ធិផល នានារបស់គាត់ដែលរួមមាន :

- ការកែប្រែស្រុកទ្រាំងទៅជាស្រុកឃ្នាំង
- ការបែងចែកស្រុកឃ្នាំង (កម្ពុជាក្រោម) ទៅជា ៩ខេត្ត ។
- ការរៀបចំកងទ័ពជើងគោក និងកងទ័ពជើងទឹក ។
- ការកំណត់បញ្ជីរដ្ឋបាល និងគ្រឿងសញ្ញាវុធរបស់ទាហាន ។
- ទំនៀមទម្លាប់នៃចូលឆ្នាំថ្មី
- ពិធីប្រគល់ព្រះនង្គ័លសម្រាប់ដំណាំនៅក្នុងរដូវក្តៅ
- ល្បែងរបស់អ្នកចំបាំង

- ពិធីបុណ្យអុំទូក

គ)- ការរៀបចំកិច្ចការរដ្ឋបាល និងការបែងចែកស្រុកឃ្នាំងទៅជា ៥មណ្ឌលរដ្ឋបាល

ស្ថិតិទូទៅរដ្ឋបាលកាត បានបែងចែកស្រុកឃ្នាំង (កម្ពុជាក្រោម) ទៅជា ៥ខេត្ត គឺ

១- នៅកណ្តាល ខេត្តឃ្នាំងជាមួយនឹងទីក្រុងនៃស្រុកទ្រាំង ឬឃ្នាំងធ្វើជាទីរួមខេត្ត និងទឹកដីទាំងអស់នៃស្រុកឃ្នាំង ។

២- ខេត្តព្រះត្រពាំង បច្ចុប្បន្នខេត្តត្រាវិញ ដោយមានចៅហ្វាយស្រុកម្នាក់ (ប្រធានមណ្ឌល) បានទទួលឈ្មោះ "មន្ត្រីសេនា បូរីក្សទេស" ។ ទឹកដីរបស់លោកលាតសន្ធឹងពីទន្លេបាសាក់ទៅដល់ព្រំដែនអណ្តូង ។

៣- ខេត្តពលលាវ (តាមលោក Malleret ហៅថា "ប៉ូលាវ") បច្ចុប្បន្នខេត្តចាក់លីវ ដោយមានចៅហ្វាយស្រុកម្នាក់មានឈ្មោះ "មន្ត្រីអាជិកសេនា" ។ ខេត្តនេះបានលាតសន្ធឹងពីទន្លេបាសាក់ទៅដល់ "ជ្រោយខ្មែរ" ឬ "ទឹកខ្មៅ" ពួកអភិភិក្ខុកដំណើរព្យាបាលបានដាក់ឈ្មោះថា "ជ្រោយ Camboia" នៅក្នុងដែនទឹករបស់ពួកគេ ។

៤- ខេត្តក្រមួន ស ដោយមានចៅហ្វាយស្រុកម្នាក់ ដោយមានឈ្មោះ "មន្ត្រីពិជិតសេនា" ។ ខេត្តនេះបានលាតសន្ធឹងពី "ជ្រោយខ្មែរ" ទៅដល់បន្ទាយមាស ។

៥- ខេត្តបារាំង ដោយមានចៅហ្វាយស្រុកម្នាក់មានឈ្មោះ "មន្ត្រី សេនា ពិជ័យសង្គ្រាម" ។ គឺជាខេត្តនៅទិសឧត្តរ ដែលលាតសន្ធឹងរហូតដល់ "អង្គរហូរី" ។

ស្ថិតិទូទៅរដ្ឋបាលបានទទួលមរណភាពនៅក្នុងអាយុ ៩៦ឆ្នាំ ។

កូនប្រុសរបស់លោកឈ្មោះ ឧកញ៉ា អាជិកវង្សា ឡុង បានបន្តរេនពីលោក (ការបន្តរេនបានធ្វើពីឪពុកមកកូនដោយមានការយល់ព្រមពីព្រះមហាក្សត្រ) ។

ង)- ការគ្រប់គ្រង កម្ពុជាក្រោម ក្រោយរដ្ឋបាលរបស់ព្រះអង្គបន្តិទ

ព្រះរាជគុណ ថាច់ បាំង បាន រៀនទៅលើ "ប្រវត្តិសាស្ត្ររបស់ក្រុងកម្ពុជា"

ដែលបានកម្ពស់ទុកនៅវិទ្យាស្ថានពុទ្ធសាសនបណ្ឌិត្យនៅភ្នំពេញ (ព្រះរាជពង្សាវតារ ក្រុងកម្ពុជា ច្បាប់ស្តីកិច្ចនៅពុទ្ធសាសនបណ្ឌិត្យភ្នំពេញ) បានរៀបរាប់ឡើង វិញនូវហេតុការណ៍ជាប្រវត្តិសាស្ត្ររបស់កម្ពុជាក្រោមដោយបានផ្តល់នូវភាពត្រឹម ត្រូវទាក់ទងទៅនឹងចៅហ្វាយខេត្ត ឬក៏អនុក្រឹត្យជាអ្នកបន្តវេនពញាភាគ ហើយនិង ឧបាយកលរបស់អណ្តាម ដើម្បីកាន់កាប់កម្ពុជាក្រោមរហូតទល់នឹងការមកដល់ របស់បារាំង ។

១-នៅក្រោមអំណាចរបស់ឧកញ៉ា អាធិកវង្សា ឡុង

នៅឆ្នាំ ១៥៥៦ នៅក្រោមរជ្ជកាលរបស់ព្រះបរមឥន្ទ្ររាជា (១៥៥៦-១៥៦៧) "ឡុង" ជាកូនប្រុសរបស់ស្និទ្ធកូបាលភាគ ត្រូវបានតែងតាំងជាចៅហ្វាយខេត្ត (ឬ អនុក្រឹត្យ) នៅកម្ពុជាក្រោមដោយបានទទួលឈ្មោះ "ឧកញ៉ា អាធិកវង្សា ឡុង" ។ ឈ្មោះរបស់ចៅហ្វាយខេត្តកម្ពុជាក្រោមនេះ បានស្ថិតនៅរហូតដល់អ្នកបន្តវេន ផ្សេងៗ ទៀតរបស់ឧកញ៉ាឡុង ដោយរាប់តាំងពីសម័យនោះមក ។ នៅក្រោម អំណាចរបស់គាត់ កម្ពុជាក្រោមបានស្គាល់សន្តិភាព និងសេចក្តីរុងរឿង ។

លោកឧកញ៉ា ឡុង បានទទួលមរណភាពនៅក្នុង អាយុ ៨៩ឆ្នាំនៅក្រោមរជ្ជកាល របស់ព្រះជ័យជេដ្ឋាទី២ (១៦២០) លោកពុំមានកូនប្រុសបន្តវេនបទ ។

២- នៅក្រោមអាជ្ញាធរ ម៉ឺនជ័យ

ម៉ឺនជ័យ ត្រូវបានតែងតាំងជា "ចៅហ្វាយស្រុក ស្រុកបាសាក់" (នៅពេលនោះ បាសាក់ ដំណាងឱ្យ កម្ពុជាក្រោម ទាំងអស់) នៅក្រោមឈ្មោះ "ឧកញ៉ា ទេសវង្សា" តែងតាំងដោយព្រះបាទ ជ័យជេដ្ឋាទី២ ដើម្បីជំនួសឧកញ៉ា ឡុង ។

ឧកញ៉ា ទេសវង្សាជឿ បានទៅកាន់ពលលាវ (បាក់លីវ) ជាកន្លែងដែលគាត់បាន កសាងបន្ទាយមួយ (បន្ទាយសីមា) នៅភូមិ "ខ្វែងខ្សាច់" និងបានកត់ត្រានៅលើ Olles នូវហេតុការណ៍ប្រវត្តិសាស្ត្រសំខាន់ៗនៃរដ្ឋាភិបាលរបស់លោក ។

- "នៅឆ្នាំ១៦២៣ ព្រះចៅក្រុងវៀង ព្រះនាម "ឡុង សាយរឿង" បានស្នើសុំព្រះមហាក្សត្រកម្ពុជានូវភាគខ្លះនៃទឹកដីព្រៃនគរ ដើម្បីធ្វើការហ្វឹកហាត់ទាហាននៅក្នុងរយៈពេល ៥ឆ្នាំដើម្បីត្រៀមវាយចិន" ។

- នៅក្រោមរជ្ជកាលរបស់ព្រះជ័យជេដ្ឋាទី២ (១៦១៨-១៦២៦) គេបានសង្កេតឃើញថា នៅក្នុងខេត្តនីមួយៗរបស់កម្ពុជាក្រោមនូវ "ជនជាតិអណ្តាមមួយចំនួន" ។ ព្រះមហាក្សត្របានរៀបអភិសេកព្រះអង្គម្ចាស់ក្សត្រិរបស់ព្រះមហាក្សត្រក្រុងវៀង ហើយបានផ្តល់កិត្តិយសតម្កើងឋានៈជា "សម្តេចព្រះភគវតី វរក្សត្រី" (ឆ្នាំ១៦១៨) ។

- ព្រះបាទជ័យជេដ្ឋាទី២ បានឆ្លើយយល់ព្រមចំពោះ "ស្តេចក្រុងវៀង" ដើម្បីអនុញ្ញាតឱ្យធ្វើការហ្វឹកហាត់ទាហាននៅកោះក្របី (ព្រៃនគរ) នៅក្នុងរយៈពេល ៥ឆ្នាំ ។

- ពីឆ្នាំ ១៦៤៥ ដល់ឆ្នាំ ១៦៥៦ មន្ត្រីជាន់ខ្ពស់ទាំងឡាយ និងព្រះមហាក្សត្រចៅពញាចន្ទ ស្តេចបន្តវេនទី៤ (ពីព្រះបាទជ័យជេដ្ឋាទី២ បានតវ៉ាចំពោះ "ព្រះចៅក្រុងវៀង អណ្តាមក្នុង" នូវដីកោះក្របីដែលព្រះជ័យជេដ្ឋាទី២ បានឱ្យខ្ចី ។ ដោយល្បិចកលរបស់មហាក្សត្រិយអណ្តាម "ព្រះភគវតី វរក្សត្រីយ័" នោះ, ការតវ៉ានេះបានក្លាយទៅជាអសារឥតការ ។

នៅឆ្នាំ ១៦៥៦ នៅក្នុងឱកាសនៃការជួលច្របល់កើតឡើងនៅព្រៃនគរ មហាក្សត្រិយ័អង្គនេះ បានទទួលការអន្តរាគមន៍ដោយកងទ័ពរបស់ "ព្រះចៅក្រុងអណ្តាមក្នុង" នោះ ពួកវៀតណាមបានដណ្តើមយកដោយកម្លាំងទ័ព ។ មុនដំបូងដណ្តើមបានមួយផ្នែក នៃទឹកដីព្រៃនគរ និងក្រោយមកដណ្តើមបានខេត្តផ្សេងៗទៀតនៃទឹកដីកម្ពុជាក្រោម ។ ការប្រយុទ្ធតស៊ូរបស់កម្ពុជាប្រឆាំងនឹងពួកឃ្លានពានវៀតណាម បានចាប់ផ្តើមតាំងពីសម័យនោះមក ។

នៅឆ្នាំ ១៦៩៦ ព្រះមហាក្សត្រអណ្តាម បានត្រួតត្រាតែផ្នែកខ្លះនៃទឹកដីសាយហួន ។ ប្រជាជនកម្ពុជានៅតែបន្តគ្រប់គ្រងខេត្តកូសាំងស៊ិននៅឡើយ ហើយដែលព្រះមហាក្សត្រខ្មែរ បានបន្តតែងតាំងចៅហ្វាយខេត្ត ។

ចំពោះបញ្ហានេះ គេត្រូវតែកត់សម្គាល់លំនាំតាមលោក Moura និងលោក Leclère បានឲ្យដឹងថា ស្តេចអណ្តាមបានស្នើសុំព្រះ ជ័យជេដ្ឋាទី២ ឲ្យអនុញ្ញាតបង្កើតគ្រឹះស្ថានពាណិជ្ជកម្មនៅ ព្រៃនគរ នៅក្នុងពេលនោះ បើតាម "ពង្សាវតារបស់វិទ្យាស្ថានពុទ្ធសាសនបណ្ឌិត្យ" គឺជាការអនុញ្ញាតឲ្យធ្វើការហ្វឹកហ្វឺនកងទ័ពនៅកោះក្របីដែលស្តេចអណ្តាមបានស្នើសុំ ។

ទោះជាយ៉ាងណាក៏ដោយ លោក Moura បានគូសបញ្ជាក់ថា "គ្មានការអនុញ្ញាតជាផ្លូវការណាមួយ និងគ្មានសន្ធិសញ្ញាត្រឹមត្រូវតាមច្បាប់ណាដោយបានធ្វើអន្តរាគមន៍ ដើម្បីដោះស្រាយឲ្យបានត្រឹមត្រូវតាមច្បាប់នូវការកាន់កាប់ជាមួយខ្លួនដោយពួកអណ្តាមនូវប្រទេសដីធំទូលាយ និងមាននេះទេ" ។

ព្រះកេរតុណ "ថាច់ បាំង" បានបញ្ជាក់ថា "ម៉ឺនជ័យ ឧកញ៉ា ទេសវង្សា" បានទទួលមរណភាពនៅក្នុងជន្មាយុ ៨៣ឆ្នាំ នៅក្រោមរជ្ជកាលរបស់ "ព្រះអង្គច័ន្ទ" ជាស្តេចចូលសាសនាជ្វា (រាមាធិបតីចន្ទ)(១៦៤២-១៦៥៩)។ ម៉ឺនជ័យបានតែងតាំងប្អូនប្រុសរបស់ខ្លួន ចៅពញាពេជ្រ ធ្វើជាចៅហ្វាយខេត្តបាសាក់នៅក្នុងឆ្នាំ ១៦៥៥ ។

ចៅពញាពេជ្រ បានរស់នៅឯ "ខ្វែងខ្វាច់" ដែរ នៅក្នុងខេត្តពលលាវ ។ លោកបានទទួលមរណភាពនៅក្នុងអាយុ ៧៥ឆ្នាំ ។

៣- ចៅពញា ម៉ៅ

"ពញាម៉ៅ" បានបន្តរេនពីឪពុករបស់ខ្លួន ចៅពញាពេជ្រ នៅក្រោម រជ្ជកាលរបស់ព្រះបាទ បូទុមរាជាទី៣ (១៦៦០-១៦៧២) ។ "ពញាម៉ៅ" បានទទួលមុខងារជា "ឧកញ៉ា អាធិកវង្សា" និងបានកសាងនូវបន្ទាយសីមាមួយទៀតនៅ "ពុកធ្មេ" ។

នៅ ក្នុងខេត្តពលលាវ ដែលលោកបានទទួលមរណភាពនៅក្នុងអាយុ ៩៨ឆ្នាំ ដោយបាន បន្ទូលទុកកូនប្រុសម្នាក់ឈ្មោះ "ម៉ឺនតាត" ។

៤- ម៉ឺនតាត

នៅឆ្នាំ ១៧១៦ នៅក្រោមរជ្ជកាលរបស់ "ព្រះបាទស្រី ធម្មរាជា" នៅក្រោម ការគំរាមកំហែងរបស់ពួកអ្នកលុកលុយអណ្តាម "ម៉ឺនតាត" ដែលត្រូវបានតែង តាំងជាចៅហ្វាយខេត្ត បន្ទាប់ពីឪពុករបស់ខ្លួននោះ បានបង្ខំចិត្តផ្លាស់រដ្ឋធានីរបស់ ខ្លួននៅ "ពុកធ្មេ" (ពលលាវ) ទៅនៅឃ្លាំងវិញ ដែលជាអតីតទីក្រុងរបស់ "ស្រីទូ ភូបាលតាត", ទីនេះមានយុទ្ធសាស្ត្រល្អជាង ។

"ម៉ឺនតាត" បន្ទាប់ពីបានទៅតាំងនៅខេត្តឃ្លាំងរួចហើយ បានប្រឈមមុខនឹង ឧទ្ធាមកម្មរបស់មនុស្សម្នាក់ឈ្មោះ "ស្នងលិន" ប្រហែល ១០ឆ្នាំ (នេះបើតាម) ព្រះចៅ អធិការវត្ត ពានសិរិទ្ធិ (ឬសំបូទ្ធិ (ខេត្តឃ្លាំង) ។

"ម៉ឺនតាត" បានធ្វើឲ្យប្រទេសមានសន្តិភាព យកចិត្តទុកដាក់និងការងារសង្គម និងសាសនា និងការរៀបចំទឹកដី ។ លោកបានអញ្ជើញទៅ កម្ពុជាណាចក្រដើម្បី និមន្តព្រះសង្ឃដែលមានការចេះដឹងជ្រៅជ្រះ ដើម្បីមកបង្រៀន "ធម្មវិន័យ" ដល់ ព្រះពុទ្ធសាសនិកជននៅកម្ពុជាក្រោម ។

"ម៉ឺនតាត" បានទទួលមរណភាពនៅក្នុងអាយុ ៩០ឆ្នាំ បន្ទូលទុកកូនប្រុសម្នាក់ ឈ្មោះ សូរ ។

៥- ពី ម៉ឺនសូរ ទៅ ម៉ឺនណាម

ម៉ឺនសូរ ជំនួសឪពុករបស់លោកនៅឆ្នាំ ១៧៥៨ នៅក្រោមរជ្ជកាលរបស់ព្រះ ស្រីសុរិយោពាលី (ព្រះឧទ័យទី២ ១៧៥៨-១៧៧៥) ។ ម៉ឺនសូរបានតវ៉ាប្រឆាំងការ លុកលុយរបស់អណ្តាមនៅក្នុងតំបន់ស្រាម (បាយដៅ) និងបានផ្ញើរបាយការណ៍ទៅ ថ្វាយព្រះមហាក្សត្រនៃប្រទេសកម្ពុជាដើម្បីទទួលបាននូវកម្លាំងបន្ថែមដើម្បីប្រយុទ្ធ

ជាមួយពួកអណ្តាម ។

គឺជាការចាប់ផ្តើមនៃសង្គ្រាមដែលប្រទេសកម្ពុជាត្រូវទ្រាំទ្រប្រឆាំងនឹងប្រទេស ជិតខាងទាំងពីររបស់ខ្លួន សៀមនៅទិសខាងជើង និងទិសខាងលិច អណ្តាមនៅទិស ខាងត្បូងដែលបានវាយប្រហារនៅក្នុងពេលជាមួយគ្នា ។

"ម៉ិនសូរ" មិនបានទទួលនូវកម្លាំងបន្ថែមគ្រប់គ្រាន់ដើម្បីបណ្តេញពួកអ្នកលុកលុយ នៅកម្ពុជាក្រោមនោះឡើយ។ លោកបានទទួលមរណភាពនៅក្នុងអាយុ ៧១ឆ្នាំ ។

កូនប្រុសរបស់លោក ឈ្មោះ "ម៉ិនណែម" បានជំនួសលោកនៅក្នុងឆ្នាំ ១៧៩៦ នៅពេលព្រះបាទ "អង្គអែង" បានសោយទិវង្គត ។ ពេលនោះប្រទេសកម្ពុជាបាន ឆ្លងកាត់នូវដំណាក់កាលដ៏លំបាក ដែលបានបន្តនៅក្នុងអន្តររជ្ជកាល (១៧៩៦- ១៨០៦) នៅក្រោមរជ្ជកាលរបស់ព្រះបាទអង្គច័ន្ទ (ទី២) (១៨០៦-១៨៣៤) និង នៅក្រោមរជ្ជកាលរបស់ "ម្ចាស់ក្សត្រិយអង្គមី" (១៨៣៤-១៨៤១) ។

ពួកវៀតណាមបានធ្លៀតឱកាសនៃការរីករវៃផ្ទៃក្នុងនៃប្រទេសកម្ពុជា និង សង្គ្រាមដែលប្រទេសកម្ពុជាបានធ្វើជាមួយសៀម និងភាពទន់ខ្សោយរបស់ ព្រះមហាក្សត្រវ័យក្មេងនោះ ដើម្បីវាយប្រហារកម្ពុជាក្រោម និងបានលុកលុយ កម្ពុជា ក្រោម ។

ថ្វីបើទាំងនៅប្រទេសកម្ពុជាក្រោមក៏ដោយ ក៏ពួកវៀតណាមមិនបានសម្រេច ការដាក់បង្ខំចាប់អាជ្ញាធរកម្ពុជានោះឡើយ គឺអាជ្ញាធរកម្ពុជាបានបន្តគ្រប់គ្រងជន រួមជាតិរបស់ខ្លួនដដែល ។

"ម៉ិនណែម" ដែលបានរក្សាការតស៊ូទល់នឹងកងទ័ពអណ្តាមនោះ បានទទួល មរណភាពនៅក្នុងអាយុ ៨៩ឆ្នាំ ។

ច)- ព្រឹត្តិការណ៍របស់ព្រះអង្គជួន ចៅហ្វាយសុខ និងការធ្វើអាណានិគមនិយម វៀតណាម

"មីនសុខ" បានជំនួសឱ្យពួករបស់ខ្លួននៅដើមរជ្ជកាល "ព្រះអង្គដួង" នៅក្នុងឆ្នាំ ១៨៤១ ។

ព្រះមហាក្សត្រ "អង្គដួង" (តាមការស្នើសុំពីចៅហ្វាយស្រុក) ព្រះអង្គបានច្រាបដល់ចៅហ្វាយស្រុករូបនេះថា "មិនមានសន្និសញ្ញាណាមួយ ពុំមានអនុសញ្ញាណាមួយត្រូវបានសម្រេចដោយព្រះមហាក្សត្រខ្មែរអង្គណាមួយ ដើម្បីប្រគល់ទឹកដីកម្ពុជាក្រោមទៅឱ្យអណ្តាមនោះឡើយ ។ ប្រសិនបើមានសន្និសញ្ញា ឬក៏អនុសញ្ញានោះ គឺសុទ្ធតែក្លែងក្លាយ" ។

សេចក្តីប្រកាសទាំងនេះរបស់ "ព្រះអង្គដួង" ត្រូវបានកត់ត្រាទុកដោយចៅហ្វាយសុខនៅក្នុងដីប្រវត្តិរបស់ខ្លួនដែលសរសេរនៅលើ Olles ប៉ុន្តែជាអកុសលសំណេរ នេះត្រូវបានឆេះនៅក្នុងសង្គ្រាមឆ្នាំ ១៩៤៥ ។

នៅក្រោមរដ្ឋាភិបាលរបស់ចៅហ្វាយសុខ ប្រជាជនកម្ពុជានៅកូសាំងស៊ិន បានប្រមូលផ្តុំគ្នាបានរៀបចំដើម្បី បណ្តេញពួកអ្នកលុកលុយពីទឹកដីរបស់ពួកគេ ។

ព្រះតេជគុណ ថាច់ ចាំង បានរៀបរាប់ការប្រយុទ្ធតស៊ូនេះដូច្នោះថា :

៨)- ការហុំព័ទ្ធនិវេសនដ្ឋានរបស់ចៅហ្វាយខេត្ត ឃ្នាំង ដោយកងទ័ពអណ្តាម របស់ឧត្តមសេនីយ៍ បិញប៊ីយ និង ឡាញ់ស៊ឹម :

នៅឆ្នាំ ១៨៤១ ឧកញ៉ា "អាធិកវង្សា សុខ" បានទទួលនូវការណែនាំទាំងអស់ដើម្បីរៀបចំការ ការពារកម្ពុជាក្រោម ។

ពីរ ឬបីឆ្នាំក្រោយពីការវិលត្រឡប់របស់លោកមកពីឧត្តុង្គមានជ័យវិញ កងទ័ពអណ្តាមដែលបញ្ជាដោយឧត្តមសេនីយ៍ បិញប៊ីយ និង ឡាញ់ស៊ឹម បានឡោមព័ទ្ធលំនៅស្ថានចៅហ្វាយខេត្តនៅឃ្នាំងបង្ខំឱ្យលោកចៅហ្វាយខេត្តចូលរួមអនុវត្តន៍និងគោរពតាមច្បាប់អណ្តាម ហើយដើម្បីឱ្យសម្រេចបាននូវគោលបំណងនេះ ឧត្តមសេនីយ៍អណ្តាមបានផ្ញើសារាចរទៅឱ្យប្រមុខខេត្តទាំងអស់នៅកម្ពុជាក្រោម ។

អាជ្ញាធរ និងប្រជាជនកម្ពុជាក្រោមបានបដិសេធ មិនព្រមស្តាប់បង្គាប់តាម ឡើយ ហើយបានរៀបចំការតស៊ូឡើង ។

១- សឹកសេនាទា

បានដឹកនាំការប្រយុទ្ធប្រឆាំងពួកវៀតណាមក្នុងរយៈពេល ៣ឆ្នាំ ។

នៅឆ្នាំ ១៨៤៦ បុរសម្នាក់នៅ "ខេត្តទ្រាំង ត្រើយជើង" ដោយបានដឹងអំពីការ ឡោមព័ទ្ធនិវេសនដ្ឋានរបស់ចៅហ្វាយខេត្ត សុខ បានទៅកាន់ព្រែកតាកូន ប្រមូល ពួកអ្នកស្ម័គ្រចិត្ត និងហ្វឹកហ្វឺនពួកគេ ដើម្បីប្រយុទ្ធជាមួយពួកអណ្តាម ។ ឧត្តម សេនីយ៍ វៀតណាមទាំងពីរនាក់បានទទួលជោគជ័យពីព្រោះមានជំនួយពី "Ong Tong Doc" នៅមាត់ជ្រូកនូវកងទ័ពបន្ថែមដែលមានទាហានអណ្តាម និង ទាហាន ជ្វានៅ លង់ហោរ ជ្វារដែក និង មីថ ។

នៅក្នុងអំឡុងពេល ៣ឆ្នាំនៃការតស៊ូ "សេនាទា" បានទៅកាន់ពាមទឹកសាប និង ព្រែកពលលាវ ដើម្បីជ្រើសរើសកងទ័ព លោកបានធ្លាក់ទៅក្នុងការព្យួរស្នាក់មួយ របស់អណ្តាម ដែលនៅក្នុងអំឡុងពេលនោះ លោកបានពលីជីវិត ទាហានរបស់ លោកបានយកលោកទៅបូជានៅវត្ត ខ្វែងបែបល (ខេត្តពលលាវ ចាក់លិវ) ។

២- សេនា សួស

ក្រោយពីមរណភាពរបស់ "សេនាទា" បងលោកឈ្មោះ សេនា ម៉ាន (ម៉ាន់) បានកាន់កាប់ជាមេបញ្ជាការនៃកងទ័ពតស៊ូ ។ "សេនា សួស" បានទៅចូលរួម ជាមួយលោក ។

បើតាមព្រះរតនគុណ ថាច់ ប៉ាន់ ថា : "លោក សួស" មានដើមកំណើតនៅបាភ្នំ ជាអតីតសត្រូវរបស់ពួក "ជ្វា" គាត់មានដាវមួយគួរឲ្យខ្លាច ឈ្មោះ "ដាវ ទូលព្រះ ធរណី" (ដែលមានបណ្តោយមួយម៉ែត្រកន្លះ ហើយដែលមនុស្សពីរនាក់លើក ដោយលំបាក) ។ "លោក សួស" បានប្រមូលមនុស្សរបស់គាត់ និងជាមួយកងទ័ព

របស់ លោក មាន់ បានសម្លាប់រង្គាលទាហានអណ្តាម និងទាហានជ្វា ដែលស្ថិតនៅ ក្នុងសំពៅចំនួន ១០នៅ "ព្រែកអំពៅយារ" នៅមុខខេត្តឃ្នាំង ។

សេនា សួស បានសម្លាប់ អុំដំបូងបីយ នៅមាត់ព្រែកអំពៅយារ និងបានធ្វើដំណើរ ទៅកាន់ឃ្នាំង ។ នៅចម្ងាយ ២គីឡូម៉ែត្រពីមជ្ឈមណ្ឌលនេះ គាត់បានធ្វើលិខិតមួយ ច្បាប់ជាសម្ងាត់ទៅឲ្យឧកញ៉ា "អាធិកវង្សសុខ" ដែលនៅជាអ្នកទោសរបស់ អណ្តាមនៅឡើយនោះ ។ ឧក្រិមសេនីយ៍ អណ្តាម ចាប់បានលិខិតនេះ និងបានបញ្ជូន កងទ័ពមួយទៀតទៅប្រឆាំងលោក សួស ដែលកងទ័ពនោះរួមមានទាហាន អណ្តាម និងទាហានជ្វា បញ្ជាដោយ "សេនាជ្វា" ទួន អេត, ទួន ជួ, ទួន ម៉ាច និង ទួន ឡ ។ សេនា សួស បានបង្វែងដានកងទ័ពនេះ និងបានសម្លាប់សេនាជ្វាទាំង ៤ នាក់នេះ ។

ឧក្រិមសេនីយ៍អណ្តាមម្នាក់ទៀត "អុំដំបូងកាង" បានជួយ អុំដំបូងស៊ីម ដើម្បីប្រមូលកងទ័ពប្រយុទ្ធជាមួយ "សេនាសួស" ដោយមានកលយុទ្ធដីប៉ុន ប្រសប់ "សួស" បានបញ្ជាដល់មនុស្សរបស់គាត់ឲ្យពួននៅត្រើយខាងត្បូងនៃ "ព្រែកអំពៅយារ" ចំណែកគាត់បានឆ្លងព្រែកជាមួយ "សេនាឯក" ទាំងពីរនាក់ របស់គាត់ គឺមេរយ "ស៊ីវ" និងមេពាន់ "សុខ" ដើម្បីទៅកាន់ទិសខាងជើង ។ ពួក អ្នកស្រុកបានរៀបរាប់ថា ពួកគេបានឃើញ "សេនាសួស" ស្លៀកសំពត់ហូល និង អាវតេជ: "មេរយស៊ីវ" និង "មេពាន់សុខ" បានស្លៀកខោជើងខ្លី ជាមួយ និងអាវ តេជ:ពណ៌ក្រហម ។ "សេនាសួស" បានទទួលជោគជ័យក្នុងការសម្លាប់ជនជាតិ អណ្តាមមួយចំនួនធំ និងកាប់ឧក្រិមសេនីយ អុំដំបូងស៊ីម ជាពីរកំណាត់ ។

៣- សេនាសួស វិរបុរសជាតិ ស្លាប់នៅលើសមរក្សមី

ជនជាតិជ្វា ម្នាក់ជាទាហានរបស់ អុំដំបូងកាង ដែលភ័យតក់ក្រាម ក្រោយពីការ ស្លាប់របស់អុំដំបូង ស៊ីម បានស្នើឧក្រិមសេនីយ៍អណ្តាម "បំពុលសេនាសួស" ។ អុំដំបូងកាង បានយល់ព្រម ហើយជនជាតិជ្វារូបនេះឈ្មោះ "គ្រូ ទួន ម៉ាត់" ក្លែង

ខ្លួនធ្វើជាអ្នកស្រុកចាស់ក្នុង ចូលធ្វើទាហាននៅក្នុងកងទ័ពលោក "សេនាសួស" និង បានទទួលជោគជ័យក្នុងការដាក់ថ្នាំបំពុលឲ្យ "សេនាសួស" ជីក ។

ដោយឡែកបានព័ត៌មាននេះ អុំងឡាញ់កាង បានមកដល់ជាមួយនិងកងទ័ពដ៏ ខ្លាំងដែលបញ្ជូនមកដោយព្រះមហាក្សត្រអណ្តាម ។

"សេនា សួស" បានធ្លាក់ខ្លួនឃើញជាទម្ងន់ មានឈាមហូរចេញតាមមាត់ និង តាមច្រមុះ គាត់បានផ្តល់ការណែនាំជាចុងក្រោយដល់សេនាឯកទាំងពីរ និងកងទ័ព របស់គាត់ ហើយឲ្យគេដឹកគាត់ទៅសមរក្សមិប្រយុទ្ធ "ព្រោះសេនាម្នាក់ដែលសម នឹងទទួលបាននូវគោរម្យងារនេះ ត្រូវតែស្លាប់នៅក្នុងការប្រយុទ្ធ" គាត់បាននិយាយ ដូច្នោះ ទៅកាន់កងទ័ពរបស់គាត់ដែលត្រូវតែចងចាំ ។ លោក "សេនាសួស" បាន បន្ថែមទៀតថា **"ខ្ញុំមិនស្តាយទេជីវិត ប៉ុន្តែខ្ញុំស្តាយមាតុភូមិរបស់ខ្ញុំ ហើយខ្ញុំត្រូវ តែស្លាប់ ជាជាងស្ថិតនៅក្រោមការត្រួតត្រារបស់ពួកបរទេស"...** ។

តាំងពីពេលព្រឹកព្រលឹមរហូតដល់ថ្ងៃត្រង់ "សេនាសួស" និងកងទ័ពរបស់លោក បានប្រយុទ្ធ និងបានសម្លាប់ទាហានអណ្តាម និងទាហានជួយរាំងរង្គាលហាលទៀត ។ ជាអកុសលមានភ្លៀងមួយមេធំបានធ្លាក់លើសមរក្សមិដែលបានធ្វើឲ្យស្ថានភាព របស់ "សេនាសួស" កាន់តែធ្ងន់ធ្ងរឡើង ហើយលោកក៏បានស្លាប់ទៅ ។

លោក សួស ទទួលមរណភាព ។ ការប្រយុទ្ធគ្នាបានបញ្ចប់ប្រជាជនកម្ពុជា បាន ដឹកសពវិរបុរសជាទីស្រឡាញ់របស់ពួកគេ ដើម្បីយកទៅបូជានៅមាត់ព្រែកមួយ នៅក្នុងកន្លែងមួយដែលអ្នកស្រុកបានហៅ ថា ភូមិ "ដៃតាសួស" ស្ថិតនៅក្នុងឃុំ ភូមិ (ខេត្ត ឃ្នាំង បច្ចុប្បន្ន សុកទ្រាំង) ។

នៅពេលនោះ ពួកវៀតណាមបានកាន់កាប់ស្ទើរទាំងអស់លើកូសាំងស៊ិន ។ ឧត្តមសេនីយ៍ អុំងឡាញ់កាង បានដោះលែង "អាធិកវង្សសុខ" និងបានតែងតាំងជា "អុំងភូ" (Ong Phou) ដើម្បីឲ្យគាត់បន្តគ្រប់គ្រងប្រជាជនកម្ពុជានៅចាស់ក្នុង ។

ចំណែក "មន្ត្រី" នៅតាមខេត្តផ្សេងៗទៀត គេបានចាត់តាំងជា "កាយតុង" (Kay Tong) ហើយកម្ពុជាក្រោមបានទទួលឈ្មោះថា "ណាមតិ" (ប្រទេសខាងត្បូង) ។ ដូច្នេះពួកវៀតណាម បានដាក់បង្ខំរបបអាណានិគមរបស់ពួកគេចាប់តាំងពីសម័យនោះមក បើតាមព្រះតេជគុណ ប៉ាង គឺចាប់តាំងពីឆ្នាំ ១៨៤៩ ។

រឿងនិទានរបស់ព្រះតេជគុណ ថាច់ ប៉ាង ប្រមូលចងក្រងពីប្រភពដ៏ល្អៗពីព្រោះថា អ្នកនិពន្ធគឺជាអ្នកស្រុករបស់ប្រទេសដែលបានរាយការណ៍ពីប្រវត្តិសាស្ត្របញ្ជាក់ពីសាក្សីដែលប្រមូលបានពីអ្នកប្រវត្តិសាស្ត្រផ្សេងៗទៀត ។ **គេបានបញ្ជាក់ដូចអ្នកទាំងនេះដែរថា : កូសាំងស៊ីន គឺជារបស់ព្រះរាជាណាចក្រកម្ពុជា ។**

II- ខ្មែរក្រោម នៅក្រោមអាណានិគមនិយមវៀតណាម (១៨៤៩-១៨៦២)

កាលបរិច្ឆេទឆ្នាំ ១៨៤៩ ដែលផ្តល់ដោយព្រះតេជគុណ ថាច់ ប៉ាង ដែលជាចំណុចចេញដំណើរនៃរបបអាណានិគមអណ្តាមនៅកម្ពុជាក្រោមនោះ គឺស្របទៅតាមសេចក្តីរាយការណ៍របស់សៀវភៅ "ប្រវត្តិសាស្ត្រនៃប្រទេសកម្ពុជារបស់លោក d'Adhémar Leclère (ទំព័រ ៤៣៤ និងទំព័របន្តបន្ទាប់) ។ ពួកវៀតណាមមិនបានសម្រេចការដាក់បង្ខំអំណាចរបស់ពួកគេទៅលើខ្មែរក្រោមនៅមុនឆ្នាំ ១៨៤៧ នោះទេ ។

មុនកាលបរិច្ឆេទនេះ អណ្តាម និងសៀម បានចុះហត្ថលេខាលើសន្ធិសញ្ញាឆ្នាំ ១៨៤៦ ដែលបាននាំទៅដល់ការបញ្ចប់នូវភាពជាសត្រូវរវាងសៀម និងអណ្តាម ។ នៅលើទឹកដីខ្មែរ ពួកអាជ្ញាធរអណ្តាម បានចាប់ផ្តើមអនុវត្តវិធានការបញ្ចូលវប្បធម៌ឱ្យការប្រព្រឹត្តិរបស់ខ្មែរឱ្យដូចប្រជាជនវៀតណាម ឬការរើសអើងចំពោះខ្មែរក្រោម ។

កាលបរិច្ឆេទឆ្នាំ ១៨៦២ គឺជាកាលបរិច្ឆេទនៃការចុះសន្ធិសញ្ញា បារាំង អណ្តាម ដែលនៅក្នុងនោះ អធិរាជ ទី ឌីក បានប្រគល់ឱ្យប្រទេសបារាំងនូវខេត្តខ្មែរមួយចំនួន

នៅកូសាំងស៊ិន ។

ដូច្នោះ នៅឆ្នាំ ១៨៤៩ ពួកវៀតណាម បានព្យាយាមដាក់បង្ខំរបបរបស់ពួកគេ នៅកម្ពុជាក្រោម ។ A.Leclère (H.C ទំព័រ ៤៣៥) បានរាយការណ៍ថា វាពុំមាន យុត្តិធម៌ចំពោះម្ចាស់ដើមនៃទឹកដីនោះទេ ហើយការដណ្តើមទាំងអស់របស់ អណ្តាម ត្រូវបានឲ្យសច្ចាប័នដោយតុលាការ ។

ការសងសឹកមានលក្ខណៈខ្លាំងក្លា ពីខាងភាគីខ្មែរ ។

ពួកអាជ្ញាធរអណ្តាម ជាពិសេសពួកចៅក្រមក៏បានរងការសងសឹកដែរ ។ លោក Leclère បានសរសេរថា ប្រសិនបើពិរុទ្ធជនមិនត្រូវបានរកឃើញទេ ហើយគាត់ មិនមែនជាពិរុទ្ធជននោះ ភូមិទាំងមូលត្រូវបានផ្តល់ឲ្យទទួលខុសត្រូវ ។ "ចាប់ ប្រធានភូមិអ្នកមានមុខមានមាត់ និងអ្នកស្រុកធម្មតា ហើយនៅពេលនោះ គឺមាន ការជាកពិន័យដ៏ធ្ងន់ធ្ងរ និងការស្លាប់នៅក្រោមដំបង និងផ្តៅ" ។

ទាំងអស់នេះបានផ្តល់ឲ្យជីវិតរបស់ប្រជាជនកម្ពុជាស្ទើរតែមិនអាចប្រព្រឹត្តិទៅ បាន មានប្រជាជនមួយចំនួនត្រូវបោះបង់ជីវិតរបស់ពួកគេទៅឲ្យយួន" ។

ពួកអណ្តាមបានកែប្រែឈ្មោះភូមិ ស្រុកទាំងអស់របស់ខ្មែរនៅពេលដែលពួកគេ បានមកដល់ ។ Leclère បានគូសបញ្ជាក់ថា ពួកអណ្តាមបានធ្វើឲ្យប្រែក្លាយ ឈ្មោះ របស់កម្ពុជាដែលជាញឹកញាប់គេពិបាកនឹងរកឃើញណាស់ក្នុងពេលបច្ចុប្បន្ននេះ" ។

លោក L. Malleret បានរៀបរាប់នូវហេតុការណ៍នេះដូចគ្នា "នៅក្នុងបុរាណ វត្តវិទ្យា នៃដីសណ្តទន្លេមេគង្គដែលនឹងត្រូវសិក្សានៅខាងមុខឆ្ងាយទៀត ។

"ប្រវត្តិសាស្ត្ររបស់ប្រទេសកម្ពុជា" (A.Leclère ទំព័រ ៤៣៥ និង ៤៣៦) បានកត់សម្គាល់នូវការប្រែក្លាយឈ្មោះភូមិ ស្រុក ខេត្ត ភាគច្រើនរបស់ខ្មែរដោយ ពួកអណ្តាម ជួនកាលដោយការបកប្រែ ជួនកាលដោយការប្រែក្លាយនៃ សំឡេង" ។

"ពីពេលមុន ពួកអណ្តាម បានបកប្រែទៅជាកាសាអណ្តាម ដូរឈ្មោះកម្ពុជានៅ

ពេលដែលគេស្គាល់ន័យរបស់វាហើយ ហើយចំពោះអ្នកកាន់កាប់ទឹកដីចាស់ឈ្មោះ
ក៏បានចាត់បង់ដែរ ដូច្នោះ :

- ខេត្តព្រៃនគរ ចាប់តាំងពីការកាន់កាប់មក បានក្លាយទៅជាខេត្ត យ៉ាឱញ
- ចំពោះខេត្តកំពង់ស្រកាត្រី បានក្លាយទៅជាខេត្ត បៀនហ្វា
- ខេត្ត ប៉ារីយា (La Barira ជាអេស្ប៉ាញ៉ុល និងជារបស់ ព័រទុយហ្គេ ដែលបាន
ចុះពីនាវា Beloso នៅឆ្នាំ១៩៩៧ នៅពេលដែលគាត់ត្រឡប់មកពីក្រុងម៉ានីលនៅ
មុនពេលបន្តិចនៃការធ្វើគត់ ព្រះចៅ រាមាហោរជើងព្រៃ) បានក្លាយទៅជា បារ៉េ ។
- ផ្សារដែក បានក្លាយទៅជាសាដែក នៅមុនពេលមានឈ្មោះថា អានយ៉ាង ។
- ពោរ លើ (ពលលាវ តាមព្រះតេជគុណ ថាចំបាំង ។ លោកបានរក្សាការ
ហៅថា ពោរ លើ ដដែល) បានក្លាយទៅជា បាក់លីវ ។
- ទឹកខ្មៅ (ជ្រោយខ្មៅ) បានក្លាយទៅជា កាម៉ៅ ។
- បាយឆៅ (បាយមិនទាន់ឆ្អិន) បានក្លាយទៅជា បាយសៅ ។
- ពាមមានជ័យ បានក្លាយទៅជា មីថាំង ។
- ស្រុកទ្រាំង បានក្លាយទៅជា សុកត្រាំង ។
- ពាម មេសែន (ឋាននាមវិទ្យានៃឈ្មោះនេះ និងបង្ហាញនៅខាងក្រោយទៀត)
បានក្លាយទៅជា ដូនណាយ ងាយ (ដាយងាយ) ។
- ក្រមួន ស (ក្រមួន ស) បានក្លាយទៅជា វ៉ាច់យ៉ា ។
- ព្រែកបូស្សិ បានក្លាយទៅជា កិនបី ។
- អូរម័រ បានក្លាយទៅជា អូម៉ុន នៅស្រុក កិនបី
- កំពូលមាស បានក្លាយទៅជា បិញធ្មៃ ។
- មាត់ជ្រូក បានក្លាយទៅជា ចូរដុក និងភ្នំស្ងំ របស់ខេត្តនេះ បានក្លាយទៅជាភ្នំ
សាម របស់អណ្ណាម ។

- ចារ៉ាច បានក្លាយទៅជា ឡុង សៀង និង ភ្នំបាធិ របស់ខេត្ត បានក្លាយទៅជាភ្នំ
បាធិ ។

- ខេត្ត ម្ពង់ខ្សំ បានក្លាយទៅជាខេត្ត ហាឡេន

- ពាម ដែលគេហៅថា ម្ពង់ខ្សំ ដែរនោះបានក្លាយទៅជា ហាឡេន

- ព្រះត្រពាំង បានក្លាយទៅជា ត្រាវិញ

- កំពង់ឫស្សី បានក្លាយទៅជា បេនទ្រៃ

- លង់ហោរ បានក្លាយទៅជា វិញឡុង

- មេ ស (ស្ទឹង) បានក្លាយទៅជា មីថ

- កោះគង បានក្លាយទៅជា ហ្គ័រកុង (ឋាននាមវិទ្យា នៃឈ្មោះនេះត្រូវបាន
បញ្ជាក់នៅក្នុងសំណេរដែររបស់ព្រះកេរដគុណ ថាចំបាំង)

- កំពង់គោ បានក្លាយទៅជា ទ្រៀង អាន បច្ចុប្បន្ន តិនអាន ។

- រោងដំរី បានក្លាយទៅជា តិនិញ

- បន្ទីច បានក្លាយទៅជា បេន លុន

- ភ្នំតិនិញ ពេលនោះមានឈ្មោះថា ភ្នំជើង ម៉ែដៃដង

- កោះត្រល់ (លោក Malleret ហៅថា កោះត្រល់ ឬកោះស្រល់) បានក្លាយ
ទៅជា ភូកុក ។

- ភ្នំយក់ បានក្លាយទៅជាភ្នំ ការ៉ុស

- ពាមជើងកញ្ជី បានក្លាយទៅជា កឹងយើ (ជ្រោយ Saint-Jacques)

- ឈើទាលមួយដើម បានក្លាយទៅជា ធ្មូរម៉ូត ។

- បន្ទាយកោះក្របី បានក្លាយទៅជា ហុង ឡេន

- កំពង់កោះក្របី បានក្លាយទៅជា បេន ដៃ (សាយហ្គុន) (តាមព្រះកេរដគុណ
ថាចំ បាំង គឺកោះក្របី នេះហើយ ដែលស្តេចអណ្តាម បានស្នើសុំខ្ចីរយៈពេល ៥ឆ្នាំ

ដើម្បីហ្វឹកហ្វឺនទាហាន ។

ចំណែកខេត្ត មានខេត្តចំនួន ៦ :

- ខេត្ត យ៉ាឱញ មានទីរួមខេត្ត សាយហួន
- ខេត្ត ឱញឡើង មានទីរួមខេត្ត មីថ
- ខេត្ត បៀន ហូ មានទីរួមខេត្ត បៀនហ្វា
- ខេត្ត លង់ហោរ មានទីរួមខេត្ត វិញឡុង
- អាងយ៉ាង មានទីរួមខេត្ត ចូរដុក
- ហាទៀន មានទីរួមខេត្ត ហាទៀន

តាមលោក H. Aurillac បានឲ្យដឹងថា "ការច្បាំងដណ្តើមយករបស់បារាំងពុំ មានការផ្លាស់ប្តូរឡើយនូវការបែងចែកដូចខាងលើនេះ" ។

III. ខ្មែរក្រោម នៅក្រោយរបបអាណានិគមបារាំង (១៨៦២-១៩៤៨)

ក- ប្រជាជនខ្មែរនៅ កូសាំងស៊ិន នៅពេលបារាំងមកដល់

ចាប់តាំងពីឆ្នាំ ១៨៦៧ កូសាំងស៊ិនបានធ្លាក់ទាំងស្រុងទៅក្នុងដែររបស់អាជ្ញាធរ បារាំង ។ ការធ្វើជំរឿននៅឆ្នាំ ១៨៨៨ នៅក្នុងភូមិទាំងឡាយដែលរស់នៅដោយ ប្រជាជនសុទ្ធសាធ នោះ មានចំនួនដូចខាងក្រោមនេះ :

- ១០.៦៧៣ នាក់ នៅ បាក់លើវ (ពោរ លើ)
- ១១.៨០៨ នាក់ នៅ កិនបី (ព្រែកបូស្សី)
- ១៦.០៨០ នាក់ នៅ ចូរដុក (មាត់ជ្រូក)
- ១៨.០៨០ នាក់ នៅ រាច់យ៉ា (ក្រមួន ស)
- ៣៧.៣១៧ នាក់ នៅ សុកត្រាំង (ស្រុកទ្រាំង)
- ៩១.០៩០ នាក់ នៅ ត្រាវិញ (ព្រះត្រាំង)
- ៣.២៩០ នាក់ នៅ តិនិញ (រោងដំរី)

- ១.៧២៦ នាក់ នៅ ហាឡេន (៣ម)
- ៩២ នាក់ នៅ សាយហួន (ព្រៃ នគរ)

គិតសរុបនៅក្នុងឆ្នាំ ១៨៨៨ ប្រជាជនខ្មែរមានទាំងអស់ ១៥១.២៧៨នាក់ ។ នៅ ក្នុងឆ្នាំ ១៨៩៨ លោក Paul d'Enjoy បានធ្វើការសិក្សាអំពីការប្រមូលផ្តុំឡើងវិញ នៃខ្មែរកម្ពុជាក្រោម ។ លោកបានផ្តល់នៅក្នុងសៀវភៅ "Manuel du colon" (សៀវភៅនិយាយអំពីអាណានិគមជន) នៃសមាគមបោះពុម្ពផ្សាយនៃវិទ្យាសាស្ត្រ នៅទីក្រុង ប៉ារីស) នូវឈ្មោះរបស់ឃុំដែលមានតែប្រជាជនកម្ពុជារស់នៅដូចជា :

- *. នៅក្នុងស្រុក តិនិញ (ឈ្មោះជាភាសាខ្មែរ គឺរោងដំរី) ទំព័រ ២៥៩
- ១) ឃុំ បាងជ្រម (ឈ្មោះកម្ពុជា) ស្ថិតនៅ ៤០គ.ម ពីតិនិញ មាន៣ឃុំគឺ
 - បាងជ្រមស្រី
 - ព្រៃតូច
 - កន្ត្រាំង

២) សង្កាត់ ចុន បាដែន (ឈ្មោះកម្ពុជា) ស្ថិតនៅ ៤០ គ.ម ពីតិនិញមាន ៥ឃុំគឺ

- អំពិល
 - កាញុន
 - កេដុល
 - រុង
 - ធុង
- } ទំព័រ ២៦០

៣) សង្កាត់ខាងសៀន (ឈ្មោះកម្ពុជា) ស្ថិតនៅចម្ងាយ ៤៥គ.ម ពីតិនិញ មាន ១១ឃុំ គឺ :

- កំពង់ញា
- កាខុប
- ដៃស្វាយ
- ដាតបូ
- ព្រៃចេក
- ប្រហារមិត្ត
- ភូមិស្វាយ
- តាញី
- ត្រពាំង
- របុន

ទំព័រ ១៦១

១០) សង្កាត់ត្រពាំងយោល (ឈ្មោះកម្ពុជា) ស្ថិតនៅ ៣៩គ.ម ពីភីតិវិញ ។ មាន ៧ឃុំ គឺ

- បូបិត្ត
- មិត្តមល
- តា ឡុក តាខុន
- តា ណាត
- តា នុប
- តា ចាំង ប្រៃ
- តា ចាំង ប្រៃ-សុខ

* ស្រុកបៀនហ្វា (កម្ពុជា)

១៧) សង្កាត់បិញកាច់ (កម្ពុជា) ស្ថិតនៅ ១០០គ.ម ពីបៀនហ្វា មាន ៧ឃុំ គឺ

- អូរ បឹង
- អូត្រាង
- ខ្សែម គ្លីង
- ហ្វឺង ម៉ាក
- ថាញ់ កុង
- ទី កុង

គឺនៅទីនោះហើយដែលភូមិទាំងឡាយ ឬឃុំទាំងឡាយដែលមានតែប្រជាជន ខ្មែររស់នៅ ។ ប៉ុន្តែប្រជាជនទាំងនេះ ក៏បានរស់នៅគ្រប់ទីកន្លែងនៅក្នុងស្រុកផ្សេងៗ ទៀតដូចជា :

- ធ្ម យ៉ូរម៉ូត (ឈើទាលមួយដើម)
 - វិញ ឡុង (លង់ហោរ)
 - សា ខែក (ជ្រូកដៃក)
 - បេនទ្រី (កំពង់ឫស្សី)
 - កាន់អាទ (កំពង់គោ)
 - ការម៉ៅ (ទឹកខ្មៅ)
 - បាយសៅ (បាយចៅ)
 - ភូ ក្នុក (កោះត្រល់)
- និងស្រុកផ្សេងៗទៀត ។

ប្រជាជនខ្មែរបានរស់នៅលាយឡំជាមួយនឹងជនអន្តោប្រវេសន៍អណ្តាមនិងចិន។

១- ជនជាតិភាគតិចខ្មែរនៅ កូសាំងស៊ិន តាមលោក Malleret (១៩៤៦)

នៅក្នុងសន្និសីទ សារព័ត៌មានមួយដែលប្រព្រឹត្តទៅនៅសាយហ្គុននៅថ្ងៃទី១៧ ខែធ្នូ ឆ្នាំ១៩៤៦ នៅក្រោមការឧបត្ថម្ភរបស់ការិយាល័យទទួលបន្ទុកកិច្ចការ

វប្បធម៌របស់ផ្នែកសហព័ន្ធនៃការសិក្សាសាធារណៈ , សន្និសីទដែលត្រូវបានចម្លង
ដាក់នៅក្នុងលេខចេញផ្សាយមួយច្បាប់របស់ព្រឹត្តិបត្រនៃសមាគមការសិក្សា
ឥណ្ឌូចិន លោក Louis Malleret អភិបាលប្រធានសាលាបារាំងនៅចុងបូព៌ា
ប្រទេសបានធ្វើអត្ថាធិប្បាយនៅចំពោះមុខនាយទាហាន និងមន្ត្រីអង្គបញ្ជូននៅ
ឥណ្ឌូចិនស្តីអំពីជនជាតិភាគតិចកម្ពុជា ។

ដោយរំលឹកឡើងវិញអំពីចរិតខ្មែរនៅទឹកដី កូសាំងស៊ិន លោក Malleret បាន
ផ្តល់ព័ត៌មានដ៏មានប្រយោជន៍ស្តីអំពីខ្មែរ កម្ពុជាក្រោម ហើយលោកបានធ្វើការ
វិភាគដោយល្អិតល្អន់អំពីជីវិតរបស់ប្រជាជនកម្ពុជានៅ កូសាំងស៊ិនផងដែរ ។

ដោយទាញការយកចិត្តទុកដាក់លើការងាររបស់អាជ្ញាធរបារាំងនៅក្នុងសម័យ
នោះស្តីអំពីអំពើអយុត្តិធម៌ដែលបានប្រព្រឹត្តិធ្វើចំពោះសហគមន៍ កម្ពុជា នោះ
លោក Malleret បានលើកឡើងនូវការកែទម្រង់ដែលត្រូវអនុវត្តស្តីអំពីទ្រព្យ
សម្បត្តិរបស់ខ្មែរដើម្បីជា កិត្តិយសដល់ប្រទេសបារាំង ។

បើតាមលោក Malleret បានឲ្យដឹងថា សហគមន៍នេះតំណាងឲ្យមនុស្ស
ប្រហែល ៣៥០.០០០នាក់ ។

លោក Malleret បាននិយាយថា "គេត្រូវពិនិត្យពិចារណាអំពីច្បាប់ស្តីពីជន
ជាតិភាគតិច ជាពិសេសនៅពេលដែលពួកនេះតំណាងឲ្យផ្នែកទាំងឡាយនៃប្រជា
ភិវឌ្ឍន៍ដែលគេអាចដើរតាមនិរន្តរភាពដ៏គួរឲ្យចាប់អារម្មណ៍ចាប់តាំងពីសតវត្សរ៍
ទី១ នៃគ្រិស្តសាសនា រហូតមកដល់បច្ចុប្បន្ននេះ" ។

មួយភាគនៃសន្និសីទនេះ ត្រូវបានទុកសម្រាប់កន្លែងតំបន់ដែលគេឃើញមាន
ប្រជាជន កម្ពុជា គឺ :

"ប្រជាជនកម្ពុជាទាំងនេះ គេបានជួបជាពិសេសនៅឯនាយទន្លេធំ និងទន្លេ
បាសាក់ ។ នៅក្នុងខេត្តត្រាវិញ នៅក្នុងឆ្នាំ ១៩៣៧ ពួកគេតំណាងឲ្យការប្រមូលផ្តុំ

ប្រជាជនដីណែនណាន់តាន់តាប់ចំនួន ៨២.០០០នាក់ ទល់នឹងជនជាតិអណ្ណាម ចំនួន ១៥៦.០០០នាក់ ។ នៅសុកត្រាំង សមាមាត្រមានសភាពដូចគ្នាគឺ ខ្មែរ ៥០.០០០នាក់ទល់នឹងអណ្ណាម ១០៧.០០០នាក់ ។ នៅបាក់លីវ ប្រជាជនខ្មែរមាន មួយភាគ ៦ ហើយនៅកិនបី មានមួយភាគ ១០ ។ ប៉ុន្តែនៅរាច់យ៉ា បានឡើងខ្ពស់ ទៀត រហូតដល់មួយភាគបី គឺចំនួន ៦៥.០០០នាក់ទល់នឹង ១៩២.០០០នាក់ ។ សមាមាត្រនេះ មានសភាពដូចគ្នានៅ ហាទៀន ជាខេត្តដីតូចមួយដែលមាន ប្រជាជនរស់នៅតិច ហើយនៅចូរដុក មានមួយភាគបួន គឺប្រជាជនកម្ពុជា ៤០.០០០នាក់ទល់នឹងប្រជាជនអណ្ណាម ១៦៨.០០០នាក់ ។ ប្រសិនបើគេមិនគិត ដល់ខេត្តត្រាវិញទេនោះ គេសង្កេតឃើញថា នៅក្នុងស្រុកបាសាក់ តែមួយជន ជាតិភាគតិច កម្ពុជាបានកើនឡើងដល់ ១៦ភាគរយនៃប្រជាជនទាំងអស់ ។

"នៅក្នុងខេត្តត្រាវិញ និងខេត្តសុកត្រាំង ប្រជាជនដើមទាំងនេះ បង្កើតបាននូវ ក្រុមមួយដ៏ណែនតាន់តាប់ ។ នៅក្នុងឆ្នាំ ១៩៣៩ នៅក្នុងខេត្តត្រាវិញ សមាសភាព ខ្មែរបានរក្សានូវទីតាំងគ្របសង្កត់នៅក្នុងភូមិចំនួន ៥០ និងមានចំនួនភាគច្រើន នៅក្នុងខេត្ត ២០ផ្សេងទៀត ។ ពួកគេបានប្រមូលផ្តុំនៅជុំវិញវត្តចំនួន ១០៩ ដែល មានលោកសង្ឃជាង ១៣០០អង្គបានបង្ហាត់បង្រៀនខាងផ្នែកព្រះពុទ្ធសាសនា ។ នៅ សុកត្រាំង គេបានរាប់ឃើញមានវត្តមិនតិចជាង ៥៤វត្តទេ ហើយបុគ្គលិកលក្ខណៈ នៃពូជសាសន៍ត្រូវបានថែរក្សាដោយរឹងប៉ឹងដែលកើតចេញមកពីសមាគម ដើម្បី អប់រំអំពីសីលធម៌ បញ្ញា និងសម្បទារបស់ប្រជាជនកម្ពុជានៅកូសាំងស៊ិន ដឹកនាំ ដោយលោក **ឡឹម ឈម** ។ នៅក្នុងតំបន់អន្តរការីទាំងឡាយនៃស្រុកបាសាក់ ភូមិ របស់កម្ពុជាត្រូវបានប្រមូលផ្តុំនៅជុំវិញ អូម៉ូន និង ជូត ណូត ។ នៅរាច់យ៉ា ភូមិ ទាំងឡាយបានបង្កើតទៅជាក្រុមផ្ទះនៅរាយប៉ាយនៅខាងត្បូង និងខាងជើងនៃទីរួម ខេត្ត ។ ប៉ុន្តែនៅចូរដុក នៅជួរភ្នំ ទ្រីតូង ភូមិទាំងឡាយត្រូវបានប្រមូលផ្តុំយ៉ាង

ច្រើនណែនណាន់តាន់តាប់ ដោយចេះរក្សាបាននូវប្រពៃណីដ៏ល្អ ។

"គេបានជួបសមាសភាពនៅដាច់ពីគ្នានៅក្នុងភូមិ ឡុងស្យែន, វិញ ឡុង, តាន់ អាន និងថែមទាំងនៅបីឡឹងដង ចំណែកនៅឯនាយវាលភក់ គេបានឃើញការបង្ក បង្កើតដោយមានស្ថិរភាពនៅជិតប្រទេសកម្ពុជានៅក្នុងតំបន់ គីនិញ ។ ប្រជាជន កម្ពុជាត្រូវបានបាត់បង់ទាំងស្រុងនូវខេត្តនានានៅភាគកណ្តាលដូចជា មីថ, បេន ទៀ, ហ្គ័រកុង ក៏ដូចជាខេត្តចាស់ៗនៅភាគខាងកើតដូចជាខេត្ត បារ៉េ ប៉ុន្តែគេអាច នៅរាប់បានថា មានចំនួនប៉ុន្មានពាន់នាក់ទៀតនៅក្នុងខេត្តបៀនហ្វា និងធុយ៉ូវម៉ូត ដែលជាដំណែលចុងក្រោយនៅភាគខាងកើតនៃការពង្រីកកាលពីពេលដើមរបស់ ពួកគេ" ។

"ប្រសិនបើប្រជាជនទាំងនេះ បានបាត់បង់មួយភាគធំនៃទឹកដីរបស់ខ្លួននោះ អនុស្សាវរីយ៍ នៃអធិបតេយ្យភាពបានស្ថិតនៅក្នុងឋាននាមវិទ្យានៅក្នុងស្រុក ។ មានឈ្មោះមួយចំនួននៃទឹកខ្លែង គឺគ្រាន់តែជាការធ្វើឲ្យក្លាយដោយសុទ្ធសាធពីអតីត ពាក្យជាភាសាខ្មែរតែប៉ុណ្ណោះ" ។

ហេតុដូច្នេះហើយ ខេត្តសាខែក វាមានលក្ខណៈងាយស្រួលណាស់ដើម្បីស្គាល់ ថា ជាជ្រូកដែក ។ សុកត្រាំងគឺស្រុកទ្រាំង, ត្រាវិញ គឺព្រះត្រពាំង, ចាក់លិវគី ពោរលើ, កាម៉ៅ គឺទឹកខ្មៅ, មីថ គឺ មេ ស ឬ ស្ទីធរ ។

ទឹកខ្លែងផ្សេងៗទៀត គឺជាការបកប្រែភាសាអណ្ណាមពីឋាននាមវិទ្យាចាស់របស់ កម្ពុជា ។ ដូច្នេះ បេនទៀ គឺត្រូវគ្នានឹងកំពង់ឫស្សីចាស់ ហើយនៅក្នុង បេន វែង គឺជាឈ្មោះចាស់របស់ផ្នែកមួយនៃសាយហ្គុន ដែលគេស្គាល់យ៉ាងងាយថា ជា កំពង់ ក្របីចាស់ ។ ម្យ៉ាងទៀតឈ្មោះចាស់ បានក្លាយទៅជា មើលស្ទើរតែមិនស្គាល់ ប៉ុន្តែជាញឹកញាប់ វាបានស្ថិតនៅយូរនៅក្នុងការប្រើប្រាស់របស់ប្រជាជន ហើយគេ បានឮគេនិយាយថា "រោងដីរ" ដើម្បី បង្ហាញគីនិញ ខេត្ត លង់ហោរ សម្រាប់ វិញ

ឡុង, មាត់ជ្រូក សម្រាប់ ចូរដុក, ក្រមួន ស សម្រាប់ វាច់យ៉ា, ពាម សម្រាប់ ហា ទៀន និងជាពិសេស ព្រៃនគរ ភាសាសំស្ក្រឹត "ណាហ្គារ៉ា" ដើម្បីចង្អុលបង្ហាញថា សាយហ្គុន ចឺឡឺង គឺថា ជាអតីតទីក្រុងរបស់ខ្មែរ ដែលបានកាន់កាប់មួយភាគនៃ វាលកប់សព ។ លោក Malleret បានផ្តល់នៅក្នុងសន្និសីទបន្តរបស់លោកអំពី លក្ខណៈនៃអ្វីៗដែលជារបស់ខ្មែរនៅកូសាំងស៊ិន ចាប់តាំងពីរូបរាងនៃផ្ទះសំបែង រហូតដល់ជំនឿផ្សេងៗដូចជាការជឿអ្នកតាជាដើម ។

បើតាមលោក "កូមីរបស់កម្ពុជាត្រូវបានបែងចែកនៅក្នុងកូនភ្នំខ្យាច់ទាំង ឡាយ និងនៅក្នុងទេសភាពមួយនៃសួនច្បារ ហើយគេបានស្គាល់នៅទិដ្ឋាយទៅទៀត នូវការប្រមូលផ្តុំរបស់ខ្មែរ ជាមួយនឹងព្រៃដើមគគីរ ដែលកត់សម្គាល់ថា មាន វត្តមានរបស់ខ្មែរ ។

លោក Malleret បាននិយាយថា "វត្តនៅកូសាំងស៊ិនទាំងនេះ គឺជាវត្តដែលគេ ស្គាល់ថា ជាវត្តរបស់កម្ពុជា"

នៅគ្រប់ទីកន្លែង គេឃើញមានរោងសិប្បកម្មខ្មែរ ។ នៅទីតូង គេឃើញមាន រោងសិប្បកម្មប្រចាំគ្រួសារដែលគេធ្វើសំពត់សម្រាប់យកទៅតុបតែងទិញរាម បានយ៉ាងល្អ" ។ ហើយលោក Malleret បានទទួលនៅអមអាជ្ញាធរចារាំងអំពីការ បង្កើតសាលារៀនសិល្បៈសម្រាប់ប្រជាជនខ្មែរដូចដែលគេបានបង្កើតនៅ "បៀន ហ្វា និងនៅ ធុយ៉ូរម៉ូត និងនៅយ៉ាឌិញ សម្រាប់ប្រជាជនអណ្តាម ។

និយាយពីសាសនាវិញ លោក Melleret បានគូសបញ្ជាក់ថា ព្រះពុទ្ធសាសនា របស់ប្រជាជនកម្ពុជា ទោះជានៅកូសាំងស៊ិនក្តី ឬក៏នៅប្រទេសកម្ពុជាក្តី ក៏គេ គោរពសាសនាព្រះពុទ្ធ "ហិនយាន" ។ ព្រហ្មញ្ញសាសនា ត្រូវបានគោរពលាយឡំ ជាមួយនឹងព្រះពុទ្ធសាសនា ឧទាហរណ៍គេឃើញមានកន្លែង "អ្នកតា" ដូចគ្នាបេះ បិទនៅប្រទេសកម្ពុជា។

លោក Malleret ក៏បានរៀបរាប់ផងដែរអំពីបញ្ហាមួយដែលមានលក្ខណៈធ្ងន់ធ្ងរចំពោះជនជាតិភាគតិចខ្មែរនៅកូសាំងស៊ិន គឺបញ្ហាសិក្សាអប់រំ ។

ជនជាតិភាគតិចខ្មែរបង្កើតបាន "នូវសភាពដូចគ្នារួមមួយខាងភាសាសាសនា ទំនៀមទម្លាប់ និងប្រពៃណីរបស់ខ្លួន" ។ ភ្ជាប់ជាមួយនិងទំនៀមទម្លាប់ទាំងនេះ ប្រជាជនខ្មែរមានការស្តាប់ខ្លឹមក្នុងការបញ្ជូនកូនចៅរបស់ពួកគេឲ្យទៅនៅសាលាចារាំង អណ្តាម ។

ប្រាកដហើយ គឺមានសាលាចារាំង-ខ្មែរ តិចតួចណាស់ ។ អាជ្ញាធរចារាំងបានបង្កើតសាលារៀនជាប្រពៃណីនៅតាមវត្តដើម្បីជំនួសសាលាទាំងនេះ គឺ

- ឆ្នាំ ១៩៤៤ មាន ៩៤សាលា និង សិស្ស ១.០៣៨ នាក់
- ឆ្នាំ ១៩៤៥ មាន ២០សាលា ដែលត្រូវផ្តល់ប្រាក់ជំនួយ និងសិស្ស ៥៧១នាក់

មានសាលា "ផ្លាស់ប្តូរទម្រង់ថ្មី" ផងដែរ ដូចជានៅប្រទេសកម្ពុជាចាប់ពីក្នុងកំឡុងឆ្នាំ ១៩៤០ ទៅឆ្នាំ ១៩៤៥ ។ ការសិក្សាត្រូវបានបង្រៀនដោយព្រះសង្ឃ ។ ចំនួន សាលារៀននេះ បានកើតឡើងពី ៣៧ នៅក្នុង ១៩៣០ ទៅដល់ចំនួន ៩០ នៅក្នុងឆ្នាំ ១៩៣៥ និងទៅដល់ចំនួន ២០៩ នៅក្នុងឆ្នាំ ១៩៤៤ ជាមួយនិងចំនួនសិស្សបាន កើនឡើងពីឆ្នាំ ១៩២៤ ទៅដល់ឆ្នាំ ១៩៣០ ចំនួន ៧.២៧៤នាក់ ដែលនៅក្នុងនោះ មានសិស្សស្រីចំនួន ១០៩៣នាក់ នៅក្នុងឆ្នាំ ១៩៤៤ ។

ចំពោះសាលារៀនចារាំងខ្មែរចំនួនរបស់វាបានកើនឡើងដល់ ១៩សាលាជាមួយនិងគ្រូបង្រៀនតែ ៣០នាក់ប៉ុណ្ណោះ ។

លោក Malleret បានសន្និដ្ឋានថា ទោះបីជាយ៉ាងណាក៏ដោយ ក៏ការងារជាបន្ទាន់ ការងារជាចាំបាច់ គឺត្រូវផ្តល់ឲ្យជនជាតិភាគតិច កម្ពុជា នៅ កូសាំងស៊ិន នូវមធ្យោបាយទាំងឡាយ ដើម្បីការពារបុគ្គលិកលក្ខណៈរបស់ខ្លួន ដោយបង្កើតសម្រាប់ពួកគេ ឲ្យមានសាលារៀន ។

ស្តីពីការងារអភិបាលវិញ លោក Malleret បានប្រកាសថា នៅក្នុងឆ្នាំ ១៩៤៦ គេឃើញមាននៅសល់ "ស្នាកស្នាមពីអតីតកាល ដែលគួរឱ្យស្រងេះស្រងោចនៅ ឡើយ ដែលទាក់ទងទៅនឹងការជិះជាន់សង្កត់សង្កិនរបស់អណ្តាម ការរំលាយ បញ្ចូលគ្នានូវភូមិ កម្ពុជា ជាមួយភូមិ អណ្តាម វិធានការ ដែលសម្រេចឡើង ដោយគ្មាន ការប្រុងប្រយ័ត្នដោយអាជ្ញាធរចារឹកដែលសំដៅដកហូតទាំងស្រុងពី អ្នកទី១ នូវទឹក ដីភូមិឋានរបស់ខ្លួនដើម្បីជាផលប្រយោជន៍សម្រាប់អ្នកទី២..." ។

លោក Malleret ក៏បានសង្កត់ធ្ងន់ដែរអំពីការតែងតាំង "មន្ត្រីជំនួយម្នាក់ទទួល បន្ទុកខាងអត្រានុកូលដ្ឋាននៅក្នុងភូមិទាំងឡាយដែលមានប្រជាជនកម្ពុជាភាគ ច្រើន" ។

លោក Malleret បានបន្ថែមថា វាក៏សំខាន់ផងដែរថា "សមាសភាពកម្ពុជា មានកន្លែងដែលសមស្របសម្រាប់ខ្លួននៅគ្រប់អង្គភាពទាំងឡាយដែលត្រូវបានគេ ជ្រើសតាំងនៅក្នុងលំដាប់ថ្នាក់មួយចំនួនដែលត្រូវបានគេបង្កើតឡើង" ។

លោក Malleret បាននិយាយថា ភាសាកម្ពុជាត្រូវបានគេទទួលស្គាល់ជាផ្លូវ ការនៅក្នុងការតាក់តែងនូវពាក្យស្នើទាំងឡាយ ឬក៏នៅក្នុងការឆ្លើយឆ្លងកិច្ចការ រដ្ឋបាល គេត្រូវពង្រីកការិយាល័យទទួលបន្ទុកកិច្ចការកម្ពុជានៅអមខុទ្ទកាល័យ របស់ចៅហ្វាយខេត្ត ។

លោក Malleret បានផ្តល់នូវតួលេខប្រជាជនខ្មែរនៅ កូសាំងស៊ិន ដូចតទៅនេះ :
នៅឆ្នាំ ១៨៨០ : មានចំនួន ១៥០.០០០នាក់

នៅឆ្នាំ ១៩២៥ : មានពី ៣០០.០០០ ទៅ ៣៥០.០០០នាក់ "ប្រជាជនកម្ពុជា នៅ កូសាំងស៊ិន មានចំនួនដ៏សំខាន់ ហើយចំនួនរបស់ពួកគេនេះបានកើនឡើង នៅរាល់ពេលធ្វើជំរឿននីមួយៗ" ។

ប្រទេសចារឹកត្រូវបង្ហាញនូវដំណោះស្រាយប្រកបដោយយុត្តិធម៌ ។

លោក Malleret បានបញ្ចប់សន្និសីទរបស់លោកដោយថ្លែងទៅកាន់នាយ
ទាហាន និងមន្ត្រីទាំងឡាយនៃអង្គបញ្ជូននៅឥណ្ឌូចិន នូវពាក្យដ៏គួរឱ្យរំជួលចិត្តដូច
តទៅនេះ :

**“ប្រសិនបើខ្ញុំបានយល់ព្រមទៅយប់នេះ ដើម្បីសន្ទនាជាមួយអ្នកអំពីជនជាតិ
ភាគតិចនេះ ដែលគួរតែត្រូវបានការពារដោយមិនអាចចៀសរួច នោះ គឺច្បាស់ជា
ខ្ញុំស្ថិតនៅទីនេះ ដើម្បីដក់កាំ និងធ្វើជាមេធាវី សម្រាប់អ្នកដែលខ្សោយ ។
ហើយគឺដោយសារតែ កូសាំងស៊ីន ជាប្រទេសមួយដែលដាក់ជុក ប្រវត្តិសាស្ត្រ
បញ្ជាក់ពីការបានរស់នៅដោយត្រឹមត្រូវ របស់កូនចៅអ្នកកសាង ច្រាសាទអង្គរ
ដោយពិតប្រាកដ” ។**

ក- របបដែលត្រូវអនុវត្តចំពោះ ខ្មែរក្រោម នៅក្រោមការកាន់កាប់របស់ បារាំង :
សិទ្ធិដូចតទៅនេះ ត្រូវបានខ្មែរនៅ កម្ពុជាក្រោម ទទួលស្គាល់ (និក្ខេបបទរបស់
រាជរដ្ឋាភិបាលកម្ពុជាស្តីអំពីជនជាតិភាគតិចកម្ពុជានៅកូសាំងស៊ីន) :

ក)- ខ្មែររបស់ប្រជាជនកម្ពុជាក្នុងការចូលរួមក្នុងកិច្ចការសាធារណៈអ្នកមាន
មុខ មានមាត់កម្ពុជា ត្រូវបានចាត់តាំង ឬក៏ជ្រើសរើសតាមសមាមាត្រប្រជាជន
កម្ពុជាដែលចុះក្នុងបញ្ជីនៅក្នុងសង្កាត់ និងឃុំទាំងឡាយ ។

នៅស្រុកស្វាយទង (ទ្រីតូង) ជាឧទាហរណ៍មានឥស្សរជនខ្មែរពីរនាក់ ត្រូវបាន
តែងតាំងជាប្រតិភូរដ្ឋបាល ។

ខ)- សិទ្ធិខាងការបូជា និងគោរពសាសនា
បុណ្យសុរិល និងសាសនាត្រូវបានរៀបចំធ្វើដោយសេរីដោយប្រជាជនកម្ពុជា
តាមទំនៀមទម្លាប់ខ្មែរ និងគម្ពីរព្រះពុទ្ធសាសនា ។ ឧទាហរណ៍ បុណ្យចូលឆ្នាំខ្មែរ
ត្រូវបានច្រាញធ្វើជាផ្លូវការ ។ វិទ្យាស្ថានព្រះពុទ្ធសាសនា មួយត្រូវបានបង្កើតនៅ
សុកត្រាំង និងហ៊ានានុក្រមព្រះពុទ្ធសាសនា ត្រូវបានទទួលស្គាល់ជាផ្លូវការដោយ

អាជ្ញាធរ អាណានិគម (ពុទ្ធសាសនបណ្ឌិត្យវង់) ។

ព្រះសង្ឃខ្មែរនៅកូសាំងស៊ិន ស្ថិតនៅក្រោមឱវាទគណៈសង្ឃជាន់ខ្ពស់នៅ ភ្នំពេញ ។

សាលាបឋមសិក្សា បូជនីយដ្ឋានភាសាបាលីនៅកូសាំងស៊ិន ដែលជាសាខានៃ សាលានៅកម្ពុជាបានបង្ហាញសិស្សរបស់ខ្លួននៅសាលាជាន់ខ្ពស់ខាងភាសាបាលី នៅភ្នំពេញ ។

គ)- សិទ្ធិខាងការសិក្សារបស់ប្រជាជនកម្ពុជានៅក្នុងសាលាវត្តដែលត្រូវបាន រៀបចំកែប្រែថ្មី និងនៅក្នុងសាលាចារ្យវាំងខ្មែរ ។

ឃ)- សិទ្ធិខាងព្យាបាលជំងឺដោយឥតគិតថ្លៃនៅក្នុងមន្ទីរពេទ្យ ។

ម្យ៉ាងទៀតនៅក្នុងអំឡុងពេលកាន់កាប់របស់ចារ្យវាំង ពួក "ចៅហ្វាយស្រុកឃ្នាំង" បានបន្តទទួលការតែងតាំងជាផ្លូវការមុខងាររបស់ខ្លួនពីព្រះមហាក្សត្រកម្ពុជា ដូចនៅក្នុងអតីតកាល គឺ

១)- នៅឆ្នាំ ១៨៦៨ ម៉ឺនអុង ដោយទទួលបាននូវការតែងតាំងពីអាជ្ញាធរចារ្យវាំង ជា "Ong Phou" នៃស្រុកឃ្នាំង ឋានៈរៀតណាមជា Ong Phou Lam Vong បានមកកាន់ទីក្រុងភ្នំពេញដែលព្រះករុណា "ព្រះបាទ នរោត្តម" បានប្រទានឋានៈជា "អាធិកវង្សា រាជប្រតិភូនៅខេត្តឃ្នាំង" ។ ប៉ុន្តែឋានៈរៀតណាម "Ong Phou Lam Vong" របស់លោកស្ថិតនៅដដែល ហើយដែលព្រះរាជគុណ ថាច់ ចាំង បានមាន ព្រះថេរៈដឹកថា ពួកចារ្យវាំងក៏បានធ្វើរៀតណាមភារូបនិយកម្មប្រជាជន ខ្មែរ និងមុខងារដែលប្រគល់ឲ្យដោយអាជ្ញាធរខ្មែរ ។

ចារ្យវាំងបានបង្ខំ ខ្មែរក្រោម ឲ្យដាក់ឈ្មោះដីតាជាឈ្មោះរៀតណាម ដើម្បីងាយ ស្រួលក្នុងការចុះបញ្ជីទារពន្ធ ។

ចៅហ្វាយខេត្តខ្មែរនៅខេត្ត កូសាំងស៊ិន ត្រូវមានមុខងារជា "តុង" (Tong)

ហើយនៅតាមខេត្តនីមួយៗក្នុងមន្ត្រីស្រុកទទួលមុខងារជា "ឡាន" ។

ដូច្នេះ "គេបានតែងតាំង "តុង" ៥នាក់ ដើម្បីទារពន្ធ :

- នៅខេត្តឃ្នាំង : តុង ឱញខាញ
- ខេត្តខាងកើត : តុង ឱញដី
- ខេត្តខាងត្បូង : តុង ញីវហា
- ខេត្តខាងលិច : តុង ឱញអាង
- ខេត្តខាងជើង : តុង ឱញខាញ

តាមព្រះតេជគុណ ថាចំ បាំង បានឲ្យដឹងថា "ម៉ីន អុង" ស្ថិតនៅក្រោមអំណាច ដ៏ខ្ពង់ខ្ពស់របស់ព្រះករុណា "ព្រះបាទ នរោត្តម" ចំពោះអ្វីៗទាំងអស់ដែលទាក់ទងទៅ នឹងប្រជាជនកម្ពុជា ។

២)- នៅឆ្នាំ ១៨៨០ នៅពេល ម៉ីនអុង បានទទួលមរណភាពទៅបងប្រុសរបស់ គាត់ឈ្មោះ ម៉ីនអូរ បន្តវេន

ក្រោយពីបានទទួលនូវការតែងតាំងពីអាជ្ញាធរបារាំងមក ស្របទៅតាមប្រពៃណី បានមកកាន់ទីក្រុងភ្នំពេញដើម្បីចូលគាល់ព្រះករុណា "ព្រះបាទ នរោត្តម" ដែលព្រះ អង្គបានប្រទានឋានៈឲ្យគាត់ជា "ឧកញ៉ាអាធិកវង្ស" ។

៣)- នៅឆ្នាំ ១៨៨៨ ស៊ីន ខៀប បានជំនួស ម៉ីនអូរ

គាត់ត្រូវបានព្រះករុណា "ព្រះបាទ ស៊ីសុវត្ថិ" ហៅមកធ្វើជាលេខាធិការផ្ទាល់ របស់ព្រះអង្គនៅភ្នំពេញនៅក្នុងឆ្នាំ ១៩០៤ ។

៤)- ឧត្តមមន្ត្រី ឡឹម ឯម

នៅឆ្នាំ ១៩២៣ លោក "ឡឹម ឯម" ក្រោយពីបានទទួលជ័យជំនះដ៏ត្រចះត្រចង់ នៅក្នុងការប្រឡងប្រជែងកិច្ចការរដ្ឋបាលនោះ ត្រូវបានតែងតាំងជា "Ong Vieng Ong Phou Doc Phou Soe" ដោយអនុវត្តអំណាចរបស់ខ្លួនទៅលើប្រជាជនខ្មែរ

ចិន និងរឿងណាម ។

លោក "ឡឹម ឯម" បានខិតខំប្រឹងប្រែងដើម្បីលើកមនោសញ្ចេតនា ស្នេហា ជាតិរបស់ ខ្មែរក្រោម ក្នុងការអភិវឌ្ឍន៍ការសិក្សា អក្សរសាស្ត្រខ្មែរ ។

លោក "ឡឹម ឯម" បានបង្កើតនៅក្នុងវត្តនីមួយៗនូវ "សាលារៀនទម្រង់ថ្មី" មួយ ។ នៅឆ្នាំ១៩២៧ គាត់បានទទួលពីអាជ្ញាធរចារឹកនូវការអនុញ្ញាតដើម្បីបង្កើត សាលាបឋមសិក្សាខ្មែរ ។

ដើម្បីជួយដល់សិស្សានុសិស្ស គាត់បានបង្កើតនៅក្នុងឆ្នាំ១៩៣៥ នូវ "សមាគមសិក្សា វិទ្យាល័យ" នៅកូសាំងស៊ិន ។

នៅឆ្នាំ ១៩៤០ សមាគមបានបញ្ជូនសិស្សទៅបន្តការសិក្សាផ្នែកមធ្យមសិក្សា នៅទីក្រុងភ្នំពេញ សាយហួន យ៉ាឌិញ និងព្រែកបូស្សី ជារៀងរាល់ឆ្នាំ ។ នៅឆ្នាំ ១៩៤៣ ឡឹមឯម ដុក ភូសូ ប្រធានសមាគមសិក្សាវិទ្យាល័យបានទទួលការអនុញ្ញាតដើម្បីបង្កើតផ្នែកមួយ នៃវិទ្យាស្ថានព្រះពុទ្ធសាសនា នៅ កូសាំងស៊ិន គាត់ បានបង្កើតសាលាបឋមសិក្សាភាសាបាលីនៅក្នុងវត្តនីមួយៗនៅកូសាំងស៊ិន ។ សិស្សដែលបានចេញពីសាលាជាមួយនឹងវិញ្ញាបនបត្របឋមសិក្សាភាសាបាលី ត្រូវបានបញ្ជូនទៅទីក្រុងភ្នំពេញ ដើម្បីបន្តការសិក្សាមធ្យម និងផ្នែកឧត្តមសិក្សា របស់ពួកគេ ។

នៅទីបញ្ចប់សូមបង្ហាញក្នុងស្ថានភាពជាឯកសារថា គាត់បានសហការក្នុងការ ស្រាវជ្រាវខាងបុរាណវត្ថុរបស់លោក Louis Malleret ។

IV. ខ្មែរក្រោម ក្នុងសម័យ ទសវត្សរ៍ ១៩៥០-១៩៦០

កម្មវិធីធ្វើដូចគ្នាបេះបិទ ការគាបសង្កត់ ឬការបំបាត់ពូជសាសន៍កម្ពុជានៅ កូសាំងស៊ិន ។ ក្រោយមកគេបានស្គាល់ពេលវេលាបញ្ចប់មួយនៅក្នុងអំឡុងពេល ការកាន់កាប់របស់ចារឹក និងរហូតដល់ចារឹកបានចាកចេញពីកូសាំងស៊ិន ។ ប៉ុន្តែ

បន្ទាប់ពីការចាកចេញ របស់បារាំងទៅរៀនណាមក៏បានចាប់ផ្តើមអនុវត្តយ៉ាង ធ្ងន់ធ្ងរឡើងវិញជាងពេលណាៗទាំងអស់ ។

ពួកបារាំងបានប្រគល់ប្រជាជនកម្ពុជាទាំងនេះទៅឲ្យរៀនណាមដោយធ្វើរំលង ការទាមទារតាមផ្លូវច្បាប់របស់ប្រទេសកម្ពុជា ។ ការចុះហត្ថលេខានៅថ្ងៃទី១៦ ខែសីហា ឆ្នាំ១៩៥៥ នូវអនុសញ្ញាបារាំង-រៀនណាមដែលបានដាក់បង្ខំសញ្ញាតិ រៀនណាមដល់ប្រជាជនកម្ពុជានៅកូសាំងស៊ិន គឺជាអំពើរំលោភដោយចំពោះលើ សិទ្ធិមនុស្សជាតិ ។

“នៅក្នុងការបំបាត់ពូជសាសន៍ខ្មែរនៅកូសាំងស៊ិន ជាការទទួលខុសត្រូវដ៏ធ្ងន់ធ្ងរ មួយបានធ្លាក់ទៅលើបារាំងដែលបានប្រកាសខ្លួនឯងថា ជាមហាអំណាចការពារ ប្រទេសកម្ពុជា” ។

រដ្ឋាភិបាលសាយហ្គន ដោយធ្វើតាមនយោបាយរបស់អតីតអធិរាជអណ្តាម បានប្រកាន់យកវិធានការដែលជាការរំលោភប្រឆាំងនឹងប្រជាជនកម្ពុជា, គឺការធ្វើ រៀនណាមូបនីយកម្ម ប្រជាជនខ្មែរទាំងអស់ដែលបានកើតនៅកូសាំងស៊ិន ។ ការធ្វើ រៀនណាមូបនីយកម្មលើឈ្មោះរបស់ប្រជាជនខ្មែរទាំងអស់ (ក្រិក្យចុះថ្ងៃទី ២៩-៨- ១៩៥៦ ការរឹតត្បិតនូវការសិក្សារបស់ប្រជាជនកម្ពុជា ។ ចំពោះវិធានការទាំងនេះ គឺបានបន្ថែមនូវការចាប់ខ្លួនដោយរំលោភ និងថែមទាំងការសម្លាប់ទៀតផង (ឯកសារជំនួយស្មារតីរបស់រដ្ឋាភិបាលខ្មែរទំព័រ ១០ ទៅទំព័រ ១៤) ។

ដោយការភ័យខ្លាច និងការរំលោភទាំងនេះ ប្រជាជនខ្មែររាប់ពាន់នាក់នៅ កូសាំងស៊ិន បានមកប្រទេសកម្ពុជាដើម្បីស្នើសុំវិធានការការពារ ។

នៅខែមីនា ឆ្នាំ១៩៦១ ការចាកចេញទាំងហ្មួងៗចំនួនខ្មែរក្រោមមកស្នាក់នៅ ក្នុងកម្ពុជាមានតួលេខដូចតទៅនេះ គឺ :

- ខេត្តតាកែវ ១៤៣២ នាក់

- ខេត្តកំពត ៩១៧ នាក់
- ខេត្តកំពង់ចាម ១៤២ នាក់
- ខេត្តស្វាយរៀង ១២៤ នាក់
- សរុប ២.២១៥ នាក់

នៅខែសីហា ឆ្នាំ១៩៦១ ចំនួននេះបានឡើងដល់ ២.៨៤៦ និងបានកើនឡើងចាប់
តាំងពីពេលនោះមក ។

ដោយរក្សាទុកនូវលក្ខខណ្ឌទាំងឡាយរបស់ខ្លួនចំពោះសិទ្ធិនៅរៀកណាមនៅលើ
ទឹកដីខ្មែរនៅកូសាំងស៊ិន ប្រទេសកម្ពុជាបានស្នើបទបញ្ជាបណ្តោះអាសន្នមួយ
ចំពោះវាសនារបស់ប្រជាជនកម្ពុជានៅអតីតកូសាំងស៊ិន ដោយស្នើការធ្វើអន្តរា
គម ពីស្ថាប័នរបស់អង្គការសហប្រជាជាតិ ជាពិសេសគឺស្ថាប័នឧត្តមស្នងការ
ទទួលបន្ទុកជនភៀសខ្លួន ដើម្បីឲ្យមានការចរចាប្រព្រឹត្តទៅដោយចំហជាមួយ
រដ្ឋាភិបាលរៀកណាមខាងត្បូង ដើម្បីកំណត់លក្ខន្តិកៈសហគមន៍ខ្មែរដែលរស់នៅ
លើទឹកដីរបស់ខ្លួនចាប់តាំងពីរាប់សហស្សវត្សមកហើយនោះ ។

**រឿងដីខ្លោចជ្រាវនៃជនជាតិខ្មែរក្រោម ដែលសម្តេចព្រះនរោត្តម សីហនុ
ព្រះប្រមុខរដ្ឋកម្ពុជាទ្រង់បានរំលឹកនៅចំពោះមុខអង្គការសហប្រជាជាតិ
(កាលពីថ្ងៃទី២២ ខែកញ្ញា ឆ្នាំ១៩៦១)**

**ព្រះបន្ទូលថ្លែងការណ៍នៃសម្តេចព្រះប្រមុខរដ្ឋកម្ពុជា
សម្រែកដង្ហោយហោរបស់ជនជាតិខ្មែរ**

"ដោយហេតុថា បញ្ហានេះប៉ះពាល់ដល់សាច់ និងឈាមរបស់យើងយ៉ាង
ដ្ឋាល់តែម្តង" ជោគវាសនាដ៏អភ័ព្វដែលបងប្អូនរួមជាតិខ្មែរយើងបានទទួលនៅ ឯ

នាយព្រំប្រទល់ដែនរដ្ឋខាងកើត បញ្ហាទាំងនេះធ្វើឲ្យយើងក្រៀមក្រំយ៉ាងក្រៃលែង។

ដោយត្រូវគេបង្ខំទុកដូចជា ជនបរទេសនៅលើទឹកដីដែលជាភរមរតករបស់ខ្លួននឹងដោយត្រូវរដ្ឋាភិបាលយៀកណាមខាងត្បូងចាត់ទុកជា ជនជាតិយៀកណាមនោះ ។ បងប្អូនរួមជាតិខ្មែរទាំងនេះ បានត្រូវទទួលនូវទារុណកម្មគ្រប់យ៉ាង បើកាលណាខ្លួនចង់រក្សាទុកនូវបុគ្គលិកលក្ខណៈរបស់ខ្លួន និងកាលបើខ្លួនចង់នៅមានស្វាមីភ័ក្តិចំពោះភាសារបស់ខ្លួន, ចំពោះទំនៀមទម្លាប់របស់ខ្លួន, ចំពោះទម្រង់ការនៃព្រះពុទ្ធសាសនាដែលខ្លួនត្រូវគោរពប្រតិបត្តិ ។ ជនរួមជាតិខ្មែរទាំងនេះ ក៏មិនបានទទួលការអនុគ្រោះពី "ពួកឧទ្ទាម" ដែលកំពុងប្រឆាំងនឹងរដ្ឋាភិបាលព្រៃនគរ ហើយដែលទទួលការគាំទ្រពីរដ្ឋការហានុញ្ញនោះដែរ ។

ដើម្បីនាំគ្នាគេចឲ្យដុតពីការប្រល័យជីវិតនេះ បងប្អូនរួមជាតិយើងជាច្រើនរយនាក់បានរិះរកផ្លូវគេចរត់ឆ្លងព្រំដែនមកជ្រកកោននៅលើទឹកដីជាតិខ្មែរ ។ ក៏ប៉ុន្តែបងប្អូនរួមជាតិទាំងនេះពុំអាចភៀសខ្លួនបានទាំងអស់គ្នាទេ ។ ដោយមានការតាមដេញប្រកិត, ការចាប់ចងបណ្តាជនរួមជាតិយើងទាំងនេះ បានខូចបង់នូវជីវិតជាញឹកញាប់ក្នុង ការរត់ភៀសខ្លួនពុំបានសម្រេចផលនេះ ។

"សម្តេចព្រះប្រមុខរដ្ឋ នរោត្តម សីហនុ ទ្រង់បានយកព្រះទ័យទុកដាក់ចំពោះទុក្ខលំបាកទាំងនោះ ដោយទ្រង់បានដាក់ជូនមហាសន្និបាតនៃអង្គការសហប្រជាជាតិលើកទី១៦ នូវបញ្ហានៃអានីតិជនខ្មែរនៅរៀកណាមខាងត្បូង ។ ហើយទ្រង់បានសុំនៅឱកាសនោះ ឲ្យគេទទួលធានាអះអាងចំពោះសិទ្ធិនៃអានីតិជនទាំងអស់ដែលនៅក្នុងតំបន់ជ្រុងក្នុងសាកលលោកផង" ។

"អន្តរាគមន៍នេះមាននៅក្នុងសេចក្តីថ្លែងការណ៍របស់សម្តេច ដែលទ្រង់បានថ្លែងកាលពីថ្ងៃទី២២ កញ្ញា ១៩៦១ នៅលើវេទិកានៃមហាសន្និបាត ។ សេចក្តីរបស់ទ្រង់ទាំងបីរដ្ឋក៏ដែលទាក់ទងនឹង "ខ្មែរក្រោម" យើងសូមដកស្រង់យកមកជ្រាបជូន

ដូចតទៅ”

ការផ្ទេរដែនដីនៃ រដ្ឋកូសាំងស៊ិន ពីដើមឲ្យដល់រដ្ឋាភិបាលវៀតណាម ហើយ ដែល បាននាំមក ដំណាលក្នុងរឿងដោះស្រាយដោយសន្តិវិធីដល់បញ្ហាអាល់ហ្ស៊ែរី ។ ការផ្ទេរនេះកំណត់ អំពីបូសកំណើតនៃបញ្ហាដីក្នុងកូសាំងស៊ិនរបស់ពួក "ខ្មែរក្រោម" ដែលជាកម្មវត្ថុរបស់ សេចក្តីថ្លែងការណ៍នាពេលនេះ... ។

ប្រទេស កូសាំងស៊ិន ដែលជាវៀតណាមខាងត្បូងសព្វថ្ងៃនោះ ជាទឹកដីរបស់ កម្ពុជា ដែលប្រទេសអណ្តាម បានកាន់កាប់មួយភាគនៅពេលដែលជនជាតិបារាំង បានមកដល់កាលពីពាក់កណ្តាលសតវត្សរ៍ទី១៩ ។ កាលនោះប្រទេសបារាំង បាន ទុកអាណាខែត្រទាំងនេះឲ្យស្ថិតនៅក្រោមអំណាចចក្ររបស់ខ្លួនតែម្តង ព្រមទាំង ខែត្រទាំងឡាយដែលនៅកើតវិវាទរវាងប្រទេសកម្ពុជា និងប្រទេសអណ្តាម ហើយ បារាំងក៏យកដែនដីនិងខែត្រទាំងនោះធ្វើឲ្យអាណានិគមមួយ រួចធ្វើជាខែត្រមួយ របស់បារាំង ដោយជ្រើសតាំងអ្នកដំណាងរាស្ត្រ ឲ្យទៅនៅប្រជុំក្នុងសភារបស់ បារាំង ។

កាលពីឆ្នាំ ១៩៤៦-៤៧ ដោយហេតុប្រទេសបារាំង ត្រូវតស៊ូបង្ក្រាបការបះបោរ របស់វៀតណាម ដែលមានកម្លាំងជាពិសេសនៅប៉ែកខាងជើងនោះ ប្រទេសបារាំង ក៏បង្កើតឲ្យមាន រដ្ឋាភិបាលបណ្តោះអាសន្នមួយនៅវៀតណាមខាងត្បូង ។ រួចកាល ពីឆ្នាំ ១៩៤៨-៤៩ ប្រទេសបារាំងបានហៅ បាវដាយ ជាអតីតព្រះមហាក្សត្រ ដែល ត្រូវដាក់រាជ្យកាលពីឆ្នាំ ១៩៤៥ នោះឲ្យមកវិញ ។ បារាំងបានប្រកាសតាំង បាវដាយ ឲ្យធ្វើជាប្រមុខរដ្ឋ ហើយផ្ទេរកូសាំងស៊ិនជាដីរបស់បារាំងមកឲ្យ បាវដាយ ដោយ មានសេចក្តីយល់ព្រមរបស់រដ្ឋសភាបារាំងផង ។ ព្រះមហាក្សត្រនៃប្រទេស កម្ពុជា ព្រះអង្គទ្រង់ក៏បានតវ៉ាជាផ្លូវការដំទាស់នឹងការផ្ទេរដែនដីនេះ, ដែលប្រទេសរបស់ យើងបានរក្សាសិទ្ធិរបស់ខ្លួនត្រឹមត្រូវតាមច្បាប់នៅលើដែនដីនោះ តែការតវ៉ានេះ

ជាការឥតអំពើ ។

ម្យ៉ាងទៀតប្រទេសបារាំង បានទទួលពេលពីករណីយកិច្ចរបស់ខ្លួនចំពោះជនជាតិ បារាំងរាប់លាននាក់ដែលរស់នៅប្រទេស អាល់ហ្សេរី ។ សេចក្តីច្រៀតច្រាសនេះ ត្រឹមត្រូវនឹងអាចឲ្យគេយោគយល់បានណាស់ ។ ប៉ុន្តែ បណ្តាលឲ្យខ្ញុំ ត្រូវរំលឹកដល់ វាសនានៃសហគមន៍ខ្មែរចំនួន ៦០០.០០០នាក់ ដែលរស់នៅដោយគ្មានការធានា អះអាងបន្តិចបន្តួចណា ពីរដ្ឋាភិបាលវៀតណាមខាងត្បូងទេ ។ ម្យ៉ាងទៀតជនរួម ជាតិ ៦០០.០០០នាក់ នេះពិតជាអ្នកកាន់កាប់ទឹកដីនោះមុនគេទៀតផង ។ គឺមិន មែនជាករណីត្រូវគ្នា នឹងករណីនៃជនជាតិបារាំងនៅប្រទេស អាល់ហ្សេរី ទេ ។ ក៏ ប៉ុន្តែខ្ញុំមានជំនឿថា មេដឹកនាំ អាល់ហ្សេរីទាំងឡាយមុខជាមិនបើកឲ្យមានការ ធានាអះអាង ចំពោះជនជាតិបារាំងទាំងនោះ ដែលយើងមិនហ៊ានសង្ឃឹមថា គេ ព្រមធានារ៉ាប់រង ចំពោះជនរួមជាតិទាំងឡាយរបស់យើង ដែលស្ថិតនៅក្រោមនីតិ កម្មរបស់វៀតណាម ខាងត្បូងឬទេ...? ។

...នៅពេលនេះ ខ្ញុំសូមអភ័យទោសដល់ប្រតិភូដ៏ជាទីគោរពទាំងឡាយចំពោះ សន្ទុកថាដីវែងនេះ ហើយខ្ញុំសូមស្នើចំពោះអង្គការរបស់យើងមេត្តាគិតដល់ **បញ្ហា បន្ទុសន្ទុនី** ដែលតាមយោបល់របស់ខ្ញុំ ត្រូវតែធ្វើឲ្យអង្គការនេះយក ចិត្តទុកដាក់គិតឲ្យបានដិតដល់ ។ បញ្ហានេះគឺជាបញ្ហា **អាណិត្យ** ហើយជា ពិសេសបញ្ហាសហគមន៍ ដែលរស់នៅក្នុងប្រទេសដទៃ ។

បញ្ហានេះប៉ះពាល់ផ្ទាល់ដល់យើង ព្រោះថា ជនរួមជាតិរបស់យើងចំនួន ៦០០. ០០០នាក់ បានរស់នៅក្នុងវៀតណាមខាងត្បូងកំពុងរងនូវលក្ខណៈដ៏លំបាក ក្រៃលែង ហើយគ្មានអ្វីជាទីពឹងទាល់តែសោះ ដើម្បីតទល់នឹងវិធានការ ជាពិសេស ដែលគេកំពុងរំលោភមកលើនោះទេ ។ សហគមន៍ខ្មែរ នៅវៀតណាមខាងត្បូង គឺ ជាម្ចាស់ទឹកដីដ៏ដ្ឋបូងមក ដែលការលុកលុយរបស់ជនជាតិវៀតណាម បានមក

គ្របសង្កត់បាត់អស់ទៅនោះ, ប៉ុន្តែនៅតែរក្សាឯកភាព ដីពេញលេញខាងសាសនា ខាងភាសា ខាងទំនៀមទម្លាប់និងប្រពៃណី ។ ដោយមានសេចក្តីសម្រេចរំលោភ របស់រដ្ឋាភិបាលយៀកណាមខាងត្បូងនោះ, សហគមន៍ខ្មែរនេះ បានទទួលនូវការ បង្ខំឲ្យចូលជាតិជាយៀកណាម ហើយគេពុំព្រមបើកឲ្យមានសិទ្ធិ រក្សាទុកនូវទំនៀម ទម្លាប់របស់ខ្លួន ភាសារបស់ខ្លួនព្រមទាំងទម្រង់ការនៃព្រះពុទ្ធសាសនា (ការហាម មិនឲ្យមានសំដែងធម៌ទេសនាជាខ្មែរ មិនឲ្យមានសៀវភៅធម៌ខ្មែរ) ។ល។ ការ រំលោភបំពានដល់សិទ្ធិដីថ្លៃថ្នូរ នៃមនុស្សទាំងនេះ កាន់តែមានថែមច្រើនឡើង ទៀត ក្នុងឱកាសប៉ុន្មានខែចុងក្រោយនេះ ដោយមានវិធានការជាពិសេសយ៉ាង សាហាវ ហើយអាក្រក់បំផុត ដែលមិនមែនជាអំពើផ្តាច់មុខតែខាងអ្នករដ្ឋការ ដីត្រឹមត្រូវតាមច្បាប់យៀកណាមខាងត្បូងតែប៉ុណ្ណោះទេ ប៉ុន្តែគឺជាអំពើមកពីខាង ពួកឧទ្ទាមដែលប្រយុទ្ធប្រឆាំង នឹងរដ្ឋាភិបាលនៅព្រៃនគរថែមទៀត ។ ជនរួមជាតិ ខ្មែរដ៏អភ័ព្វទាំងនេះជាច្រើនរយនាក់ បានប៉ុនប៉ងរត់ពីការជិះជាន់សង្កត់សង្កិននេះ ដើម្បីមករកជ្រកពួននៅក្នុងទឹកដីកម្ពុជា ។ ជនរួមជាតិទាំងនេះបានត្រូវគេ ដេញ តាមចាប់ ឃុំឃាំង ធ្វើទារុណកម្មដល់រូបកាយ ចាញ់រះសម្លាប់ចោល... ។

ចំណែកខាងខ្លួនវិញ ប្រទេសកម្ពុជាក៏មានអានិកិជនយៀកណាមរស់នៅក្នុង ប្រទេសដោយសេរី ក្នុងចំណោមនៃប្រជាពលរដ្ឋរបស់យើងដែរ ។ ហើយបានរក្សា ទុកនូវសញ្ញាតិរបស់ខ្លួន ភាសារបស់ខ្លួន ទំនៀមទម្លាប់របស់ខ្លួន ។ លក្ខន្តិកៈនៃជន ជាតិយៀកណាមទាំង ៤០០.០០០នាក់នេះ គឺជាលក្ខន្តិកៈនៃជនជាតិបរទេស ទាំងអស់ដែលរស់នៅក្នុងប្រទេសកម្ពុជា ទុកជាជនជាតិនៃប្រទេសខាងលិច ឬជន ជាតិប្រទេសអាស៊ីក៏ដោយ ។

យើងពុំអាចនៅជា គ-ថ្លង់ ចំពោះសេចក្តីអំពាវនាវ អស់សង្ឃឹម នៃជនរួមជាតិ យើង ដែលកំពុងរស់នៅក្នុងយៀកណាមខាងត្បូង នោះបានឡើយ ។ គឺហេតុនេះ

ហើយ ទើបយើងបានប៉ុនប៉ងជាច្រើនលើកច្រើនត្រា ក្នុងកិច្ចចរចាគ្នាជាមួយ រដ្ឋាភិបាល ព្រៃនគរ ដើម្បីសុំឲ្យបានមានការសើរើរៀបចំលក្ខន្តិកៈរបស់ខ្លួននេះ ឡើងវិញ, ឬក៏យ៉ាងហោចណាស់ឲ្យបានដល់នូវការបន្តរបន្តយខ្លះ ចំពោះជោគ វាសនារបស់ ខ្មែរក្រោម យើង ។ តែគេបានប្រឆាំងមិនព្រមទទួលតាមយើងសុំនេះ ទេ ។ យើងក៏បានសុំចំពោះទៅស្នងការដ្ឋាន សម្រាប់អ្នកភៀសខ្លួននៃអង្គការ សហប្រជាជាតិទៀត, អ្នកធ្វើអង្កេតទាំងឡាយបានមក ហើយបានសួរចម្លើយដល់ អ្នកដំណាងនៃអ្នកភៀសខ្លួន មកពីសហគមន៍ខ្មែរទាំងនោះ, ហើយបានធ្វើសេចក្តី រាយការណ៍មួយ ។ តែគ្មានបានលទ្ធផលអ្វីសោះ ។

ការពុំព្រមរបស់រដ្ឋាភិបាលព្រៃនគរ ក្នុងការពិនិត្យរួមជាមួយយើងនូវបញ្ហា ដែលកើតមានឡើងពីអាទិតិជនទាំង ៦០០.០០០នាក់នោះ, ពុំមែនមានដូចជានៅ ក្នុងសាកលលោកនេះទេ ។ យើងមានឧទាហរណ៍ក្នុងរឿងនេះនៅប្រទេស "អូទ្រីស" និងនៅប្រទេស "អ៊ីតាលី", ដែលបានរិះរករួមជាមួយគ្នា នូវការដោះស្រាយមួយ ចំពោះបញ្ហាប្រជាជននៅតំបន់ទន្លេ "អាឌីស" ខាងលើ ។ ប៉ុន្តែយៀកណាមខាងត្បូង គេសំអាងហេតុថា គេមិនមែនជាសមាជិកនៃ អ.ស.ប. ទេ, ដើម្បីមិនព្រមជជែក ពិភាក្សាអ្វីទាំងអស់, ជាហេតុធ្វើឲ្យឃើញនូវការគ្មានផលប្រយោជន៍ដែលទុក ប្រទេសខ្លះ និងប្រជាពលរដ្ឋខ្លះឲ្យនៅក្រៅអង្គការរបស់យើង ។ ការឥតផល ប្រយោជន៍នេះ បានកើតមានឡើងមួយចំណែកទៀត នៅក្នុងការលំបាកទាំងឡាយ ដែលអាចធ្វើឲ្យឃើញរូបរាងឡើង បើកាលណាគេគិតគូរនឹងយករឿងប្រទេសលាវ ទៅជូន អ.ស.ប. ដែលគ្មានទាំងយៀកណាមខាងជើង និងគ្មានទាំងប្រទេសចិនពិនិត្យ ជងនោះ... ។

បញ្ហាអាទិតិជនខ្មែរ នៅយៀកណាមខាងត្បូង មិនមែនកើតមានតែម្នាក់ឯងក៏ទេ ដែរ នៅក្នុងសាកលលោក ។ គឺដោយហេតុនេះហើយ ដែលខ្ញុំជឿថា សហប្រជាជាតិ

ត្រូវតែយកចិត្តជាចាំបាច់ គិតដល់ឲ្យបានខ្លាំងឡើង ចំពោះកិច្ច ការពារសិទ្ធិរបស់ មនុស្ស ដែលត្រូវគេចង់ដៃចង់ជើង បណ្តោយឲ្យអ្នករំលោភ ជិះជាន់នោះ

**សេចក្តីថ្លែងការណ៍នៃប្រទេសកម្ពុជា អំពីទឹកដីរបស់ខ្លួននៅរឿងតណាមខាងត្បូង
(កូសាំងស៊ីន) ចំពោះសន្និសីទហ្សឺណែវ ឆ្នាំ ១៩៥៤**

មានបញ្ហាពីរប្រការដែលប្រទេសកម្ពុជាត្រូវបានកិច្ចប្រជុំនៅទីក្រុងហ្សឺណែវ យកចិត្តទុកដាក់នោះ ។ ម្យ៉ាងគឺទឹកដីនោះបានជ្រកក្រោមទៅនឹងការប្រឆាំងចំពោះ កម្លាំងទ័ពរឿតមិញ ដែលតែងតែបានសាបព្រួសនូវអសន្តិសុខ នៅលើទឹកដីកម្ពុជា កាលពីពេលថ្មីៗនេះ ។ ថែមទាំងបានធ្វើការឈ្លានពាន ទៅលើខេត្តមួយចំនួននៅ ភាគខាងជើង នៃប្រទេសនេះទៀតផង ។ ប្រទេសកម្ពុជា ក៏ដូចជា ប្រជាជាតិទាំង ឡាយតែងមានសំណូមពរចង់ឲ្យសន្តិភាព វិលត្រឡប់មកកាន់ឥណ្ឌូចិនវិញ ។ ម្យ៉ាង ទៀតប្រទេសកម្ពុជាសុខចិត្តចៀសវាង មិនទទួលយកសន្តិភាពដែលស្ថាបនារួមគ្នា ក្រោមការឧបត្ថម្ភនៃប្រទេសមហាអំណាចធំៗ ដោយគ្មានបានទទួលអ្វីក្រៅអំពី ផលវិបាកនៃការបាត់បង់ទឹកដី ដែលខ្លួនកាន់កាប់នៅរឿងតណាមខាងត្បូង (គឺកូសាំង ស៊ីន) នោះឡើយ ។ គឺបញ្ហាទី២ នេះហើយដែលជាគោលបំណងនៃការធ្វើនិក្ខេបបទ ខាងលើនោះនេះ បន្ទាប់ពីបង្ហាញនូវប្រវត្តិសាស្ត្រដ៏ខ្លីមួយ និងបង្ហាញឲ្យឃើញនូវ តិកតាងជាច្រើនបញ្ជាក់ពីបញ្ហារាប់មិនអស់របស់ទឹកដីកម្ពុជានៅរឿងតណាម ខាងត្បូង ហើយចង់លើកជាទិសដៅនៃដំណោះស្រាយមួយចំនួន ។

១-ប្រវត្តិសាស្ត្រដ៏ខ្លីមួយដែលបង្ហាញថា ហេតុអ្វីបានជាទឹកដី កូសាំងស៊ិន របស់ប្រទេសកម្ពុជា ស្រាប់តែត្រូវស្ថិតនៅក្នុងកណ្តាប់ដៃ របស់ពួកវៀតណាម

មុននឹងសង្គ្រាមលោកលើកទី២ ត្រូវបានបញ្ចប់ ទឹកដីឥណ្ឌូចិនរបស់បារាំង រួម មាន ៥ប្រទេសផ្សេងៗគ្នាគឺ : ទឹកដីតុងកីង, អណ្ណាម, កូសាំងស៊ិន, លាវ និង កម្ពុជា ។ ប្រទេសទាំងបី នៅខាងដើម មានប្រជាជាតិទាំងឡាយដែលមានឈ្មោះ រួមគ្នាថា "ជនជាតិអណ្ណាម" (បច្ចុប្បន្នគឺវៀតណាម) ដែលមានអារ្យធម៌ មាន ប្រភពដើមមកពីប្រទេសចិន ។ ចំណែកប្រទេសកម្ពុជារីក ប្រជាជាតិមាន អារ្យធម៌ ។ តាមបែបហិណ្ឌូ មានភាពខុសគ្នាជាច្រើនស្របទៅតាមតំបន់មួយប្រជាជាតិ នៃបណ្តាប្រទេសទាំងបីខាងដើមនោះ ។

ពួកជនជាតិអណ្ណាម ដែលមានពូជអម្បូរដើមជា "វៀត" ដែលស្ថិតនៅក្នុង អម្បូរពួកកុលសម្ព័ន្ធមួយ ស្ថិតនៅក្នុងប្រទេសចិនភាគខាងត្បូងនោះ បាននាំគ្នាធ្វើ អន្តោប្រវេសន៍ទាំងហ្មួចៗសំដៅទៅទិសខាងត្បូង ហើយក៏បាននាំគ្នាពង្រាយសាយ ភាយលាតសន្ធឹងពាសពេញ ប្រៀបបានទៅនឹង "ទឹកលកក្នុងទឹកជិនន់ ឬក៏ដូចជា ស្រទាប់ជាតិប្រេង ដែលកំពប់អណ្តែតលើផ្ទៃទឹក តាំងពីទន្លេក្រហមអណ្តែតចាច សាចមកដល់ទន្លេមេគង្គខាងក្រោម តាំងពីព្រំដែននៃប្រទេសចិន និងឈូងសមុទ្រ តុងកីងរហូតមកដោយទឹកខ្មៅ (Camau) និងឈូងសមុទ្រសៀម (ប្រយោគខាង លើនេះបានដកស្រង់ចេញពី សៀវភៅប្រវត្តិសាស្ត្រ ស្តីអំពីបណ្តាប្រទេសក្នុងសហ ភាពឥណ្ឌូចិន របស់លោក ឡឺន ម៉ាញ៉ាញ (Nguyen Manh Quê) ជាជនជាតិ វៀតណាមផ្ទាល់តែម្តង ។ ទំព័រទី២៤) ។ ពួកជនជាតិអណ្ណាមទាំងនោះ បានធ្វើការ បំផ្លិចបំផ្លាញរាជាណាចក្រចម្ប៉ា ទាល់តែវិនាសអស់ (គឺជាប្រទេសដែលជនជាតិ ចាមបានរស់នៅ) ហើយបន្ទាប់មកក៏បានកាន់កាប់នូវចំណែកមួយ នៃទឹកដីរបស់ ប្រទេសកម្ពុជា នៅក្នុងពេលដែលបារាំងបានចូលមកដាក់និមអាណានិគម នៅ

ឥណ្ឌូចិន កាលពីខែកុម្ភៈ ឆ្នាំ ១៨៩៩ (កាលបរិច្ឆេទនៃការដណ្តើម យករបស់ក្រុង សៃហ្គាន) នោះ ។ មូលហេតុដែលបណ្តាលឲ្យរឿងណាម អាចកាន់កាប់ដែនដីមួយ ផ្នែករបស់កម្ពុជានេះ គឺបណ្តាលមកពី ជួនកាលអំពីការបេះទឹកដី ម្តងម្កាលពី សំណាក់ពួករាជវង្សបះបោរកម្ពុជា ឬជួនកាលបណ្តាលពីចិត្តសប្បុរសផ្សេងៗ ពី សំណាក់ព្រះរាជានៃប្រទេសកម្ពុជា ។ ឧទាហរណ៍ដូចជាស្រុកព្រះត្រពាំង (ឬត្រា វិញ) ដែលបានប្រគល់ទៅឲ្យព្រះចៅអធិរាជ យ៉ា ឡុង (Gia long) សម្រាប់ ស្នាក់អាស្រ័យដោយសារតែត្រូវពួកបះបោរ Tây Sơn (អានថា តី សីន) "បាន ន័យថា ពួកអ្នកមកពីជួរភ្នំខាងលិច" ដេញចេញពីរាជបល្ល័ង្ក ។ ព្រះចៅអធិរាជ យ៉ា ឡុង ក៏បានយកទឹកនៃស្នាក់ អាស្រ័យនោះ បង្កបង្កើនទ័ពនៅទីនោះ និងទទួលបាន កម្លាំងទ័ពជំនួយពីសំណាក់ព្រះ បាទអង្គអេង ព្រះចៅក្រុងកម្ពុជា (១៧៧៩-១៧៩៦)។ ក្រោយការបង្ក្រាបពួកបះបោរ តីសីន និងការវិលត្រឡប់ទៅសោយរាជ្យ នៅ ប្រទេសអណ្តាមវិញ ព្រះចៅ យ៉ា ឡុង ក៏បាននឹកឃើញដល់គុណនៃការទទួលឲ្យ ស្នាក់អាស្រ័យដីសែនកក់ក្តៅ នៅស្រុកត្រាវិញ ហើយបានស្នើសុំទៅ ព្រះបាទអង្គ អេង ឲ្យស្រុកនោះបានរួចចាកជុតពីគ្រប់ការគ្រប់គ្រង ហើយឲ្យប្រជាជនរស់នៅទី នោះ បានរួចចាកជុតពីការបង់ពន្ធដារ និងកំណែនផ្សេងៗ ។ ព្រះបាទអង្គអេង ក៏បាន យល់ព្រមដោយសារតែដើម្បីចំណង់មិត្តភាព ។ បន្ទាប់ពីពេលនោះមកព្រះចៅ យ៉ាឡុង ក៏បានប្រើអំណាចត្រួតត្រាស្រុកនោះ ឲ្យនៅក្រោមអាណានិគមរបស់ពួក អណ្តាមតែម្តងទៅ (យោងតាមព្រះសារលិខិតរបស់ ព្រះបាទ អង្គឌួង ទៅកាន់ព្រះ ចៅអធិរាជ ណាប៉ូឡេអុងទីបី ដកស្រង់ចេញពីសៀវភៅប្រវត្តិសាស្ត្រប្រទេសប៊ែ)។

ជាមួយគ្នានោះដែរ តំបន់ទាំងឡាយនៅក្បែរក្រុងសៃហ្គាន មាន កំពង់ស្រកាត្រី (Bien- Hoa), ព្រះសូត្រា (Baria), សុទ្ធតែត្រូវបើកឲ្យជនអន្តោប្រវេសន៍ អណ្តាម ចូលមកជ្រកកោន ដោយទទួលបានការអនុញ្ញាតយ៉ាងកក់ក្តៅពីព្រះបាទជ័យជេដ្ឋាទី

២ កាលពីឆ្នាំ ១៦៦៣ ។ ព្រះអង្គម្ចាស់អណ្តាមឈ្មោះ ឆៀន សៃរឿង (Nguyen Sai Vuong) បានស្នើសុំឲ្យជនអន្តោប្រវេសន៍របស់ទ្រង់មានសិទ្ធិប្រកបរបរដាំដុះនៅ លើទឹកដីនោះ ព្រមទាំងធ្វើមុខជំនួញផ្សេងៗទៀត ដោយបង់ពន្ធជូនរដ្ឋ ។ ព្រះបាទ ជ័យជេដ្ឋាទី២ ដែលបានរៀបអភិសេកជាមួយនឹងម្ចាស់ក្សត្រីយ័អណ្តាមមួយព្រះអង្គ ត្រូវជាបុត្រីរបស់ ឆៀន សៃរឿង ក៏បានយល់ព្រមតាមការស្នើសុំ ។ ពីព្រោះ តាមទំនៀមទម្លាប់នៃចក្រភពខ្មែរ ព្រះមហាក្សត្រយានី, ព្រះអភិបត្តមហាក្សត្រយានី ព្រះឧបយុវរាជ គឺព្រះអង្គទាំងអស់នោះ ពិតជាបានទទួលចំណែកស្តីអំពីគោរម្យងារ និងឯកសិទ្ធិ អស់មួយជីវិត ទៅលើខេត្តមួយចំនួន នៃចក្រភព ។ ខេត្តទាំងអស់នោះ នឹងស្ថិតនៅជាកម្មសិទ្ធិរបស់ព្រះចៅអធិរាជ ជារៀងរហូត ។ ក៏ប៉ុន្តែ ម្ចាស់កម្មសិទ្ធិ នៃខេត្តទាំងអស់នោះ នឹងទទួលបានសារប្រយោជន៍ ដោយច្បាប់ឯកសិទ្ធិមួយចំនួន លើកលែងតែការគ្រប់គ្រងអាជ្ញាធរដែនដី ត្រូវស្ថិតនៅក្រោមឱវាទនៃព្រះចៅ អធិរាជ (ទាំងការបង់ពន្ធដារទាំងភ្នាក់ប៉ូលិស... ។ល។

នៅចំពោះមុខ ការវាតព្រឹកយកទឹកដី កម្ពុជា ពីសំណាក់ពួកជនជាតិអណ្តាម ព្រមទាំងការភ័យព្រួយចំពោះការព្រមព្រៀងគ្នារវាងពួកសៀម និងពួកអណ្តាមក្នុង ការបែងចែកទឹកដីកម្ពុជានៅថ្ងៃអនាគតនោះ, នៅឆ្នាំ ១៨៥៣ "ព្រះបាទអង្គជួង" ក៏ បានបញ្ជូនជាសម្ងាត់នូវជំនូនជាច្រើនមុខទៅកាន់កុងស៊ុលបារាំង នៅសំរាំងហ្គាញរ ព្រមទាំងសារលិខិតមួយច្បាប់ ទៅថ្វាយព្រះចៅអធិរាជ ណាប៉ូឡេអុងទីបី សំណូម ពរចង់ឲ្យមានអាណាព្យាបាលអំពីប្រទេសបារាំងមកលើប្រទេសកម្ពុជា (សៀវភៅ ប្រវត្តិសាស្ត្រនៃបណ្តាប្រទេសនៅសហភាពឥណ្ឌូចិន ដោយលោក ឆៀន ម៉ាញ់ក្វេ ទំព័រ២៨០, ...សៀវភៅប្រវត្តិសាស្ត្រសង្ខេបនៃព្រះរាជាណាចក្រកម្ពុជា ដោយ លោក ហង់រី រូសសៀវ Henri Russier ទំព័រទី៨៣) ។ ព្រះសារលិខិតនោះ ពុំបាន ទទួលការឆ្លើយតបទេ, ព្រះបាទអង្គជួងក៏បានសម្រេចព្រះទ័យ ជូនបណ្ឌិតទៅកាន់

ប្រទេសបារាំងជាមួយ និងព្រះសារលិខិតមួយថ្មីទៀតព្រមទាំងជំនួនជាច្រើនផង, ហើយស្នើសុំឲ្យប្រទេសបារាំង ធ្វើសេចក្តីសម្រេចស្តីអំពីសម្ព័ន្ធមេត្រីភាព ជាមួយ នឹងប្រទេសកម្ពុជា ។ ហើយក៏បានអង្វរសុំឲ្យព្រះចៅអធិរាជបារាំង កុំឲ្យយល់ ព្រមទទួលនូវទឹកដីមួយចំនួន ដែលបានរាយនាមនៅក្នុងសារលិខិតនោះ, ប្រសិន បើពួកអណ្តាមសុខចិត្តប្រគល់ទឹកដីទាំងនោះ ទៅឲ្យប្រទេសបារាំង, ពីព្រោះថា ទឹកដីទាំងអស់នោះ ជាកម្មសិទ្ធិរបស់ប្រទេសកម្ពុជា (យោងតាមព្រះសារលិខិត របស់ព្រះបាទ អង្គជួង ដកស្រង់ ចេញពីសៀវភៅប្រវត្តិសាស្ត្រនៃប្រទេសថៃ) ។

អនុវត្តតាមយុទ្ធវិធីច្រើនយ៉ាង ក្នុងការពង្រឹងយកទឹកដីនៅសតវត្សរ៍ទី១៩ ហើយជាពិសេស ដោយសារតែមានការបង្ហាញនូវសមាសចិត្ត និងការជឿជាក់ របស់កម្ពុជាផង, ប្រទេសបារាំង ក៏បានធ្វើអន្តរាគមន៍ នៅកូសាំងស៊ិន (ក្នុងន័យថា វាយរឿតណាម យកដីមកធ្វើអាណាព្យាបាល តាមសំណូមពររបស់ខ្មែរ) ។ ការ ប្រយុទ្ធគ្នានៅទីក្រុងសៃហ្គុនកាលពីឆ្នាំ ១៨៥៩ កងទ័ពកម្ពុជា បានគាំទ្រកងទ័ព បារាំង ធ្វើដំណើរព្រមគ្នា ឆ្ពោះទៅកាន់ខេត្តមាត់ជ្រូក (Chau doc), ខេត្តក្រមួន ស (Rach Gia), ខេត្តស្រុកទ្រាំង (Soc Trang) និងខេត្តព្រះត្រពាំង (Tra Vinh) ។

យោងតាមសន្ធិសញ្ញាសន្តិភាព និងមិត្តភាពនៅទីក្រុងសៃហ្គុន កាលពីថ្ងៃទី៥ ខែមិថុនា ឆ្នាំ ១៨៦២, ប្រទេសអណ្តាម ក៏បានយល់ព្រមទទួលយកគោលការណ៍ សំខាន់ៗទាំងឡាយ ដែលទាក់ទិននឹងការប្រតិបត្តិការដោយសេរី តាមសាសនា កាតូលិក នៅលើទឹកដីរបស់ខ្លួន ការប្រកាន់តាមកិច្ចសន្យាមិនយល់ព្រមលះបង់ ចំណែកណាមួយ នៃទឹកដីរបស់ខ្លួនទៅឲ្យនរណាទាំងអស់ ដោយមិនបានពិភាក្សា ជាមួយនឹងប្រទេសបារាំង ។ ការបើកឲ្យធ្វើពាណិជ្ជកម្ម បារាំង អេស្ប៉ាញ នៅតាម កំពង់ផែមួយចំនួន សំណង់ថ្លៃខូចខាតក្នុងការធ្វើសង្គ្រាម ។ "ខ" សំខាន់មួយគួរឲ្យ ចាប់អារម្មណ៍ ជាពិសេសចំពោះប្រទេសកម្ពុជា ដោយអាស្រ័យលើអំណាចនោះ

ប្រទេសវៀតណាម ត្រូវលះបង់ខេត្តចំនួនបីរបស់កម្ពុជា ដែលខ្លួនបានកាន់កាប់ នោះ ទៅឲ្យប្រទេសបារាំងកាន់កាប់ជំនួស គឺ : កំពង់ស្រកាត្រី (Bien Hoa) , យ៉ាឌិញ (Gia dinh) និងមេ ស (My Tho) ។ "នេះហើយគឺជា "ខ" ដ៏សំខាន់មួយ ដែលគ្មាន កម្លាំងទាល់តែសោះ ។ ដោយសារតែពួកអណ្តាមបានយល់ព្រមលះបង់អស់តែមួយ ភាគបីប៉ុណ្ណោះ នូវទឹកដីដែលមិនមែនជាកម្មសិទ្ធិរបស់ពួកគេទាល់តែសោះនោះ ។

ក្រោយមកទៀតនៅឆ្នាំ ១៨៦៧ ដោយយកលេសថា សន្និសញ្ញានៅទីក្រុង សៃហ្គាន ត្រូវទទួលការគំរាមបំពានបំពានអំពីជនជាតិអណ្តាម (ក្នុងន័យថា ជួយ ការពារទឹកដីឲ្យខ្មែរកុំឲ្យយួនធ្វើបាប) ប្រទេសបារាំងក៏បានដកហូតយកទឹកដីនៅលើ ខេត្តបីទៀត ដែលជាទឹកដីរបស់ប្រទេសកម្ពុជា យកទៅកាន់កាប់បន្ថែមទៀត គឺខេត្ត លង់ហោរ (Vinh long), ខេត្តមាត់ជ្រូក (Chau doc), និងខេត្តពាម (Ha tien) (តាមរយៈអ្នកតំណាងរបស់ខេត្តលោកឧត្តមនារី ឡាគ្រងឌឺយែរ Lagrandière) បន្ទាប់មកគឺប្រទេសបារាំង បានមកត្រួតត្រាកាន់កាប់ទឹកដីកូសាំងស៊ិន ប៉ែកខាង លិចទាំងអស់តែម្តង ។ ប្រទេសបារាំងក៏បានដណ្តើមយក កោះត្រល់ (Phu quôc) ដែលជាទឹកដីរបស់ប្រទេសកម្ពុជាទៀត, ហើយនៅទីបំផុត បារាំងក៏បានដណ្តើមកាន់ កាប់ទឹកដី កូសាំងស៊ិន ទាំងមូលតែម្តង (បច្ចុប្បន្នជាវៀតណាមខាងត្បូង) ។ ធ្វើឲ្យ ក្លាយទៅជាទឹកដីចំណុះឲ្យអាណានិគមបារាំងដោយសារតែសន្និសញ្ញា បារាំង- អណ្តាម កាលពីឆ្នាំ ១៨៧៤ (ដកស្រង់ចេញពីសៀវភៅប្រវត្តិសាស្ត្រនៃបណ្តា ប្រទេសសហភាពឥណ្ឌូចិន ដោយលោក ឡឺន ម៉ាញ៉េក្វេ ត្រង់ទំព័រទី១៦៤ ដល់ ១៦៧) ។

២- ភស្តុតាងបញ្ជាក់បង្ហាញថា ទឹកដីមួយចំនួននៅកូសាំងស៊ិន គឺជាកម្មសិទ្ធិ របស់ប្រទេសកម្ពុជា

នៅមានសល់ភស្តុតាងជាច្រើន ដែលអាច បញ្ជាក់យកជាកសិណបានថា ទឹកដី

ទាំងអស់នោះពិតជារបស់ប្រទេសកម្ពុជាពិតមែន ។

- បើនិយាយអំពីបុរាណវត្ថុវិទ្យាវិញ ប្រាសាទទាំងឡាយ, រូបចម្លាក់ធ្វើអំពីស្ពាន់ និងថ្ម, សិលាចារឹក, បូជនីយដ្ឋានសាសនា, ព្រះវិហារធ្វើអំពីឥដ្ឋ, សសរស្តម្ភទាំងអស់នោះ, សុទ្ធសឹងបានបញ្ជាក់អំពីវត្តមានរបស់បុព្វបុរសកម្ពុជានៅក្នុងតំបន់ទាំងនោះ ។

- បន្ថែមពីលើភស្តុតាងខាងផ្នែកបុរាណវត្ថុវិទ្យា ក៏នៅមានសល់ដែនទី កូសាំងស៊ិនបាស់។ ដែនទីកាលពីសតវត្សរ៍ទី៧, ទី៨, ដែនទីដែលបានគូសវាសកាលពីឆ្នាំ ១៥៩៣, ដែនទីកាលពីឆ្នាំ ១៦៣៨, ដែនទីគូសដោយ "លោកឌីពុក" រូដ (Rhodes) កាលពីឆ្នាំ ១៦៥០, ដែនទីឥណ្ឌូចិន ចោះពុម្ពផ្សាយដោយលោកឌុរវីល (Durville) កាលពីឆ្នាំ ១៧៥៥ ។ល។ ក្រៅអំពីនោះនៅមានសេសសល់អត្ថបទចម្រុះផ្សេងៗជាច្រើនទៀត ដែលសរសេរជាភាសាខ្មែរ, អង្គ្គាម និងបារាំង ដែលបានអះអាងបញ្ជាក់បន្ថែម ស្តីអំពីអធិបតេយ្យភាពរបស់កម្ពុជា នៅលើទឹកដីមួយចំនួននៅកូសាំងស៊ិន ។

- បើផ្អែកទៅតាមផ្លូវច្បាប់វិញ វាពិតជាមិនអាចទៅរួចទេ ចំពោះការដែលអះអាងថា ប្រទេសកម្ពុជាឈប់ធ្វើជាម្ចាស់កម្មសិទ្ធិនៃទឹកដីទាំងនោះហើយ

- ច្បាប់អន្តរជាតិបានចាត់ទុកជាត្រឹមត្រូវចំពោះរបៀប ៦ របបនៃលទ្ធកម្មមកពីប្រភពដើម

- ការកាន់កាប់ដែនដីមួយដែលទំនេររួចផុតអំពីការគ្រប់គ្រងគ្រប់របបយ៉ាងព្រមទាំងធ្វើតាមស្ថានភាពជាប្រក្រតីទាំងឡាយ ។

- ការប្រើអំណាចយោធាលើទឹកដីនោះ ។
- ការដេញថ្លៃបាន
- កំណត់ដោយផ្លូវច្បាប់មួយចំណែកទៀតសម្រាប់លទ្ធកម្មដែលក្លាយមកអំពី

ដែនដីជ្រុងៗដទៃទៀត ។

- ការបានមកដោយអនុប្បទាន (ដោយការប្រគល់ឲ្យ) ។

- ការពង្រឹងដោយសារតែការលុកលុយផ្នែកយោធា ។

ហេតុដូច្នេះហើយ ការកាន់កាប់ដោយពួកអណ្តាមពិតជាមិនប្រក្រតីឡើយ ដោយហេតុថា ពួកគេបានកាន់កាប់លើទឹកដីមួយ ដែលមិនមែននៅទំនេរនោះទេ ។ ហើយក៏មិនអាច ធ្វើឲ្យក្លាយទៅជាការពិតបានដោយផ្នែកតាមលក្ខណៈសម្បត្តិ ដែលកំណត់នៅក្នុងកតិកាសញ្ញា នៅទីក្រុងហែរឡាំងកាលពីឆ្នាំ ១៨៨៥ ជា ពិសេសតាមរបៀបជាអចិន្ត្រៃយ៍ ព្រមទាំងការឲ្យដំណឹងដោយលាយលក្ខណ៍អក្សរ ជាជួរការធ្វើទៅកាន់ប្រទេសមហាអំណាចទាំងបី ។

ពិតជាមិនដែលមានលទ្ធកម្មឯណា ដែលកើតមកដោយសារអំណាចយោធា ឡើយ ។ ពីព្រោះថា អំណាចរបស់រដ្ឋដែលមាននៅលើដែនដី ដែលត្រូវគេកាន់ កាប់នោះ ពិតជាមិនធ្លាប់ត្រូវបានផ្តល់រំលំទាំងស្រុងនោះទេ ហើយរដ្ឋាភិបាល កម្ពុជាក៏តែងតែគ្រប់គ្រងដែនដីនោះ តែរហូតមក ។

ពួកអណ្តាមមិនត្រឹមតែមិនបាន ទទួលលទ្ធកម្មដែនដីនៅ កូសាំងស៊ិន ដោយ សារ តែការដេញថ្លៃបាន (ពុំមានរដ្ឋសហគមន៍ទាល់តែសោះ) (កិច្ចប្រជុំ សង្គមប្រជាជាតិ (Société de Nations...) យុត្តាធិការអន្តរជាតិ (Juridiction Internationale) ពិតជាមិនបានកំណត់ឲ្យដែនដីទាំងនោះ ទៅឲ្យពួកអណ្តាមទេ ។

ការកំណត់តាមផ្លូវច្បាប់ នៃដែនដីនោះ ពិតជាមិនអាចយកមកធ្វើជាសំអាង បានឡើយ ។ គេមិនអាចយកទង្វើករណ៍នោះ មកប្រើប្រាស់ដោយផ្នែកលើសកម្ម ភាព ដែលស្តង់ដេញដោយព្រះរាជា នៃកម្ពុជា នៅក្នុងកាលសម័យវិបត្តិផ្ទៃក្នុង ប្រទេសព្រមទាំងរយៈកាលស្ថិតនៅក្រោមអាណានិគមបារាំងនោះឡើយ ។ គ្រប់ សម័យកាលទាំងអស់ ព្រះរាជាខ្មែរគ្រប់អង្គ តែងតែសំដែងឲ្យឃើញដោយធ្វើការ

ទាមទារតវ៉ា ឬក៏ដោយធ្វើបទអន្តរាគមន៍ ឬដោយអារុជដែលបង្ហាញពីការប្តេជ្ញា
ចិត្តមិន ព្រមបោះបង់ចោលដែនដី ដែលកាន់កាប់ដោយពួកអណ្តាម ។ កាលពីឆ្នាំ
១៧៣៨ ព្រះបាទអង្គសុរ ក៏បណ្តេញពួកគេចេញពីខេត្តពាម ។ នៅឆ្នាំ ១៧៧៨
ព្រះអង្គនេះក៏បានដណ្តើមយកខេត្តកំពង់ស្រកាត្រី និងមេ ស ដោយចក់ឱកាសមាន
ការបះបោរនៅប៉ែកខាងក្រោមកូសាំងស៊ិន, ក្នុងពេលដែលពួកតិសិន ងើបឡើង
បះបោរដែរ ។ នៅឆ្នាំ ១៨៥៩, ព្រះបាទអង្គជួង ក៏បានបញ្ជាទ័ពទៅកាន់ខេត្ត
មាត់ជ្រូក នៅពេលពួកបារាំងបានមកដល់, ហើយការប្រយុទ្ធក៏នៅតែបន្តមិនឈប់ ។

ចំពោះការតវ៉ាជំទាស់ផ្សេងៗទៀត ក៏កាន់តែកើនឡើងជាញឹកញាប់, ព្រះបាទ
អង្គតូ បានធ្វើការទាមទារនោះ, ហើយបានធ្វើបន្តទៀត ដោយព្រះបាទអង្គច័ន្ទ នៅ
ឆ្នាំ ១៦៥៣ ។ ដោយមិននិយាយដល់ "ព្រះបាទអង្គជួង" ដែលបានស្នើសុំឲ្យមានបទ
អន្តរាគមន៍ពីប្រទេសបារាំង ជាចម្បងសម្រាប់ការទាមទារយកវិញនូវខេត្តទាំង
ឡាយរបស់ខ្មែរនៅកូសាំងស៊ិននោះផង ។ នៅក្នុងឱកាសយាងទៅកាន់ទីក្រុងសែហ្គន
កាលពីខែតុលា ឆ្នាំ ១៨៦៤ (មួយឆ្នាំក្រោយការចុះហត្ថលេខាលើសិទ្ធិសញ្ញា
ក្រោមអាណានិគមបារាំង), "ព្រះបាទ នរោត្តម" ក៏បានជំរុញឲ្យមានដំណើរការ
ទាមទារយ៉ាងតឹងតែង ទៅកាន់ពួកអាជ្ញាធរបារាំង ដើម្បីបានធ្វើជាម្ចាស់កម្មសិទ្ធិ នៃ
បណ្តាខេត្តនៅ កូសាំងស៊ិន ឡើងវិញ ។

ក្រោមការកាន់កាប់របស់ពួកជប៉ុន, ដោយសារតែការប្រកាសរបស់ព្រះបាទ
សម្តេចព្រះ "នរោត្តម សីហនុ" កាលពីថ្ងៃទី ២៥ ខែមិថុនា ឆ្នាំ ១៩៤៥, ដែល
ប្រឆាំងទៅនឹងការប៉ុនប៉ង របស់ពួកវៀតណាមក្នុងការធ្វើឲ្យបានសម្រេចដោយ
ភាពស្រុះស្រួលគ្នា ដើម្បីលាយបញ្ចូលគ្នាទឹកដី កូសាំងស៊ិន ទាំងមូល, ឲ្យក្លាយទៅ
ជាទឹកដីរបស់ខ្លួននោះ, ព្រះអង្គបានថ្លែងយ៉ាងជាក់លាក់ ដោយប្រុងប្រយ័ត្ន ស្តីអំពី
សិទ្ធិរបស់កម្ពុជា នៅលើដែនដីកូសាំងស៊ិន, ព្រមទាំងណែនាំឲ្យមានការតែងតាំង

គណៈកម្មការចម្រុះមួយ ស្តីអំពីការកំណត់ព្រំដែនរវាងខ្មែរ និងវៀតណាម ។ រដ្ឋាភិបាល ណាមបូ (រដ្ឋាភិបាលហូជីមិញ), បានយល់ព្រមឯកភាពនៅឆ្នាំ ១៩៤៥ ស្តីអំពីគោលការណ៍កែប្រែការកំណត់ព្រំដែន ជាគុណប្រយោជន៍ដល់ប្រទេសកម្ពុជា ។

បន្ទាប់ពីការបែកបាក់គ្នា នៅក្នុងរដ្ឋាភិបាលហូជីមិញរួចមក, (ដែលនេះជាបញ្ហាចោទចំពោះប្រទេសបារាំង) ដោយយល់ព្រមតាមការស្នើសុំរបស់រដ្ឋាភិបាលព្រះចៅ ចៅដាយ, ដែលលំអៀងទៅរកការបង្រួបបង្រួមប្រទេសទាំងបី (ការរួមបញ្ចូលគ្នានៃដែនដីតុងកឹង អណ្ណាម និងកូសាំងស៊ិន ឲ្យក្លាយទៅជាទឹកដីតែមួយរបស់វៀតណាម) ព្រះបាទសម្តេចព្រះ "នរោត្តម សីហនុ" ក៏បានស្នើសុំតាមសារលិខិតចុះថ្ងៃទី២០ ខែ មករា ឆ្នាំ១៩៤៨, ទៅកាន់អគ្គស្នងការដ្ឋានរដ្ឋាភិបាលបារាំងនៅឥណ្ឌូចិន។ ដើម្បីឲ្យបានជ្រាបជាដំណឹង ស្តីអំពីកិច្ចចរចាដែលបារាំងនឹងចាប់ផ្តើមធ្វើជាមួយវៀតណាម ។ ក្រៅអំពីការជាប់មមាញឹកក្នុងរឿងរ៉ាវនៅកម្ពុជា ប្រទេសបារាំងក៏បានចុះហត្ថលេខា ជាមួយព្រះចៅចៅដាយ ស្តីអំពីកិច្ចព្រមព្រៀងនៅឆកសមុទ្រ ហាឡុង នៅឆ្នាំ ១៩៤៨ ។ ក្នុងនោះមានការយល់ព្រមទទួលស្គាល់ជាគោលការណ៍ នៃការរួមបញ្ចូលតែមួយរបស់ ប្រទេសទាំងបី ។ ព្រះបាទសម្តេចព្រះ "នរោត្តម សីហនុ", បានប្រឆាំងនឹងកិច្ចព្រមព្រៀងនោះ ដោយព្រះសារលិខិតចុះថ្ងៃទី១៨ ខែមិថុនា ឆ្នាំ១៩៤៨, ហើយនៅឆ្នាំ ១៩៤៩ ព្រះអង្គបានបញ្ជូនគណៈប្រតិភូកម្ពុជាមួយក្រុម ដើម្បីតាមដានការពិភាក្សាតទល់នៅឯរដ្ឋសភាបារាំង ស្តីអំពីច្បាប់ទាក់ទិនទៅនឹងការផ្លាស់ប្តូរលក្ខន្តិកៈនៅកូសាំងស៊ិន, ហើយនឹងការផ្សារភ្ជាប់ កូសាំងស៊ិន ជាមួយប្រទេសវៀតណាមនោះ, ដើម្បីថ្លែងការណ៍ប្រឆាំងទៅនឹងសមាហរណកម្ម នៃទឹកដីដែលជារបស់កម្ពុជា នៅ កូសាំងស៊ិន ទៅឲ្យប្រទេសវៀតណាម ។

ថ្វីបើកម្ពុជា មានការតវ៉ាប្រឆាំងយ៉ាងខ្លាំងក្លាក្តី ក៏ប្រទេសបារាំង នៅតែធ្វើអនុប្បទានទឹកដី កូសាំងស៊ិន ឲ្យទៅវៀតណាមដែរ, ដោយសារតែបារាំងគោរពតាម

ច្បាប់ផ្ទៃក្នុងរបស់ខ្លួន, ហើយរឿងណាមកក៏បានទទួលលទ្ធកម្មដោយមិនប្រក្រតីមួយ, នោះ គឺ ការបានទទួលសម្បត្តិទ្រព្យមួយអំពីបុគ្គលម្នាក់ ដែលមិនមែនជាម្ចាស់ កម្មសិទ្ធិពិតប្រាកដ ។

ទីបំផុតនៅក្នុងឱកាសបញ្ចប់សេចក្តីនៃ សន្ធិសញ្ញា បារាំង-ខ្មែរ កាលពីថ្ងៃទី៨ ខែ វិច្ឆិកា ឆ្នាំ ១៩៤៩ ព្រះមហាក្សត្រកម្ពុជាបានប្រកាសយ៉ាងដាច់ខាតថា "សន្ធិសញ្ញា នោះ ពុំបានធ្វើបតិដ្ឋាប័នអ្វីបន្តិចទាល់តែសោះ ចំពោះភាគីកម្ពុជា ដោយតម្រូវឲ្យ កម្ពុជា ចោះបង់សិទ្ធិ និងជលប្រយោជន៍ នៅលើទឹកដីកូសាំងស៊ិន" ។

ម្យ៉ាងវិញទៀត ទឹកដីកម្ពុជានៅ កូសាំងស៊ិន ពុំបានធ្វើជាកម្មវត្ថុនៃអនុប្បទាន ប្រក្រតីនោះទេ ។ គ្មានសន្ធិសញ្ញាណាមួយក៏ដូចជាអនុសញ្ញាឯទៀត ពុំបានចែងលក្ខ ខ័ណ្ឌអំពីអនុប្បទាននោះទេ ។ ទឹកដី កូសាំងស៊ិន (រឿងណាមខាងត្បូង) ពិតជាពុំអាច ប្រៀបធៀបទៅនឹង **រដ្ឋស៊ីយ៉ាណា** ដែលពួក បារាំង លះបង់ទៅឲ្យពួក អាមេរិក កាល ពីឆ្នាំ១៨០៣ ឬក៏ដូចទៅនឹង **រដ្ឋអាឡាស្កា** ដែល សូរៀត លះបង់ទៅឲ្យ អាមេរិក នៅឆ្នាំ ១៨៦៧ ឬក៏ប្រៀបទៅនឹង **រដ្ឋកាហ្វេរីស** ដែលពួក អេស្ប៉ាញ លះបង់ឲ្យ ពួក អាស្ត្រីម៉ង់ នៅ ឆ្នាំ ១៨៩៩ នោះក៏ទេដែរ ។

ពិតជាពុំដែលមានការពង្រឹងឲ្យមានការកាន់កាប់ផ្នែកយោធាទៅទៀតនោះទេ។ ប្រទេសអណ្តាមពុំបានធ្វើសង្គ្រាមដណ្តើមយកដី កូសាំងស៊ិននេះ ជាមួយនឹងកម្ពុជា ទេ ។ **"ការធ្វើអន្តរាគមន៍ដោយអាវុធកន្លងមកជាច្រើនដងរបស់ពួកអណ្តាម គឺសុទ្ធ សឹងតែធ្វើឡើងតាមសំណូមពរព្រះអង្គម្ចាស់ខ្មែរម្នាក់ទៀត ដើម្បីប្រឆាំងនឹងព្រះអង្គ ម្ចាស់ ខ្មែរម្នាក់ទៀត ដែលយកលេសក្នុងការដណ្តើមរាជបល្ល័ង្ក ឬក៏ដើម្បីប្រឆាំងនឹង ពួកសៀម ហើយនឹងយោងតាមសំណូមពរ ពួកបះបាចតែប៉ុណ្ណោះ" ។**

ទីបំផុត ជួយទៅនឹងទុក្ខវិការណ៍មួយចំនួននោះ ក៏នៅពុំទាន់មានការកំណត់ព្រំដែន ណាមួយដែលត្រូវបានធ្វើអន្តរាគមន៍ដើម្បីធ្វើការបែងចែកឲ្យដាច់ស្រេចជាស្ថាពរ

នូវទឹកដីកម្ពុជាដែលកាន់កាប់ដោយពួកអណ្តាមដែរ ។ សេចក្តីសម្រេចកាលពីថ្ងៃទី ០៩ ខែកក្កដា ឆ្នាំ ១៨៧០ និងការជូនដ្ឋានសម្រុះសម្រួលកាលពីថ្ងៃទី១៧ ខែកក្កដា ឆ្នាំ១៨៧៣ ដែលទាក់ទិនទៅនឹងការកំណត់ព្រំដែនរវាង កូសាំងស៊ិន និងកម្ពុជា ក៏បាន ធ្វើបតិដ្ឋាប័ននូវកតិកាសញ្ញាជាឯកតោភាគីជាមួយនិងប្រទេស បារាំង ដែលកាល ណោះគឺជា "អ្នកអភិបាលដោយផ្ទាល់នៅលើទឹកដី កូសាំងស៊ិន" ។ ក្នុងនាមជាប្រទេស ចំណុះ ហើយប្រទេសកម្ពុជាក៏ស្ថិតនៅក្នុងនាមជាប្រទេសដែលនៅក្រោមអាណា ព្យាបាលដែរ ។ គឺជាសារលិខិតរដ្ឋបាលដែលបានសម្រេចដោយប្រទេសមហា អំណាចដដែលមួយនោះ ដែលមានភាពលំអៀងគួរឲ្យយល់បានចំពោះការពង្រីកឲ្យ ទូលាយនូវដែនដីកម្ពុជាសិទ្ធិចំណុះឲ្យខ្លួន ។ **ប្រទេសកម្ពុជាដែលបានស្នើសុំឲ្យមាន អាណាព្យាបាលពី ប្រទេសបារាំង ព្រមទាំងបានប្រគល់កិច្ចការអធិបតេយ្យក្រៅ ប្រទេសឲ្យទៅបារាំងថែមទៀតផង ហើយនៅទីបំផុតក៏មិនអាចបង្កក្តីតវ៉ាប្រឆាំង នឹងការកំណត់ព្រំដែន នោះឡើយ ។**

៣- បញ្ហាទាំងឡាយដែលត្រូវចោទឡើង

ទឹកដីមួយចំណែករបស់ប្រទេសកម្ពុជាដែលត្រូវពួកអណ្តាមដណ្តើមកាន់កាប់ ដោយមិនប្រក្រតីនោះ ត្រូវបានផ្ទេរទៅឲ្យបារាំង បន្ទាប់មកក៏ត្រូវបារាំងធ្វើបដិទាន ទៅឲ្យវៀតណាមវិញ ដោយឆ្លងតាមច្បាប់នៅប្រទេសបារាំងកាលពីឆ្នាំ១៩៤៩ ។ គួរ ជ្រួតជ្រាបថា ទឹកដីមួយចំណែកនោះ មានផលប្រយោជន៍ជាមូលដ្ឋានសម្រាប់ ប្រទេសកម្ពុជាក្រៅអំពីផលប្រយោជន៍ដែលមាននៅក្នុងប្រវត្តិសាស្ត្រ និងផ្នែក បុរាណវត្ថុវិទ្យា ។ **ម្យ៉ាងទៀតបើពិនិត្យទៅតាមប្រជាសាស្ត្រទឹកដីមួយចំណែកដែល ជាកូសាំងស៊ិននោះ មានផ្ទុកប្រជាជនកម្ពុជាដែលស្នេហាមាតុភូមិដ៏ខ្លាំងក្លាបំផុត និង រក្សាយ៉ាងខ្ជាប់ខ្ជួននូវជំនឿទៅលើព្រះពុទ្ធសាសនា ដោយរស់នៅជុំវិញវត្តរាវត្ត អាណាមរាប់រយ ដែលជាទិស្នាក់អាស្រ័យរបស់ព្រះសង្ឃ ដើម្បីអនុវត្តតាមគោល**

ការណ៍នៃសាសនាព្រះពុទ្ធផ្នែកហិនឃោស ដូចជានៅប្រទេសកម្ពុជាដែរ ថែមទាំងជា
អ្នកអភិរក្សប្រកបដោយភក្តីភាព និងយ៉ាងខ្ជាប់ខ្ជួនចំពោះទំនៀមទម្លាប់ប្រពៃណី
របស់ខ្មែរ ។

ម្យ៉ាងវិញទៀតបើផ្នែកទៅតាមវិស័យសេដ្ឋកិច្ចវិញ ទឹកដីនៅរៀតណាមខាងត្បូង
ទាំងនោះដែលមានក្រឡាផ្ទៃប្រមាណជា ៦៧.៧០០គីឡូម៉ែត្រក្រឡា ដែលមាន
វិសាលភាពធំជាងប្រទេសស្វីសទៅទៀតនោះ គឺជាទឹកដីប្រកបទៅដោយទីវាល
ទំនាប មានដីជាតិដោយសារដីរដេបជាតិដែលទន្លេមេគង្គបានពាំនាំយកដីល្បាប់
ហូរស្រោចស្រពអស់រយៈពេលរាប់សតវត្សរ៍មកហើយ ។ ទឹកដីមួយចំណែកនោះ
ស្ថិតនៅអមសងខាងតាមបណ្តោយមាត់ពាមនៃទន្លេមេគង្គ ព្រមទាំងបានធ្វើជា
មាត់ច្រកចេញទៅកាន់សមុទ្រនៃប្រទេសកម្ពុជាផងដែរ ។ ទឹកដីនោះបានបង្កើត
ជាប្រព័ន្ធ ធារាសាស្ត្រដ៏ធំមួយសម្រាប់ធ្វើពាណិជ្ជកម្មផ្លូវទឹករបស់ប្រទេសកម្ពុជា ។

មានបញ្ហាតាមលំដាប់លំដោយបីយ៉ាងដែលត្រូវចោទឡើង

- បញ្ហាបែងចែកទឹកដីគ្នា
- បញ្ហាការដល់ជនជាតិភាគតិចដែលជាម្ចាស់ស្រុកដើម
- និងបញ្ហាបើកមាត់ច្រកទៅកាន់សមុទ្រទាំងអស់នេះសុទ្ធសឹងជាបញ្ហា ដែល

មិនត្រឹមតែមានសារៈសំខាន់ចំពោះប្រទេសកម្ពុជា និងរៀតណាមតែប៉ុណ្ណោះនោះទេ
តែក៏មានសារៈសំខាន់ចំពោះប្រទេសបារាំងដែរ ក្នុងនាមជារដ្ឋមួយដែលបានជម្រះ
បញ្ជីអស់នូវរបបឥណ្ឌូចិនពីអតីតកាល ហើយនឹងរដ្ឋនិយមសន្តិភាពជាច្រើនទៀត
ដែលទាមទារចង់បាន និងថែរក្សាសន្តិភាពឲ្យនៅស្ថិតស្ថេរ ព្រមទាំងមានវិបុលភាព
នៅក្នុងសហគមន៍អន្តរជាតិ ។ ទាំងអស់នេះសុទ្ធសឹងជាប្រភេទបញ្ហាដែលធ្លាប់បាន
ផ្ទៀងទៅរកបណ្តាប្រទេសមហាអំណាច នាសង្គមប្រជាជាតិ, អង្គការសហប្រជាជាតិ
ចាប់តាំងពីក្រោយការបញ្ចប់នៃសង្គ្រាមលោកលើកទី១មកម្ល៉េះ ។

ចំពោះបញ្ហាបែបនេះចែកទឹកដីគ្នានោះ បណ្តារដ្ឋទាំងឡាយតែងតែបានខិតខំ ព្យាយាមស្វែងរកដំណោះស្រាយជាទីច្នៃ ដូចជាករណីដែលទាក់ទងទៅនឹងតំបន់ ឡាសារ La Sarre, អាល់ សាស់ឡូរ៉ែន Alsace-Lorraine , (ដែលជាតំបន់ ប្រទាញប្រទង់គ្នា ធ្វើការទាមទាររវាងបារាំង និងអាល្លឺម៉ង់) ខេត្តវីលណូ Vilno (ដែលទាមទារដោយប្រទេស លីទុយអានី និងប៉ូឡូញ, តំបន់រុស្ស៊ី Russie Blanche (ទាមទារដោយប្រទេស ប៉ូឡូញ និង រុស្ស៊ី) តំបន់ បេសារ៉ាប៊ី Bessarabie (ដែល ទាមទារដោយប្រទេស រ៉ូម៉ានី និង រុស្ស៊ី) តំបន់ខ្ពង់រាប ស៊ីលេស៊ី Haute Silesie (ដែលទាមទារដោយ ប៉ូឡូញ និង អាល្លឺម៉ង់) តំបន់ តេសចេន Teschen (ដែលទាម ទារដោយ ប៉ូឡូញ និង ចេកូស្លូវ៉ាគី) , តំបន់ ទៀរ៉ូល ខាងត្បូង Tyrol Meridional ឬ តំបន់ ខ្ពង់រាប អាឌី Haute Adige (ដែលទាមទារដោយ អូទ្រីស និង អ៊ីតាលី) តំបន់ ហ្វីយ៉ូម Fiame (ដែលទាមទារដោយ អ៊ីតាលី និង យូហ្គោស្លាវី) ។

- អ្វីៗដែលទាក់ទងទៅនឹងការគាំពារជនជាតិភាគតិច បណ្តាសម្ព័ន្ធមិត្តដែល ឈ្នះសង្គ្រាមលោកលើកទី១ បានដាក់លក្ខខណ្ឌតិចតួច ចំពោះសញ្ញាប័ណ្ណពិសេស មានឈ្មោះថា ផ្នែកលើភាគតិចទៅលើបណ្តារដ្ឋមួយចំនួននៅ ប៉ូឡូញ, ចេកូស្លូវ៉ាគី, អូទ្រីស, ហុងគ្រី, បណ្តារដ្ឋនៅតំបន់ បាល់ត៍ Baltes, បណ្តារដ្ឋនៅតំបន់ បាល់កង់ ដោយតម្រូវឱ្យធ្វើបរិវិសកម្ម (ការបរិចាគដោយអង្គការ) ទៅតាមសន្ធិសញ្ញា ។

ប្រជាពលរដ្ឋជនជាតិភាគតិចបានទទួលគុណប្រយោជន៍ក្នុងការគាំពារដ៏ពិសេស មួយដែលមានលក្ខណៈជាអន្តរជាតិ ដោយថែរក្សាការពារពួកគេឱ្យរួចចាកដុតអំពី ការរំលោភដោយអំណាចហួសប្រមាណពីសំណាក់រដ្ឋអំណាចទៅលើទឹកដីដែលពួកគេ បានរស់នៅ ឧទាហរណ៍ដូចជាពួកជនជាតិ អាល្លឺម៉ង់ ដែលរស់នៅតំបន់ ស៊ីលេស៊ី ដែលត្រូវក្លាយជាជនជាតិ ប៉ូឡូញ ។

- ចំពោះបញ្ហាបើកច្រកចេញទៅកាន់សមុទ្រ គេក៏បានរកឃើញដំណោះស្រាយ www.elibraryofcambodia.org

តាមរបបអន្តរជាតិជាច្រើនយ៉ាង ដែលទាក់ទិនទៅនឹងច្រករបៀបសមុទ្រ ប៉ូឡូញ និង កំពង់ផែ ដង់ហ្សិក Dantzig នេះគឺជាដំណោះស្រាយម្យ៉ាង ចំណែកដំណោះស្រាយ ម្យ៉ាងទៀត គឺបណ្តាទឹកដីនៅតំបន់ មេម៉េត Memet និងកំពង់ផែ មេម៉េត ។

ក៏ដូចគ្នាទៅនឹងរបៀបច្រកសមុទ្រប៉ូឡូញ និងទឹកដីនៅតំបន់ មេម៉េត ដែលត្រូវ បានគោរពជាចាំបាច់ចំពោះជីវិតសេដ្ឋកិច្ចនៃប្រទេស ប៉ូឡូញ និងប្រទេស លីទុយអានី ហើយក៏ដូចគ្នាទៅនឹងទឹកដីទាំងឡាយនៅ កូសាំងស៊ិន ដែលធ្វើបតិដ្ឋាប័ន ចំពោះប្រទេសកម្ពុជា ប្រៀបបានទៅនឹងស្ថិតសម្រាប់ដកដង្ហើមយ៉ាងពិតប្រាកដ ។

ប្រសិនបើគេគិតចង់ធ្វើការទាមទារយកមកវិញទាំងស្រុងនូវដំណោះស្រាយ ដែលអាចយកជាការបានកាលពីមុន និងបទពិសោធន៍ដែលគេបានធ្វើឲ្យលេចចេញ ឡើងនូវផលវិបាកតិច ឬច្រើនក្តីនោះ គឺមិនមែនជាការស្នើសុំគួរឲ្យចង់បានចំពោះ ប្រទេសមួយដោយត្រូវបំភ្លេចឲ្យអស់នូវទឹកដីល្អ ។ ដ៏មានជីវជាតិ សុខចិត្តអត់ទ្រាំក្នុង ការបើកច្រកទៅកាន់សមុទ្រដែលមានតែមួយគត់ ព្រមទាំងយល់ព្រមបោះបង់ ចោលនូវជោគវាសនាប្រជានុរាស្ត្រជិតមួយលាននាក់(១៩៦១)នោះទេ ។ នេះគឺជា ពលិកម្មដ៏ធ្ងន់ធ្ងរខ្លាំងពេកណាស់ ដើម្បីអាចត្រូវធ្វើឲ្យប្រទេសមួយនោះ ទោះបីជា ការបរិច្ចាគ និងមិត្តភាពនោះប្រកបទៅដោយសម្មាសចិត្តបរិសុទ្ធយ៉ាងណាក្តី ។

នៅក្នុងចំណោមដំណោះស្រាយសន្តិភាពទាំងឡាយដែលអាចប្រមើលមើលនៅ កណ្តាលកិច្ចប្រជុំនៅទីក្រុងហ្សឺណែវ ក៏នៅមានដំណោះស្រាយមួយ ដែលគេបាន ទទួលស្គាល់អធិបតេយ្យភាពរបស់ពួកវៀតមិញនៅលើ ចំណែកមួយនៃទឹកដីជាតិ របស់វៀតណាមដែរ ។ ដំណោះស្រាយនោះបានត្រឡប់ក្លាយទៅជាការបែងចែកទឹក ដីមួយរបស់វៀតណាមដែលត្រូវបានឲ្យសច្ចាប័នទទួលស្គាល់ដោយបណ្តារដ្ឋទាំង ឡាយដែលជាសមាជិកនៅក្នុងកិច្ចប្រជុំនោះ ហើយជួនកាល ក៏អាចនៅពេលក្រោយ មក ត្រូវបានទទួលស្គាល់ដោយអង្គការសហប្រជាជាតិដែរ ។ ការបែងចែកនេះហាក់

ដូចជាការសម្រេចប្រគល់ឲ្យរឿតណាមជាស្ថាពរ នូវបណ្តាទឹកដីមួយចំនួនរបស់ កម្ពុជាដែលត្រូវបានកាត់ផ្តាច់ចេញពីកម្ពុជា ដោយមិនប្រក្រតីនោះដែរ ។ គឺដោយ សារតែ កាត់ផ្តាច់ជា យថាហេតុ នេះហើយ ដែលប្រទេសកម្ពុជាបានប្រកែកតវ៉ា ដោយ សំណូមពរដល់ប្រជាជាតិទាំងឡាយដែលជាសមាជិកនៅក្នុងកិច្ចប្រជុំនោះ (សន្និសីទ ហ្សឺណែវ) ឲ្យពិនិត្យមើលដំណោះស្រាយមួយដែលមានសមធម៌ព្រមទាំង ពោរពេញ ដោយសិទ្ធិជាប្រវត្តិសាស្ត្រទាំងផលប្រយោជន៍ខាងសេដ្ឋកិច្ច ក៏ដូចជាផល ប្រយោជន៍ខាងនយោបាយសម្រាប់ប្រទេសកម្ពុជាដែរ ។

៤- ដំណោះស្រាយទាំងឡាយ (ដែល កម្ពុជា បានលើកឡើងកាលណោះ)

មានសម្មតិកម្មពីរយ៉ាងដែលអាចយកមកបង្ហាញ

- ឬមួយក៏កិច្ចប្រជុំនៅទីក្រុងហ្សឺណែវពុំមានសមត្ថភាពគ្រប់គ្រាន់ក្នុងការជម្រះ បញ្ហានោះ ដែលបានចោទឡើងរវាងប្រទេសកម្ពុជា, ប្រទេសបារាំង និងប្រទេស រឿតណាម ហើយធ្វើការសន្និដ្ឋានថា បញ្ហានោះនឹងត្រូវលើកឡើងតាមក្រោយដល់ ថ្នាក់ អង្គការសហប្រជាជាតិ ។ នៅក្នុងករណីនោះ ប្រសិនបើកិច្ចប្រជុំត្រូវធ្វើការ សម្រេចចិត្តស្តីអំពីសន្តិភាពនៅឥណ្ឌូចិន ប្រទេសកម្ពុជា ក៏បានសំណូមពរទៅកាន់ កិច្ចប្រជុំឲ្យសម្រេចយកកតិកាសញ្ញាបម្រុងទុកមួយ ដែលប្រទេសកម្ពុជា បាន បង្កើតឡើងសម្រាប់ការរក្សាសិទ្ធិរបស់ខ្លួនដែលទាក់ទិនទៅនឹងទឹកដីនៅកូសាំងស៊ិន ព្រមទាំង បញ្ជូនក្តីវិវាទនោះ ទៅកាន់អង្គការសហប្រជាជាតិ ។

- ឬមួយយកសម្មតិកម្មទីពីរ ដែលសមាជិកទាំងអស់ក្នុងកិច្ចប្រជុំបានធ្វើការ សន្និដ្ឋានថា ត្រូវតែធ្វើការបញ្ចប់គ្រប់បញ្ហាទាំងអស់នៅឥណ្ឌូចិន ដោយចាំបាច់នឹង ទូទាត់គ្រប់បញ្ហាចោទ ដែលអាចទទួលរ៉ាប់រងបានឲ្យមានសន្តិភាពឲ្យរួចស្រេចតែ ម្តងនោះ ។ នៅក្នុងសម្មតិកម្មនោះប្រទេសកម្ពុជា ក៏បានសំណូមពរដល់កិច្ចប្រជុំឲ្យ យល់ព្រមចំពោះការឲ្យប្រទេសកម្ពុជា បានធ្វើជាបរិចារកិច្ចជាខ្ពស់នៅក្នុងគណៈ

កម្មការពិសេសមួយ ដែលរៀបចំដោយតំណាងប្រទេសបារាំង, រឿតណាម និង កម្ពុជា ហើយដែលត្រូវទទួលបានសេចក្តីក្នុងការសាកល្បងទូទាត់ជម្រះ ដោយស្រុះ ស្រួលគ្នាស្តីអំពីបញ្ហានៅរឿតណាមខាងត្បូង (កូសាំងស៊ិន) ។

ក្នុងករណីមានការខ្វែងគំនិតគ្នារវាងប្រទេសទាំងបីនោះ កិច្ចប្រជុំអាចនឹងធ្វើឲ្យ ដូចទៅនឹង សន្និសីទ ទីក្រុងវ៉ែរសាយ (Versailles), ដែលបានធ្វើចំពោះរដ្ឋនៅ តំបន់ ដងហ្ស៊ែក ហើយនិងសន្និសីទរវាងពួកសម្តេចមិត្ត និងប្រទេសអ៊ីតាលី កាល ពីថ្ងៃទី ១២ ខែកុម្ភៈ ឆ្នាំ១៩៤៧ នៅក្នុងការទាមទារទីក្រុងទ្រីយ៉េស Trieste ដោយប្រមើល មើលជាអន្តរជាតិទឹកដី កូសាំងស៊ិន និងត្រូវដាក់ឲ្យស្ថិតនៅ ក្រោមការធានារ៉ាប់រងរបស់អង្គការសហប្រជាជាតិ ។

រដ្ឋាភិបាលកម្ពុជា ដឹងខ្លួនថា ត្រូវរងការលំបាកដោយបានលើកឡើងនូវបញ្ហាមួយ ដែលមានលក្ខណៈសុគតស្នាញដល់កិច្ចប្រជុំដែលកំពុងតែមានជាច្រើន ដែលពិបាក សុគតស្នាញរួចមកហើយ ក្នុងការធ្វើឲ្យមានសន្តិភាពដូចដើមឡើងវិញនៅឥណ្ឌូចិន នោះ ។ ប៉ុន្តែ ការធ្វើដូច្នោះ មកពីរដ្ឋាភិបាលកម្ពុជាមានជំនឿស៊ប់ មិនមែនដោយ សារតែបានបម្រើឲ្យផលប្រយោជន៍ផ្ទាល់ខ្លួនតែម្យ៉ាងនោះទេ ។ ជួយទៅវិញ គឺចូល រួមវិភាគទានទៅដល់កិច្ចខិតខំប្រឹងប្រែង ដែលបង្កើតឲ្យមាននូវសន្តិភាពមួយ ដ៏មានប្រសិទ្ធភាព និងរឹងមាំនៅលើពិភពលោកដងដែរ ។ សហប្រជាជាតិ ក៏ដូចជា ប្រជាជាតិទាំងឡាយ ដែលបានមកប្រមូលផ្តុំប្រជុំគ្នា នៅទីក្រុងហ្សឺណែវ, ដោយជាប់ ជំពាក់ក្នុងគំនិតស្វែងរកសុខុមាលភាពជូនមនុស្សជាតិ ដោយមិនត្រឹមតែសាកល្បង បង្កើតឲ្យមានសន្តិភាពដ៏ឆាប់រហ័សតែមួយមុខនោះទេ, ប៉ុន្តែ ថែមទាំងបំបិទ ចោលគ្រប់មូលហេតុនៃការវិវាទទាំងអស់នៅថ្ងៃអនាគតព្រមទាំងស្ថាបនានូវភាព ចម្រើនរុងរឿងសុខុមាលភាពនៅលើពិភពលោក ដោយផ្អែកទៅលើមូលដ្ឋានដ៏រឹង មាំបំផុត ។ គឺនៅក្នុងគំនិតលំដាប់ទីពីរនេះហើយ ដែលប្រទេសកម្ពុជា បានចូល

រួមជាមួយនឹងកិច្ចខិតខំប្រឹងប្រែងអន្តរជាតិ, ដោយសាកល្បងស្វែងរកដំណោះស្រាយ
បញ្ហានោះ ។ ដែលមានរូបភាពដូចជាពិសេសដោយឡែក, ក៏ប៉ុន្តែ ក៏គិតទៅដល់
លក្ខណៈមួយជាបែបផែនអន្តរជាតិដែរ ។ គេក៏មិនអាចចាត់ទុក បញ្ហាហោទនៅ
តំបន់ ដង់ហ្ស៊ីក ថាជាបញ្ហាតែមួយគត់របស់ប្រទេស ប៉ូឡូញ និង អាស្ត្រីម៉ង់ ឬក៏
តំបន់ ទ្រីយ៉ែស ជាបញ្ហាតែមួយ គត់រវាង យូហ្គោស្លាវី និង អ៊ីតាលី ។ ទាំងអស់នោះ
គឺសុទ្ធសឹងជាបញ្ហាដែលប្រជាជាតិទាំងអស់ត្រូវចាប់អារម្មណ៍ដោះស្រាយនៅក្នុង
គំនិតជឿជាក់ និងយោគយល់គ្នា ទៅវិញទៅមក ។ រដ្ឋាភិបាលកម្ពុជា ហ៊ានសង្ឃឹម
យ៉ាងដូច្នោះថា ប្រជាជាតិទាំងអស់ដែលបានមកចូលរួម នៅក្នុងកិច្ចប្រជុំទីក្រុង
ហ្សឺណែវពិតជាបានពាំនាំនូវការប្រណាំង ប្រជែងរបស់ពួកគេ ដើម្បីធ្វើឲ្យសន្តិភាព
ដ៏យូរអង្វែងមួយ មានជីវិតសាជាថ្មីឡើងវិញ ព្រមទាំងធ្វើឲ្យយុត្តិធម៌ គ្របដណ្តប់
ទៅលើអាស៊ីអាគ្នេយ៍ និងនៅពាសពេញពិភពលោក ។

ភ្នំពេញថ្ងៃទី២៤ ខែមេសា ឆ្នាំ១៩៩៤

នាយករដ្ឋមន្ត្រី

**V. បុរាណវត្ថុវិទ្យានៃដីសណ្តទន្លេមេគង្គបញ្ជាក់ថា កូសាំងស៊ីន គឺជារបស់
ប្រទេសកម្ពុជា**

“បុរាណវត្ថុវិទ្យានៃដីសណ្តទន្លេមេគង្គ” ធ្វើជាកម្មវត្ថុនៃសៀវភៅមួយរបស់
លោក Louis Malleret ដែលជា អាជ្ញាអ្នកនិពន្ធ បានគូសបញ្ជាក់នៅក្នុង
សៀវភៅរបស់លោកដូចតទៅនេះ :

- ១) នៅប្រទេសកម្ពុជា ឋាននាមវិទ្យា គឺជាជំនួយដ៏មានប្រយោជន៍មួយ
សម្រាប់យើង ។ វាបានស្ថិតនៅជារឿយៗប្រកបដោយសារៈសំខាន់យ៉ាងខ្លាំងជាង

ឋាននាមវិទ្យារបស់រឿងតណាមដែលជាធម្មតា វាបានបោះគោលដើម្បីជូនជូនរាយ
នូវ... ("ការរុករកនៃបូរាណវត្ថុវិទ្យា" ភាគ១ ទំព័រ១) ។

២) "ដីសណ្តទន្លេមេគង្គ មកសម័យថ្មីៗបំផុតគឺជាទឹកដីចាស់របស់ប្រជាជនខ្មែរ
(Paul Vial "បណ្តាញដំបូងនៃកូសាំងស៊ុន ក្នុងអាណានិគមបារាំង" បារីស ១៨៧៤
ទំព័រ ១៧២) បាននិយាយថា "គេបានប៉ាន់ស្មានថា មានប្រជាជនកម្ពុជាប្រមាណ
២០០.០០០នាក់ នៅពេលស្រុកបាសាក់មានការផ្លាស់ប្តូរក្នុងឆ្នាំ ១៨៦០" ។

ចំណែកប្រពៃណីរបស់រឿងតណាម គឺមានកាលបរិច្ឆេទថ្មីបំផុតនៅក្នុងតំបន់ទាំង
នេះ ដើម្បីឲ្យគេអាចរកឃើញនៅទីនេះនូវការគាំទ្រ ។ ដូច្នេះភស្តុតាងទាំងឡាយ
ខាងបូរាណវត្ថុវិទ្យា គឺទាក់ទងទៅនឹងសិល្បៈខ្មែរ ឯពួកអណ្តាមគឺជាជនបរទេស ។
("បូរាណវត្ថុវិទ្យា..." ទំព័រ ៤) ។

សៀវភៅនេះបានផ្តល់ដល់ការផ្លាស់ប្តូរស្រុកបាសាក់នូវលក្ខណៈដូចតទៅនេះ គឺ
គេបានកាប់គាស់ឆ្នេរសមុទ្រសៀម ជាមួយនឹងទីប្រជុំកោះរបស់ខ្លួន ភ្នំតូចៗ
ដែលមានជាតិកំបោរ ឬថ្មភក់នៅទិសខាងលិច និងជួរឆ្នងកាត់ ។ ដែលបើកទ្វារទៅ
រកច្រកចូលកំពង់ផែនៅពាម (ហាទៀន) ភ្នំស្វាម ជាភាសាសាមីយូលស្ថិតនៅតែឯង
នៅទិសខាងជើងទីប្រជុំភ្នំ "ច្រាំពីរ" ដែលប្រជាជនខ្មែរហៅថា "ភ្នំ ពពាល" ។ វាល
ដែលបាននាំត្រង់ទៅដល់ បាថ ("បា" =បុព្វបុរសភេទប្រុស) ជាទឹកនៃដីធ្វើសក្ការៈ
បូជាដីខ្ពស់ ដែលគេបានឃើញពីភ្នំដីសួរ ដែលស្ថិតនៅចម្ងាយ ១០០គ.មពី
ទីនោះ ។ នៅជើងភ្នំនេះ មានលាតសន្ធឹងជួរភ្នំ "អូកែវ" ដែលប្រជាជនចិន និង
អណ្តាមបានធ្វើជាទីក្រុង "Oc. Eo" ជាមួយនឹងព្រែកដឹកចាស់ៗ របស់ខ្លួននៅពីមុខ
កំពង់ផែ ។ ទំនងជាកំពង់ផែតាកែវ និងទឹកនៃដីចាស់ៗរបស់ប្រជាជន ហ្វូណាន, ដែល
បានលាតសន្ធឹង ពីជើងទៅត្បូង នៅសងខាងព្រែកដឹក Mac Cäu Dung (អតីត
Brah Sdisi តភ្ជាប់បាសាក់ទៅ Triton) ។ នៅឯនាយ ទៅទិសខាងកើត មានតំបន់

ខ្យាច់នៅព្រះត្រពាំង, សុកត្រាំង ។ លោក Malleret បានរកឃើញនៅក្នុងតំបន់
នេះ ក្រៅពីចំណុចបូរាណវត្ថុចំនួន ១៧ដែលត្រូវបានរកឃើញនៅក្នុងឆ្នាំ ១៩៤៥
គឺមានចំណុចថ្មីចំនួន ១២៦ទៀត ដែលមានរូបសំណាកជាផ្នែកៗជាច្រើន ។

អ្នកនិពន្ធបង្ហាញនូវការលំបាកធំៗ ដែលបានជួបនៅក្នុងការស្រាវជ្រាវទាំង
នេះ ដែលបានបង្កឡើងដោយការកែប្រែឈ្មោះ ដែលសុំឡើងដោយរឿតណាម ។ គេ
ត្រូវប្រឈមមុខនូវព័ត៌មាននៅនឹងកន្លែង នៅអមប្រជាជនកម្ពុជា និងបានប្រើ
ប្រាស់នូវសេចក្តីកំណត់សរសេរដោយដៃ របស់ Pétrus Truong - Ving Ky
ដើម្បីធ្វើឲ្យបានដូចដើមវិញ នូវឋាននាមវិទូចាស់ ។

រូបសំណាក និងឋាននាមវិទូ ដែលជាការងាររបស់លោក Malleret បាន
ប្រមូលផ្តុំធ្វើឲ្យដូចដើមវិញ ។ បានបញ្ជាក់នៅក្នុងរបៀបដែលមិនអាចប្រកែកបាន
នូវការរៀបចំរបស់ប្រជាជនខ្មែរ នៅក្នុងតំបន់ កូសាំងស៊ិន នេះ ចាប់តាំងពីបូរាណ
កាលមកម្ល៉េះ ។ បាននាំមកនូវភស្តុតាងថ្មីថា តំបន់ដែលបាននិយាយខាងលើគឺជា
របស់កម្ពុជា, ដោយមើលឃើញនូវសារៈសំខាន់នេះ ការដកស្រង់ពីសៀវភៅរបស់
លោក L.Malleret និងផ្តល់ជូននៅក្នុង ឧបសម្ព័ន្ធ... ។

- * អនាគត ត្រូវទិញបានដោយបច្ចុប្បន្ន ។
- * កែវខ្មែរខាងក្រោម រមែងការពារភ័យវិបត្តិបានច្រើនយ៉ាង ។
- * កុំទុកចោលដល់ព្រឹក បើអ្នកអាចធ្វើក្នុងថ្ងៃនេះបាន ។
- * បើសេចក្តីពេញចិត្តមាននៅដរាបណា ការតស៊ូក៏មាននៅដរាបនោះ,
បើសេចក្តីពេញចិត្តអស់ហើយ ការតស៊ូក៏បប់ត្រឹមប៉ុណ្ណោះ ។
- * បួសគល់របស់រដ្ឋ គឺទំនុកបំរុងយុវជនឲ្យមានការសិក្សា ។

បច្ច័យកថា

ប្រវត្តិសាស្ត្រនៃ កម្ពុជាក្រោម ដែលពីដើមហៅថា កូសាំងស៊ិន ត្រូវបានបញ្ជាក់ ដោយរមណីយដ្ឋានទាំងឡាយ ដោយប្រាសាទ ឋាននាមវិទ្យា អសាធារណនាម រឿង ព្រេង ប្រពៃណី និងអត្ថបទចាស់ៗ ។

ប្រវត្តិសាស្ត្រនេះ ដែលប្រភពសំខាន់ៗត្រូវការរំលឹកនៅក្នុងនិក្ខេបទនេះ ដែល ត្រូវបានបង្កើតឡើងមួយផ្នែកនៅក្នុងសករាជ ហ្វូណន នៅមុនការចាប់ផ្តើមនៃ គ្រិស្តសករាជ និងរហូតដល់ការគាបសង្កត់របស់វៀតណាមដែរ ដែលបានបញ្ចេញ ឲ្យឃើញនៅក្នុងសតវត្សរ៍ទី១៨ ។ កូសាំងស៊ិន ត្រូវបានកាន់កាប់ដោយប្រជាជនខ្មែរ និងបង្កបង្កើតនូវផ្នែកខាងកើត នៃព្រះរាជាណាចក្រកម្ពុជា នៅក្នុងខណៈដែលទឹកដី នេះត្រូវបានបង្កើតឡើងជាស្ថាពរដោយព្រះបាទជ័យវរ្ម័នទី២ នៅដើមសតវត្សរ៍ទី៩ ។

ប្រវត្តិសាស្ត្រក៏បានរៀបរាប់ផងដែរថា វត្តមានរបស់ប្រជាជនខ្មែរ គឺមិនប្រែ ប្រួល និងត្រូវបានបញ្ជាក់អះអាងដោយការតស៊ូចំពោះការលុកលុយរបស់វៀតណាមបានស្វែងរកពង្រីកការគ្រប់គ្រងរបស់ពួកគេ ដោយធ្វើឲ្យខូចប្រយោជន៍ដល់ ព្រះរាជាណាចក្រខ្មែរ ។

បន្ទាប់ពីការលុកលុយនេះមក ការកាន់កាប់របស់វៀតណាម នៅតែស្ថិតនៅ មិនទៀងទាត់និច្ច ហើយព្រះមហាក្សត្រខ្មែរ មិនដែលយល់ព្រម ប្រគល់ឲ្យស្តេច អណ្តាមនូវទឹកដីមួយចំរើកណាមួយដែលវៀតណាមលុកលុយនោះឡើយ ។ កិច្ច ព្រមព្រៀង តែមួយគត់ ដែលត្រូវបានសម្រេចឡើងរវាងព្រះមហាក្សត្រ គឺការ អនុញ្ញាតដែលបានផ្តល់ឲ្យនៅក្នុងឆ្នាំ ១៦២៣ ដោយព្រះមហាក្សត្រជ័យចេស្តាទី២ ទៅឲ្យស្តេច សាយរឿង (Sai Vuong ឬ Ngu Phuc Nguyên ឬ Hytông ឯកសារខ្លះថា Trần Cao បិតារបស់ព្រះនាង ធ្មៀង ដុកវ៉ាន មហេសីព្រះជ័យចេស្តា

ទី២) កាន់កាប់នៅក្នុងអំឡុងរយៈពេល ៥ឆ្នាំគត់ (ដើម្បីធ្វើការបណ្តុះបណ្តាលកងទ័ពរបស់ខ្លួន) នៅទឹកដីដែលស្ថិត នៅជិតព្រៃនគរ ដែលបច្ចុប្បន្នហៅថា សាយហួន នោះ ។

គេដឹងថា ស្តេចអណ្តាម បានរំលោភកិច្ចព្រមព្រៀងនេះ និងជាការរុញច្រានរបស់អណ្តាមកាន់តែមានសភាពខ្លាំងឡើង ។ សាយហួន ត្រូវបានកាន់កាប់នៅក្នុងឆ្នាំ១៦៩៦ ហើយដោយរុលទៅមុខនៅតាមបណ្តោយរដ្ឋសមុទ្រនោះ ពួកអណ្តាមបានមកដល់ពាម (ហាឡើង) នៅក្នុងឆ្នាំ ១៧១៤ ។

ប៉ុន្តែពួកវៀតណាម មិនបានសម្រេចនៅមុនឆ្នាំ ១៨៤៧ ដើម្បីដាក់បង្ខំនូវអំណាចរបស់ពួកគេទៅលើខ្មែរក្រោមនោះឡើយ ។ មានតែដល់ឆ្នាំ ១៨៤៩នោះទេដែលវៀតណាមបានសាកល្បងដាក់អនុវត្តប្រឆាំងនឹង ខ្មែរក្រោម នូវរបបអាណានិគមរបស់ពួកគេ" ។

ថ្វីបើនៅក្នុងការប្រយុទ្ធមិនឈប់ឈរជាមួយប្រជាជនខ្មែរដែលមានបំណងថែរក្សាទឹកដីនៃបុព្វបុរសរបស់ខ្លួននោះក្តី ក៏ពួកវៀតណាមបានទទួលជោគជ័យក្នុងការថែរក្សា កូសាំងស៊ិន រហូតទាល់តែពួកគេត្រូវចុះចូលនៅក្រោមការគាបសង្កត់របស់បារាំង ហើយដែលបារាំងក៏មានបំណងដើម្បីដាក់តាំងនូវឥទ្ធិពល និងអំណាចរបស់ពួកគេនៅក្នុង ឧបទ្វីបឥណ្ឌូចិន នេះដែរ ។

ព្រះករុណា អង្គជួន បានធ្លៀតឱកាសនេះ ដើម្បីបញ្ជាក់ឡើងវិញនៅក្នុងឯកសារមួយដែលមានសេចក្តីច្បាស់លាស់ធ្វើទៅថ្វាយអធិរាជ **ណាប៉ូឡេអុងទី៣** នៅក្នុងឆ្នាំ ១៨៥៦ អំពីសិទ្ធិអធិបតេយ្យរបស់ប្រទេស កម្ពុជា នៅលើទឹកដី កូសាំងស៊ិន ។

ដោយបានឆ្លុះបញ្ចាំងអំពីគតិបណ្ឌិតដ៏ធំធេងរបស់អ្នកនិពន្ធ ក្រោយពីបានរំពួកអំពីកាលៈទេសៈនៃការលុកលុយនោះ ឯកសារនេះបានកត់សម្គាល់ច្បាស់នៅក្នុងទឹកដី ពីបូរាណរបស់ខ្មែរដែលលុកលុយដោយពួកអណ្តាមគឺ :

៧១ គឺទាក់ទងទៅនឹងស្រុកដូនណែ "បានក្លាយទៅជារបស់អណ្ណាម ជារបៀបដណ្តើមកាន់កាប់ដោយសន្តិភាពតែប៉ុណ្ណោះ គឺមាន ២០០ឆ្នាំមកហើយ" ។ **៧២** រួមមានស្រុកផ្សេងៗទៀតនៅទិសខាងត្បូងនៃស្រុកដូនណែ ដែលពួកអណ្ណាមបានយកធ្វើជារបស់ខ្លួន ផ្នែកនេះបានចេញពី "ត្រើយខាងលិចនៃទន្លេសេកុង រហូតដល់ពាម (ហាទៀន)" ផ្នែកនេះក៏ដូចជាកោះពីរ (កោះភូកុក ពូឡូកុងខ័រ) "ត្រូវតែស្ថិតនៅជារបស់កម្ពុជាដូចពីមុន ។ ចំណែកតំបន់ដែលស្ថិតនៅត្រើយខាងកើតនៃទន្លេសេកុង ដែលពួកអណ្ណាមបានកាន់កាប់ចាប់តាំងពីយូរណាស់មកហើយ ។ យើងមិនទាមទារទេ ។ ដោយគាបសង្កត់ឲ្យមានកិច្ចព្រមព្រៀងមួយដើម្បីធ្វើឲ្យខូចប្រយោជន៍ដល់ព្រះរាជាណាចក្ររបស់ខ្លួន ដែលស្ថិតនៅចន្លោះប្រទេសឈ្មួនពានទាំងពីរអ្នកឈ្មួនពានចាស់ និងអ្នកឈ្មួនពានថ្មី ។ ព្រះមហាក្សត្រអង្គជួន ទ្រង់មិនភ្លេចព្រះលិខិតថា **"យើងសូមព្រះករុណា អធិរាជចារាំងកុំឲ្យយល់ព្រម ក៏ព្រោះថា ទេសភូមិនេះ គឺពិតជាទឹកដីរបស់កម្ពុជា"** ។

ថ្ងៃបើ ឯកសារនេះ ត្រូវបានដាក់ធ្វើជាភស្តុតាងឲ្យមានការប្រុងប្រយ័ត្នក៏ដោយ ក៏ចារាំងបានទទួលជាមួយអធិរាជអណ្ណាម ទី ឌីក នៅក្នុងឆ្នាំ១៨៦២ ដែរ ។ កូសាំងស៊ិន បានក្លាយទៅជាអាណិកជនចារាំងលើកលែងតែ ខេត្ត៣ គឺខេត្តវិញឡុង ចូរដុក និងហាទៀន ។ នៅក្នុងឆ្នាំ ១៨៦៧ ចារាំងបានកាន់កាប់ដោយកម្លាំងទ័ពនូវខេត្ត ចុងក្រោយទាំងនេះ ដើម្បីឆ្លើយតបទៅនឹងការបះបោររបស់ប្រទេសកម្ពុជាដឹកនាំប្រឆាំងនឹងចារាំងដែលមានក្រុងវ៉េ គាំទ្រពីក្រោយផង ។

នៅក្នុងផលប្រយោជន៍របស់ពួកគេ ចារាំងបានបញ្ចូលនូវទឹកដីនេះ ទៅក្នុងកូសាំងស៊ិន ។ ហេតុដូច្នេះហើយ បានជាទឹកដីត្រូវបានដាក់ទាំងស្រុងនៅក្រោមអាជ្ញាផ្ទាល់របស់ព្រះមហាក្សត្រកម្ពុជា ដូចជាស្រុកស្វាយទង (ឬ ទ្រីកុង) រស់នៅដោយប្រជាជនខ្មែរស្ទើរតែទាំងស្រុង ហើយនិងខេត្តតែនិញ ត្រូវបានភ្ជាប់ជាឯកកោ

ភាគីទៅឲ្យ កូសាំងស៊ិន ដោយប្រទេសបារាំង ខេត្តចុងក្រោយនេះ ត្រូវបានបញ្ចូល
ជា ឧបសម្ព័ន្ធ ដើម្បីអនុញ្ញាតឲ្យអាណានិគមជនបារាំង ធ្វើចំការកៅស៊ូ នៅដី
ក្រហម ។

ដោយការបង្ខិតបង្ខំមិនដល់មួយសតវត្សរ៍ និងក្រោយពីបានចាកចេញពី កូសាំង
ស៊ិន ប្រទេសបារាំង (ដោយមិនរវល់នឹងការតវ៉ាដ៏ខ្លាំងក្លារបស់ព្រះករុណា នរោត្តម
សីហនុ ដែលពេលនោះ ជាព្រះមហាក្សត្រសោយរាជ្យនៅប្រទេសកម្ពុជា) គេបាន
ប្រគល់កូសាំងស៊ិនជាទឹកដីរបស់កម្ពុជាទៅឲ្យ **បារាំង** ជាស្តេចរៀតណាម ។

ហេតុដូច្នេះ ពួកអ្នកកាន់កាប់បរទេសបានរំលោភអធិបតេយ្យភាពរបស់
ប្រទេសកម្ពុជា នៅ កូសាំងស៊ិន ។ តាមកិច្ចព្រមព្រៀងទាំងឡាយដែលបានសម្រេច
ដោយមិនរវល់ដល់ច្បាប់នៃអន្តរជាតិ ហើយដែលគេគ្មានសិទ្ធិអ្វីទាំងអស់នោះ ។
ពួកគេបានផ្ទេរ ទៅវិញទៅមក នូវទឹកដីមួយដែលមិនមែនជារបស់ពួកគេ ហើយ
ដែលនៅក្រោមអំណាចតាមព្រឹត្តន័យ នៃផ្លូវច្បាប់នៃអធិបតេយ្យភាពរបស់
ប្រទេសកម្ពុជា ។

បើប្រៀបធៀប ជាមួយនឹងកាលបរិច្ឆេទផ្សេងៗទៀត នៃការកាន់កាប់របស់
អាណានិគម ឧទាហរណ៍ដូចជាទឹកដី Goa ជាដើមដែលត្រូវបានប្រទេស
ព័រទុយហ្គាល់ យកធ្វើជាអាណានិគមនៅក្នុងឆ្នាំ ១៦៥៤ (នៅក្នុងឆ្នាំនេះ ប្រជាជន
Goanais បាន តស៊ូរួចហើយជាមួយចក្រពត្តិនិយមព័រទុយហ្គាល់) ។ ឬក៏ទឹកដី
Irian ខាងលិចនៅក្នុងឆ្នាំ១៦០៥ (ការចាប់ផ្តើមអាណាចក្រអាណានិគមរបស់
Indes Neerlandai-ses) ។ ឃើញថា ការកាន់កាប់ដោយប្រទេសអណ្តាម ហើយ
បន្ទាប់មកទៀត ដោយប្រទេសបារាំង នូវខេត្តរបស់ខ្មែរនៅ កូសាំងស៊ិន គឺជាកាល
បរិច្ឆេទថ្មីបំផុត ។ ដោយពិតទៅពួករៀតណាមនៅមុនការកាន់កាប់របស់បារាំង
អាចអនុវត្តនូវអំណាចរបស់ខ្លួនបានតែនៅលើខេត្តទាំងឡាយនៅតំបន់បាសាក់

(ផ្នែកដែលចេញពី ត្រើយខាងលិចនៃទន្លេសេកុង រហូតដល់ពាម ដោយរួមទាំង កោះទាំងពីរនោះផង) តែចាប់ពី ឆ្នាំ ១៨៤៩ មកតែប៉ុណ្ណោះ ។ ចំពោះចារាំងវិញ ពួកគេអាចដណ្តើមយក ខេត្តទាំងនេះ តែចាប់ពីឆ្នាំ ១៨៦៧ មកតែប៉ុណ្ណោះ ។

ចំពោះបញ្ហានេះ គេត្រូវតែគូសបញ្ជាក់អំពីគតិបណ្ឌិតរបស់ព្រះករុណា **ព្រះអង្គ ជួង** ដែលព្រះអង្គទ្រង់ឈ្វេងយល់យ៉ាងខ្លាំងនៅមុនព្រះសារលិខិតស្តីអំពីស្ថានភាព គតិយុត្តអន្តរជាតិនៃទឹកដី កូសាំងស៊ីន ។

ស្ថានភាពគតិយុត្ត ដែលមួយផ្នែកគឺចាក់បូសទៅលើ កិច្ចព្រមព្រៀង ដីជាក់ លាក់ទាំងឡាយ អនុសញ្ញា ឬក៏សន្ធិសញ្ញា ដែលបានសរសេរដោយត្រឹមត្រូវ និង ផ្តល់សច្ចានុមតិ ដែលបានសម្រេចរវាងរដ្ឋអធិបតីទាំងឡាយ និងមួយផ្នែកទៀត គឺចាក់ បូសទៅលើ កិច្ចព្រមព្រៀង ប្រកបដោយ តុណ្ណិភាព ដែលជាលទ្ធផលនៃការ បញ្ជាក់ដោយពិត ដោយពេលវេលា និងត្រូវបានយល់ព្រមដោយភាគីដែល ពាក់ព័ន្ធ ។

ហេតុដូច្នោះហើយបានជាព្រះករុណា **ព្រះអង្គជួង** មិនបានប្រកាសថា ត្រូវតែទាម ទារមកវិញសម្រាប់ប្រទេសកម្ពុជានូវស្រុកដូនណែ ដែលជាអតីតទឹកដីខ្មែរ "បាន ក្លាយទៅជាទឹកដីអណ្ណាម តាមរយៈការកាន់កាប់ដោយសន្តិភាព" អស់រយៈពេល ២០០ (ពីររយ) ឆ្នាំនោះទេ ។

គឺមិនដូចជាស្រុកផ្សេងៗទៀតនៅ កម្ពុជាក្រោម នោះទេ ដែលការកាន់កាប់ អណ្ណាមមិនមានលក្ខណៈសន្តិភាពឡើយ គឺមានការប្រយុទ្ធគ្នាជាប់ជាប្រចាំជាមួយ ប្រជាជនម្ចាស់ស្រុក ។

ដូចបានរំលឹកនៅក្នុងភាគីទី១ ហើយថា "អធិបតេយ្យភាព របស់រដ្ឋមួយនៅលើ ផ្នែកមួយនៃទឹកដីរបស់ខ្លួន និងមិនត្រូវបានបង្ខំ ដោយគ្មានការយល់ព្រម ពីរដ្ឋ នេះឡើយ" ។

ប្រសិនបើការលុកលុយនេះ បានធ្វើឲ្យខូចខាតដល់បុរណភាពទឹកដីរបស់រដ្ឋ ដែលបានពិនិត្យពិចារណានេះក្តី ក៏វាមិនបានធ្វើឲ្យបាត់បង់ដល់ អធិបតេយ្យភាព នៅលើផ្នែកនៃទឹកដីរបស់ខ្លួនដែលត្រូវបានលុកលុយ និងកាន់កាប់ដោយមិនត្រឹម ត្រូវ ឆ្មោះដែរ ។

អធិបតេយ្យភាពនេះ ស្ថិតនៅពេញលេញ និងទាំងស្រុងដរាបណា កិច្ចព្រម ព្រៀង មួយមិនបានធ្វើអន្តរាគមន៍រវាងភាគីទាំងពីរ ដើម្បីអនុវត្តការផ្ទេរនោះ ។ ដើម្បីឲ្យ មានតម្លៃ កិច្ចព្រមព្រៀងនេះ នៅត្រូវបានសម្រេចនៅឡើយ ដោយពុំមាន ការអត់ឱន ដោយការគាបសង្កត់ដែលត្រូវបានអនុវត្ត ដោយភាគីមួយទៅលើ ភាគីមួយទៀតនោះ ។ យើងនិយាយថា មិនមានការអត់ឱនឲ្យបាន ពីព្រោះថា វាកម្រណាស់ ដែល កិច្ចព្រមព្រៀងទាំងឡាយ គឺជាប្រភេទ កិច្ចព្រមព្រៀង ដែល ត្រូវបានចុះ ហត្ថលេខាដោយការបង្ខិតបង្ខំ ដោយភាគីមួយទៅលើភាគីមួយទៀត ។

ដើម្បីកុំឲ្យត្រូវបានចាត់ទុកថា ជាការយល់ព្រមដោយ តុណ្ណិភាព ចំពោះការផ្ទេរ អធិបតីភាពនេះ ការកាន់កាប់នេះ មិនអាចប្រព្រឹត្តទៅបានដោយសន្តិភាពនោះ ឡើយ ហើយការបដិសេធនៃការយល់ព្រម ត្រូវបានប្រព្រឹត្តទៅព្រមជាមួយនិងការ តស៊ូ ជាប់ជាប្រចាំទៅលើអ្នកកាន់កាប់ ។ **ការតស៊ូនេះ ត្រូវបានសម្រេចចេញ ជូន កាលៈដោយការធ្វើសកម្មភាព គឺថាដោយការប្រយុទ្ធរបស់កងទ័ព, ជូនកាលនៅ ក្រោមរូបភាពនៃការតវ៉ា ជាលាយលក្ខណ៍អក្សរ ឬដោយផ្ទាល់មាត់ម្តងទៀត នៅ ពេលដែល ឱកាសហុចឲ្យ ។**

លក្ខខ័ណ្ឌទាំងនេះត្រូវបានបំពេញ, អធិបតេយ្យភាពរបស់រដ្ឋទៅលើផ្នែកនៃទឹកដី របស់ខ្លួន ដែលត្រូវបានលុកលុយ និងកាន់កាប់ដោយបរទេស បានស្ថិតនៅពេញ លេញ និងទាំងស្រុង ថ្វីបើខ្លួនមិនមានសមត្ថភាព ដើម្បីធ្វើក៏ដោយ ។ ច្បាប់ អន្តរជាតិដូចយើងបានឃើញស្រាប់ហើយ បានរៀបចំឲ្យឃើញមានភាពខុសគ្នា

រវាងអធិបតេយ្យភាព និងការអនុវត្តនូវ អធិបតេយ្យភាព ។ ព្រឹត្តិការណ៍ទាំងឡាយ ដែលបានរារាំងបញ្ហានេះ មិនបានធ្វើឲ្យបាត់បង់នូវអធិបតេយ្យភាពនោះឡើយ ដែលតាមផ្លូវច្បាប់គឺ ស្ថិតនៅមិនអាចប៉ះពាល់បានឡើយ ។ ដរាបណា បានបំពេញ នូវលក្ខខ័ណ្ឌ ដូចបានរៀបរាប់ខាងលើ ដែលទាក់ទងទៅនឹងការបដិសេធ នូវការ យល់ព្រមចំពោះការផ្ទេរ នូវអធិបតេយ្យភាព ដូចបាននិយាយមកនេះ ។

ស្តីពីបញ្ហាកម្ពុជាក្រោម លក្ខខ័ណ្ឌទាំងនេះ គឺការតស៊ូចំពោះអ្នកកាន់កាប់ ឬក៏ ការតវ៉ាប្រឆាំងនឹងអ្នកកាន់កាប់ ដូចយើងបានឃើញផងដែរ, ត្រូវបានបំពេញទាំង នៅក្រោមការកាន់កាប់ របស់អណ្តាម ក៏ដូចជានៅក្រោមការកាន់កាប់ របស់ បារាំង និងជាពិសេសទៅទៀត ចាប់តាំងពីការបញ្ចប់ការកាន់កាប់របស់បារាំង និង ការផ្ទេរនៅឆ្នាំ ១៩៤៨ នូវទឹកដីកម្ពុជាក្រោម ទៅឲ្យរដ្ឋមួយដែលបានក្លាយទៅជា សាធារណរដ្ឋវៀតណាម ។

ដោយបានដឹងច្បាស់នូវស្ថានភាពជា "នីតិវិធី" របស់កម្ពុជាក្រោម ដែល អះអាងដោយសារវត្តមាន របស់ប្រជាជនខ្មែរ នៅលើទឹកដីនេះ ចំនួន ៦០០.០០០ នាក់នោះ (១៩៤៨), រដ្ឋាភិបាលរបស់សាធារណរដ្ឋវៀតណាម ពិតជាចង់ពង្រីកនូវ ផលប្រយោជន៍របស់ខ្លួន ដោយធ្វើឲ្យបាត់បង់នូវវត្តមានរបស់ខ្មែរនេះ នៅលើទឹកដី មួយដែលខ្លួនមិនបានអធិបតេយ្យ "តាមព្រឹត្តិវិធី" ណាមួយ ដែលមិនធ្វើឲ្យខូចអ្វី ឡើយ នូវអធិបតេយ្យភាពជា "នីតិវិធី" របស់ប្រទេសកម្ពុជានោះ ។

ដោយហេតុនេះ, រដ្ឋាភិបាលនេះ បានបដិសេធមិនទទួលស្គាល់ អត្ថិភាពរបស់ ខ្មែរ ដែលខ្លួនរស់នៅលើទឹកដី នៃបុព្វបុរសរបស់ខ្លួននោះ ។

ចាប់តាំងពីការចាកចេញ របស់បារាំងមក ប្រជាជនខ្មែរ បានក្លាយទៅជាកម្ម វត្ថុនៃនយោបាយធ្វើឲ្យដូចគ្នារបស់វៀតណាមកាន់តែខ្លាំងឡើង ដែលនៅចំពោះមុខ នឹងការតស៊ូដែលពួកគេបានជួបប្រទះ ពួកគេបានអនុវត្តនយោបាយបំបាក់ពូជ

សាសន៍, ហើយជាច្រើនផង ពួកគេបានប្រកាន់យកនូវដំណើរការប្រល័យពូជសាសន៍ ។

ចំពោះនយោបាយកំចាត់ប្រជាជនខ្មែរ នៅកម្ពុជាក្រោមនេះ រដ្ឋាភិបាលនៃសាធារណរដ្ឋវៀតណាម បានបន្ថែមនូវការបន្តគោលដៅអនុត្តរភាពនិយម របស់អតីតរាជវាំង វ៉េ ហើយចាប់តាំងពីឆ្នាំ ១៩៦០ រដ្ឋាភិបាលវៀតណាម បានទាមទារនូវកោះ ៥នៅតាមឆ្នេរសមុទ្រ របស់កម្ពុជា នៅជិតជ្រោយរាម ។

ចំពោះសភាពការណ៍ពិតស្តីពីការខូចខាត បូរណភាពទឹកដីរបស់ខ្លួននោះ ប្រទេសកម្ពុជា បានធ្វើការប្រឆាំងតវ៉ាជាច្រើនផង ។ ការបណ្តឹងអន្តរជាតិ អង្គការសហប្រជាជាតិ និងស្ថាប័នរបស់ខ្លួនចំពោះរឿងហេតុនេះ គឺជាការរើសផ្នែកតែមួយគត់ របស់ខ្លួនក៏ដូចជាការរើសផ្នែក ទៅលើបណ្តាប្រជាជាតិតូចតាច ។

បើគ្មានទទួលបានអំណាចគាំទ្រ ពីបណ្តឹងអន្តរជាតិទាំងនេះ ដើម្បីយកខេត្តរបស់ខ្លួននៅ កម្ពុជាក្រោម ទេនោះ, ប្រទេសកម្ពុជាយ៉ាងហោចណាស់ក៏ចង់ឃើញអង្គការសហប្រជាជាតិ ធ្វើអន្តរាគមន៍ ដើម្បីការពារអាណិកជនខ្មែរ ទាំងនេះដែរ ។ ខ្មែរក្រោមទាំងនេះ ដែលប្រទេសកម្ពុជាមិនអាចអនុវត្ត នូវអធិបតេយ្យភាពមួយ ដែលខ្លួនមិនបានឈប់ឈរទាមទារដោយសារមូលហេតុនៃអត្ថិភាព របស់ពួកគេ នៅទីនោះ ។

គឺសេចក្តីអំពាវនាវរបស់សម្តេចព្រះ "នរោត្តម សីហនុ" ដែលព្រះអង្គបានថ្លែងទៅកាន់មហាសន្និបាតរបស់អង្គការសហប្រជាជាតិលើកទី១៦ នៅថ្ងៃទី២៩ ខែកញ្ញា ឆ្នាំ ១៩៦១ ដែលមានសេចក្តីដូចតទៅនេះ :

"បញ្ហានេះ បានប៉ះពាល់ដោយផ្ទាល់ចំពោះយើង ពីព្រោះថា ជនរួមជាតិរបស់យើងចំនួន ៦០០.០០០នាក់បានរស់នៅវៀតណាមខាងត្បូងនៅក្នុងលក្ខណៈដ៏
www.elibraryofcambodia.org

លំបាកក្រៃលែង ហើយនិងពុំមានការពឹងផ្អែកណាមួយប្រឆាំងនឹងវិធានការណ៍លើក
 លែងដែលពួកគេបានទទួលរង ។ សហគមន៍កម្ពុជានៅរៀតណាមខាងត្បូង បាន
 បង្កើតការកាន់កាប់ជាលើកដំបូង នៅលើទឹកដីដែលលិចលង់ដោយការលុកលុយ
 របស់រៀតណាម, ប៉ុន្តែពួកគេបានរក្សានូវការឯកភាពខាងសាសនា និងភាសា
 ជ្រាលជ្រៅមួយ ព្រមទាំងទំនៀមទម្លាប់ និងប្រពៃណី ។ អាស្រ័យដោយការសម្រេច
 ផ្តាច់ការរបស់រដ្ឋាភិបាលរៀតណាមខាងត្បូង, សហគមន៍នេះ បានឃើញការដាក់
 បង្ខំឲ្យចូលជាសញ្ជាតិរៀតណាម និងការបដិសេធរបស់រៀតណាម នូវសិទ្ធិដើម្បី
 រក្សាទុកនូវទំនៀមទម្លាប់ ភាសា និងការគោរពព្រះពុទ្ធសាសនា របស់ពួកគេ(...)។
 ការប៉ះពាល់ ចំពោះសិទ្ធិដីពិសិដ្ឋ របស់មនុស្សត្រូវបានបន្ថែម (...) ដោយវិធាន
 ការណ៍លើកលែងដោយសភាពព្រៃជ្រូបំផុត (...) ។ ជនរួមជាតិដ៏អភ័ព្វទាំងនេះ
 ជាច្រើនរយនាក់ បានព្យាយាមរត់គេចចេញពីការជិះជាន់សង្កត់សង្កិន ដើម្បីស្វែង
 រកការជ្រកកោន នៅក្នុងទឹកដីជាតិកម្ពុជា ពួកគេត្រូវបានគេដេញតាម ចាប់ខ្លួន
 ធ្វើ ទារុណកម្ម និងបាញ់សម្លាប់ (...) ។

"បញ្ហានៃជនជាតិភាគតិចកម្ពុជា នៅរៀតណាមខាងត្បូង មិនមែនដូចគ្នា នៅ
 លើពិភពលោកនោះទេ ។ ដោយហេតុនេះ ខ្ញុំជឿថា វាជាការចាំបាច់ដែលអង្គការ
 សហប្រជាជាតិ យកចិត្តទុកដាក់ការពារឲ្យបានល្អ នូវសិទ្ធិទាំងឡាយរបស់ក្រុម
 មនុស្ស ដែលជាប់ដៃជាប់ជើងទាំងអស់ នៅក្នុងអំណាចផ្តាច់ការនោះ ។

ឧបសម្ព័ន្ធ ១

ជក្រស្រង់ចេញពី

"បូរាណវគ្គវិទ្យា

នៅជើងសិវល្អ ខេត្តបេតុង"

របស់លោក Louis Malleret

I. រដ្ឋនៃឈូងសមុទ្រសៀម

ភ្នំអង្គុលបានព្រលយវែងទៅទិសខាងត្បូង ដោយកំពូលឧបសម្ព័ន្ធនៃភ្នំបារាំង (ដើម្បីជាអនុស្សាវរីយ៍ចំពោះជនជាតិបារាំងលោក Pigneau de Béhaine, អេវេក d'Adran, ចៅហ្វាយខេត្តនៅពញាព្ន, នៅដំណាច់សតវត្សរ៍ទី១៨) ។

"ហាឡេង គឺជាអតីត Bâm (Pâm) កម្ពុជា, ជាឋាននាមវិទ្យាដែលពួកអ្នកស្រុក នៅ Mac cuu បានធ្វើ Cang Khâu និងសាសនទូត Cangcas, Kancao ឬ Cancao" ទំព័រ ១៤ ។ "Pâm" (គេអានត្រឹមត្រូវគឺ Peam = ពាម) ដែលមានន័យថា "ប្រសព្វមុខគ្នា" ។

តំបន់នេះ ត្រូវនឹងពាក្យ "Pontiamas" ដែលប្រែក្លាយមកពីពាក្យបន្ទាយមាស ដែលនិយាយដោយពួក អតីតអ្នកដំណើរអឺរ៉ុប ដូចជាលោក Pierre Poivre នៅ កណ្តាលសតវត្សរ៍ទី១៨ ។

ក) ភ្នំតូចនៅភាគខាងលិច

នៅជិត "Nui Thach Đông" មាន "ថ្មលើកជាបន្តបន្ទាប់ដែលប្រជាជន កម្ពុជាហៅថា ថ្មកុល ហើយត្រូវបានគេគោរពដូចជា "Linga" ។

គេឃើញមានរូងភ្នំ នៅភ្នំទទឹង (Bhnâm Dadin) នៅជិតទូកមាស ឬឱកមាស នៅជិត យ៉ាងថាញ់ នៅភ្នំប្រាសាទ និងនៅភ្នំខ្យង (ទំព័រ ១៥) ។

នៅទីក្រុងពាម (ហាឡេង) "វត្តមួយដែលគេហៅថា China Phât Lon ស្ថិត នៅជម្រាលខាងជើងនៃភ្នំតូច បីញ ស៊ុន, ដែលមាន ព្រះពុទ្ធរូបខ្មែរ មួយព្រះអង្គគង់ អង្គុយក្នុងឥរិយាបថជា "Paryankasana" "បរិយត្តិ វិបស្សនា" ។

វត្តបាដំ ឬ (បឋម = Pân Dham) នៅភូមិធ្លកនៅតំបន់ជ្រោយប៉ែអ៊ុត ឬ (Bâi Ot) មានកេរដំណែលដ៏ចំណាន (ទំព័រ ១៦) ។

ភ្នំ Nui No So ស្ថិតនៅជួរភ្នំពេញ បីញទ្រី នៅជ្រោយ de la Table ។

រូបភ្នំ Sapèques នៅកន្លែងដែលគេហៅថា "ព្រះចៅកែវ" មានព្រះពុទ្ធរូបខ្មែរ នៅសតវត្សរ៍ទី១៤ (រឿកណាមហៅថា Hai Son Tu) ។

នៅជួរភ្នំបីព្យាទ្រី មានរូបបដិមា ភេទស្រី មួយគ្មានក្បាលនៅក្នុងសម័យអង្គរ ។

ខ) ភ្នំតូចៗ ហង់ដឹក (Hon Dât)

ភ្នំ ហង់ដឹក ប្រជាជនកម្ពុជា ហៅថា ភ្នំដី (កំណត់សម្គាល់ទំព័រ ២-១៩) នៅ ជម្រាលពាយ័ព្យនៃភ្នំ "Nui Hon Soc" មានកន្លែងមួយហៅថា ក្នុងទួល នៅជិត ជម្រកមួយនៅក្រោមថ្មហៅថា "អ្នកកាសម្រែង" ។

នៅជម្រាលចុងក្រោយនៅទិសឦសាននៅក្នុងភូមិតូចមួយរបស់កម្ពុជាមាន "វត្តក្រក" ឬ វត្តច្រក ។

គ) មជ្ឈមណ្ឌលនៃទីក្រុង វ៉ាចយ៉ា អតីតក្រមួន ស

ពាក្យថា ក្រមួន ស គឺជាការរំលឹកដល់អតីតកាលរបស់ប្រទេស ដែលពីមុនបាន គ្របដណ្តប់ទៅដោយព្រៃ ហើយដែលធនធានសំខាន់របស់អ្នកស្រុកគឺការប្រមូល ផលទឹកឃ្មុំ... (ទំព័រ ២០) ។

វត្តឧដុង្គមានជ័យ (រឿកណាមស្គាល់នៅក្រោមឈ្មោះថា Chuà Phât Lon និង ស្ថិតនៅជួរនៃប្រទេសកម្ពុជា នៅលើទ្រូងជួរចាស់ពី វ៉ាចយ៉ា ទៅកាន់ ហាទៀង "គឺ មានព្រះពុទ្ធរូបធ្វើអំពីមាសរាប់រយអង្គ" ។ គេបានស្គាល់រូបបដិមាខ្មែរដ៏តូចមួយ អង្គ ដែលជាសិល្បៈអង្គរ មានព្រះកេស ៩ និងព្រះហស្ត ៨ ដែលព្រះសង្ឃនៅទីនោះ បានឲ្យឈ្មោះថា "ព្រះនរាយណ៍" ។

រូបព្រះវិស្ណុ មួយអង្គធ្វើអំពីថ្មភក់ ដែលនាំមកតម្កល់ទុកនៅក្នុង "វត្តព្រះពុទ្ធជា" នៅក្នុងឆ្នាំ ១៩៤១ នៅរមណីយដ្ឋានតាកែវ ។

ឃ) ឆ្នេរខាងលិចកាម៉ៅ ឬទឹកខ្មៅ

ប្រជាជាជនកម្ពុជាហៅថា ទឹកខ្មៅ ពីព្រោះថា "ទឹកនៅជ្រោយដែលស្ថិតនៅ

ចន្លោះ ស្ទឹងបាយហល ឯណាមកិន មានពណ៌ខ្មៅ" ។ គេបានរកឃើញឈ្មោះ ស្ទឹង ទាំងឡាយនៅប្រទេសកម្ពុជា ប៉ុន្តែត្រូវបានប្រែក្លាយទៅជាឈ្មោះអណ្តាម ។ ស្ទឹង មួយនៅក្នុងចំណោមស្ទឹងទាំងនោះមានឈ្មោះថា "ស្ទឹងដួងកែវ" ។

៨) កោះភូកូក

កោះភូកូក ប្រជាជនកម្ពុជាហៅថា កោះស្រល់ ឬកោះត្រល់ ។ បានលយទៅក្នុង សមុទ្រនូវរចនាសម្ព័ន្ធដូចជាភ្នំដំរី និងបានតភ្ជាប់ទៅដីគោក ដោយកោះតូចៗពីរ ជាអន្តរការី, កោះទឹក ឬកោះកុងសួរ និងកោះកណ្តាល ឬកោះសេះ... មានបណ្តោយ ប្រវែង ៤៨គ.ម និងទទឹងប្រវែង ២៩គ.ម ទៅទិសខាងជើង ។ ទំហំរបស់កោះនេះ លើសទំហំរបស់កោះ Martinique ។

ប្រពៃណីដែលគេប្រមូលបាន គឺជាប់ទាក់ទងទៅនឹងប្រជាជនកម្ពុជា ។ ព្រះអង្គ ធ្វើន អាន់ ដែលគេចង់បានមកគង់ស្នាក់នៅជាច្រើនដង នៅចន្លោះឆ្នាំ ១៧៨២ និង១៧៨៦ ។

"ប៉ុន្តែគេបានបញ្ជាក់អះអាងថា មានអំបែងបានឆ្នាំង ដែលធ្វើដោយប្រជាជន កម្ពុជានៅរាយប៉ាយដេរដាសនៅលើដីនៅក្នុងជ្រលងតូចនៅតំបន់ Cua Can នៅ លើឆ្នេរសមុទ្រខាងលិច" ។

"បើតាមព័ត៌មានដែលប្រមូលបាននៅក្នុងឆ្នាំ ១៩៤២ នៅជ្រោយ de la Table (ជ្រោយតុ) និងដែលមានការបញ្ជាក់អះអាងនៅហាឡេងនោះ គឺមានរូបបដិមាដ៏ តូចមួយធ្វើអំពីទង់ដែង ដែលបើតាមការពិពណ៌នាបានឲ្យយើងដឹងថានោះគឺជា រូបបដិមាដែលតំណាងឲ្យព្រះ Viçvakarman ត្រូវបានគេរកឃើញនៅហាយបូន នៅកោះកណ្តាល ។ វាអាចមានលទ្ធភាពថា ស្លាកស្នាមនៃការកាន់កាប់ពីអរិក កាលមួយរបស់ខ្មែរ អាចរស់នៅនៅក្នុងកោះដ៏ធំនេះ ដូចនៅក្នុងឧបសម្ព័ន្ធរបស់ខ្លួន ហើយនឹងមិនមែនជាការឥតប្រយោជន៍នោះទេ ក្នុងការចាប់ផ្តើមទទួលស្គាល់ឲ្យ បានស៊ីជម្រៅនោះ" ។

ច) ប្រជុំកោះនៅឃុំសមុទ្រ

"នៅខាងអាយនៃជ្រោយកែប និងកោះត្រសេះ បានលេចឡើងនៅក្នុងលំហ សមុទ្រនៅ ហាឡើង មានប្រជុំកោះតូចៗ នៃកោះចោរសមុទ្រ មានចំនួនលើសពី ១៩ កោះ ។

ឆ) ប្រទេស ហង់ បុង

នៅក្នុងអតីតកាលបានស្ថិតនៅចន្លោះ ឆ្នេរសមុទ្រសៀម រហូតដល់ ហង់ ដឹក ទន្លេយ៉ាងថាញ់ ព្រែកដឹក វិញតេ និងជួរភ្នំ ៧ ។

ជ) ព្រែកដឹក វិញតេ និងអតីតមាត់ជ្រូក

ព្រែកដឹក វិញតេ គ្រាន់តែជាការកែប្រែនូវអតីតព្រែកដឹក ដែលខ្មែរដឹកចាប់ តាំងពីយូរណាស់មកហើយប៉ុណ្ណោះ ។

នៅលើកំពូលនៃ "ព្រះបាទជាន់ជុំ" អតីតគំនូសព្រំដែនបានតម្រង់ទិសទៅរក មាត់ជ្រូករបស់ប្រជាជនកម្ពុជា (កំពង់ក្រសាំង), នៅកម្រិតមាត់ទឹកនៃស្ទឹងតាកែវ គំនូសថ្មីត្រូវបានដឹក នៅក្រោមរជ្ជកាលរបស់ព្រះអង្គចន្ទ និងរបស់ស្តេច យ៉ាឡុង បានតម្រង់ទិសត្រង់ឆ្ពោះទៅរក ទីក្រុងចូរដុកថ្មី ។

"គំនិតផ្តួចផ្តើមរបស់ពួកគេ (ទំព័រ ២៨) ត្រូវបានអនុវត្តជាសំខាន់ដើម្បីកែ ប្រែជាផ្នែកនូវគំនូសនេះ ដោយបើកនូវកំណាត់ថ្មីនៅចន្លោះបន្ទាយថ្មីនៅ ចូរដុក និងអាងទឹកកាអាម ឬកាម ។

បុរាណវត្ថុវិទ្យានៃដែនដីសណ្តទន្លេមេគង្គ Cite Gérini ដែលយោងទៅតាម Trinh Hoai Duc (វស្សិកប្រវត្តិសៀម) គឺ ប៉ុស្តិ៍កម្ពុជានៅ ភូមាត់ល្វិក គឺស្ថិត នៅត្រើយខាងកើតនៃទន្លេចូរដុក" នេះបើតាមអ្នកនិពន្ធនេះបានសរសេរ ។

"នៅទីនេះ គេស្គាល់យ៉ាងងាយស្រួលនូវឈ្មោះចាស់ Mât Jruk (មាត់ជ្រូក) ជា វេហាសាស្ត្រ ដែលប្រជាជនកម្ពុជាបានប្រើប្រាស់នៅឡើយ ដើម្បីបង្ហាញ

តំបន់ចូរដុកនេះ ហើយដែលបានទាក់ទងទៅនឹងហេតុការណ៍នៃតំបន់មួយដែលស្ថិតនៅទិសពាយ័ព្យនៃទីក្រុងបច្ចុប្បន្ន..." ។ ក្រោយពីបានធ្វើដំណើរ ១៩គ.ម នៅមាត់ត្រើយខាងលិចនៃស្ទឹងនេះ គេឃើញមានព្រែកដឹក Phung Can Tan និងក្រោយពីធ្វើដំណើរបានចម្ងាយ ២៦គ.ម នៅតាមព្រែកដឹកចាស់មួយរបស់កម្ពុជាដែលត្រូវបានដឹកនៅកន្លែងនេះកាលពីលើកមុន គេបានទៅដល់ អាង កា អាម" ។

អាង កា អាម នេះ គឺស្មើទៅនឹងវាលទំនាប ភក់ល្បាប់ដែលស្ថិតនៅខាងជើងនិងខាងកើតភ្នំបាយ៉ាន (ឆ្នាម ប៉ា យ៉ាន) គឺថានៅចម្ងាយ ២៧គ.ម (68lis) ពីមាត់ជ្រូក (ទំព័រ ២៨) ។

វស្សិកប្រវត្តិអាយុធូរ បានរាយការណ៍ថា នៅឆ្នាំ ១៩៩០ "នាវាសៀមបានមកដល់លើផ្នែកដោយឆ្លងកាត់ ពាម Phuttaimac (Pandây - Mâs) និងព្រែកដឹក Cun Krajum (Chong Krachum)" ។ "Pandây Mâs" គឺស្របនឹងឈ្មោះ Bâm (Pâm), ពាម ជាឈ្មោះចាស់របស់ ហាទៀង, ស្ទឹង Cun Krajum នឹកទៅដល់ឈ្មោះរបស់ភូមិ Brah Pâd Jâmn - Jum (ព្រះបាទជាន់ជុំ ឬ Càn Cum ដែលជានិវេសនដ្ឋានរបស់ចៅហ្វាយខេត្តកម្ពុជានៅ Drâmn (ត្រាង) ជាយូរមកហើយនោះ" ។

អនុសេនីយឯក ហាមីលតុន បានសរសេរនៅក្នុងឆ្នាំ ១៧២០ ថា

"កំពង់ផែមួយទៀតរបស់ប្រទេសកម្ពុជា គឺ Pontemas គឺជាកន្លែងធ្វើពាណិជ្ជកម្មដ៏សំខាន់គ្រាន់បើមួយជាយូរមកហើយ...។ ទីក្រុងរបស់ប្រទេសកម្ពុជា ត្រូវបានបង្កើតឡើងនៅលើមាត់ស្ទឹងធំ នៅចម្ងាយប្រហែល ៩០ឬ៦០ Lieus (1 lieu = 4 គ.ម) ពី Pontemas តាមផ្លូវដី ឬតាមផ្លូវទឹកនៅក្នុងខ្យល់រដូវ (Mousson) មកពីទិសនិរតី" ។

លោក Malleret បានបញ្ជាក់ថា "ផ្លូវទឹកនេះគេហៅថា ខ្លួននៅក្នុងវស្សិកប្រវត្តិរបស់អាយុធូរដែលគេអាចព្រមព្រៀងថា ជាព្រែកដឹកមួយជាជាង ផ្លូវ

គមនាគមន៍ពីធម្មជាតិ ។ ផ្លូវទឹកនេះ ត្រូវបានប្រជាជនកម្ពុជាហៅថា គុមនឹក ព្រែកទែន (Cumnik-Prek-Tén) (ទំព័រ៣០) ។

អត្ថិភាពនៃព្រែកដឹក "វិញតេ (Cumnik - Tén)" ត្រូវបានបញ្ជាក់ថែមទៀត នៅក្នុងលិខិតមួយរបស់ Père levavasseur ដែលមានកាលបរិច្ឆេទនៅក្នុងឆ្នាំ ១៧៧០ ដែលសាសនៈទូតបានរៀបរាប់អំពីដំណើររបស់ខ្លួន នៅប្រទេសកម្ពុជាតាម ចាសាក់ថា "ថ្ងៃទី៣ ឧសភា ១៧៦៨ យើងបានមកដល់ព្រែកដឹកមួយ ដែលបាននាំ ទៅដល់ខាងជើង Cancao ។ កន្លែងនេះប្រជាជនកម្ពុជាហៅថា Mat che ron" ។ គេត្រូវតែយល់ថា Mat Che ron ឬ Mat Jruk (មាត់ជ្រូក) បានចង្អុលបង្ហាញ នូវចំណុចដើមនៃព្រែកដឹកនៅ ចាសាក់កានការ គឺដូចជាគេបានឃើញនូវការចម្លង ដោយសេរីនូវឈ្មោះចាស់របស់ចិននៅហាឡាំង (ទំព័រ ៣០) នោះដែរ ។

ចំណែកនៅ ចូរដុក មែនទែននោះ គឺជាការបង្កើតថ្មីរបស់រឿតណាមពីព្រោះថា គ្រងចាស់របស់កម្ពុជា គឺស្ថិតនៅមាត់ជ្រូក គឺស្ថិតនៅចម្ងាយជាង ១០គ.ម ពី បន្ទាយថ្មី ជាជាងនិយាយថា "កំពង់ក្រសាំងនោះ" ។

"ផ្លូវទឹកចាស់ បានហូរចាក់ទៅខាងក្រោមនៃមាត់ស្ទឹងចូរដុក ដែលត្រូវបានដឹក ចាប់តាំងពីចំណុចនេះទៅ នៅក្នុងសម័យនៃទីក្រុងចាស់ Angkor Puri (អង្គរហូរី) ។

រមណីយដ្ឋានសម័យមុនអង្គរ មានច្រើនហូរហៀរនៅក្នុងសម័យនោះ ។ ប្រជា ជនខ្មែរបានបើកនូវ ព្រែកដឹកទាំងឡាយដែលព្រែកមួយនោះ ត្រូវបានបង្ហាញ ដោយ ការរុករកតាមផ្លូវអាកាសភ្ជាប់ "អង្គរហូរីទៅទីក្រុង d' Oèkêr (ឬ ឧកងរ= អុកអែរ) និងបានបន្តទៅឆ្ងាយទៅទៀតទៅទិសអាគ្នេយ៍ ។

"ដូច្នេះគេឃើញថា ប្រជាជនខ្មែរ និងបុព្វបុរសរបស់ខ្លួននៅតំបន់ ចាសាក់ បាន ដោះស្រាយនូវបញ្ហាការរៀបចំផ្លូវទឹក ដែលព្រែកដឹកចាស់វិញតេ បានផ្តល់ឲ្យ យើងនូវទិដ្ឋភាពមួយ" ។

នៅលើមាត់នៃព្រែកដឹក វិញតេ គេបានឃើញសិលាចារឹក ៣ជាភាសាសំស្ក្រឹត ទាំងមកពីបន្ទាយ "នៅប្រទេសកម្ពុជា" ។

II. ភ្នំស្វាម (ឬភ្នំសាម)

ស្ថិតនៅទិសនិរតីនៃចូរដុក កន្លែងនេះត្រូវបានគេស្គាល់ជាយូរមកហើយ ថាជា អតីតចំណុចកាន់កាប់របស់ខ្មែរ ។

"លោក Aymônier បានចង្អុលបង្ហាញអំពីប្រជាជនមួយ ដែលភាគច្រើន គឺជា ប្រជាជនកម្ពុជានៅក្នុងពេលនោះ ហើយដែលបុព្វបុរសរបស់ពួកគេ បានកសាង នៅកន្លែងនោះ នូវប្រាសាទមួយចំនួន" ។

លោក Lunet de Lajonquière បានបញ្ជាក់អំពីការរកឃើញនៅ ភ្នំស្វាម នូវ ចានទាបពីរធ្វើអំពីប្រាក់ (ដែលរកឃើញដោយនាង សេក) ប្រពន្ធរបស់លោកធំ ជាប្រជាជនកម្ពុជានៅភូមិ Tu-Tê (ទំព័រ ៣៩) ។ អក្សរនៅលើចានទាប មាន កាលបរិច្ឆេទនៅមហាសករាជ ១០៨៨ (១១៦៦ ក្រោយគ្រិស្តសករាជ) និងព្រះ នាមរបស់ព្រះមហាក្សត្រមួយអង្គគឺ ព្រះបាទ ត្រៃភព ទិត្យារ្ម័ន "Tribhuvanà Dityavarman" ។

លោក Malleret បានរកឃើញនៅភ្នំស្វាមនូវបូរាណវត្ថុខ្មែរជាច្រើន ។ ប្រពៃណីរបស់ខ្មែរនៅតែរស់នៅជានិច្ច ។

"គេបានឃើញនៅភ្នំស្វាមនូវបាតុភូមិនៃការយកលំនាំតាមប្រពៃណីខ្មែរដោយ ពួកវៀតណាមដែលឃើញបានពិនិត្យឃើញនូវគំរូដ៏សំខាន់ក្រៃលែងនៅក្នុងតំបន់ ផ្សេងៗទៀត ។

"Linga (លិង្គ?) ខ្មែរដ៏ធំនៅកន្លែងនេះ គឺជាកម្មវត្ថុនៃការបូជាពិសេសរបស់ នារីវ័យក្មេង និងស្ត្រីមានប្តីជនជាតិអណ្ណាម និងចិន" (ទំព័រ ៣៨-៣៩) ។

នៅកន្លែង "វាលទំនាបអណ្តូងប្រាំពីរ" ឬក៏វាលទំនាបនៅតាមវត្តទាំងឡាយ

លោក Malleret បានរកឃើញ "Linga, ឥដ្ឋ បដិមាតូចៗ... គុហា, វត្តអារាម... ដែលមានដើមកំណើតខ្មែរជាច្រើន" ។

III. ជួរភ្នំច្រាំពីរ

ជួរភ្នំទាំងនេះ បើកាមរចនាសម្ព័ន្ធនៃភូគព្ភសាស្ត្រ បានរក្សាទំនាក់ទំនងជាមួយ នឹងរចនាសម្ព័ន្ធនៃជួរភ្នំទន្លាប់ (Tam Láp) ដែលរួមបញ្ចូលភ្នំប៉ាយ៉ន (Bhnâm Payân) និងភ្នំជិននៅក្នុងទឹកដីកម្ពុជា ។

នៅក្នុងចំណោមភ្នំទាំងច្រាំពីរនេះ គឺមាន "ជួរភ្នំ Tap Campâ (ទំពប់ចាំ និង Bhnôm Babâl (Phnom Popâl ពពាល នៅកណ្តាល និងនៅទីបញ្ចប់ គឺក្រុម Bhnâm Khdo (Phnom Khtô ខ្មោរ) នៅខាងត្បូង ។

ក) លោក L. Malleret បានរកឃើញនៅលើកំពស់នៃខេត្ត ទិញបៀន និង ញ៉ា បាង

- សំណល់នៃប្រាសាទមួយនៅភ្នំ កែត Nui Két
- សិលាស្តុម្ភ៍ដែលមានពន្លួញ (នៅមុនសម័យអង្គរ) ធ្វើអំពីថ្មភក់បាក់បែក ខ្លាំង ហើយនៅខាងចុងមានស្នាមខ្សែ ៥ដែលជាវត្ថុបូរណរូបរបស់ខ្មែរ និងត្រូវបាន កំណត់ឲ្យសារមន្ទីរសាយហ្គាននៅសតវត្សរ៍ទី៧ ។
- រូបចម្លាក់បាក់ដៃ បាក់ជើង ចំនួន ៩ .
- រូបបដិមារបស់ព្រះពុទ្ធធច្រើអំពីថ្មភក់លាបទឹកមាស នៅច្រើនខ្នងមានអក្សរ ចារិក ជាភាសាខ្មែរសម័យថ្មី ។
- នៅខាងលើទីតូង (ស្រុកស្វាយទង) នៅវត្តភ្នេតមានរូបចម្លាក់តោពីររបស់ ខ្មែរ ធ្វើអំពីថ្មភក់ ។
- កន្លែងសំណង់ចាស់មួយនៅជិត "អ្នកតាជុក" និង "អូត្រពាំងត្រាវ" (ភូមិតូច កំពង់ជុក ភូមិវិញទ្រឹង) និងបន្ទប់លំនៅ ៣ជាសិល្បៈខ្មែរ ។

- នៅអ្នកតាទូលជីនុក មានរូបចម្លាក់ ៤ នៅជាមួយគ្នា ។

១) ភ្នំស្តេចនៅកណ្តាល

មានភ្នំ អកយំ ឬភ្នំយាម និងភ្នំស្តេចឌី ។ កំពូលដែលខ្ពស់បំផុតនៃភ្នំទាំង ៧ គឺ Bhnam Babâl (ភ្នំ Popâl = ៣៣ល) ប្រាកដហើយពាក្យនេះ គឺមកពីពាក្យខ្មែរ ថា "Bram Pi" (ប្រាំពីរ) ។

គេបានបង្ហាញនៅតាមជម្រាលថ្មភ្នំថ្នក់ (Thngok) នូវចំណុចវត្តបុរាណចំនួន ៣ គឺ :

- នៅអ្នកតាភ្នំថ្នក់ (Thngok) "នៅភូមិខ្មែរបន្ទាយដែក គេបានរកឃើញរូបចម្លាក់ ៤ ធ្វើអំពីថ្មភក់ បច្ចុប្បន្នរក្សាទុកនៅសារមន្ទីរសាយហ្គុន ។
 - វត្ត "ស្វាយតាសោម" មានកម្រាលឥដ្ឋ និងរូបចម្លាក់ធ្វើអំពីថ្មភក់ ។
 - នៅ "វត្តកុកគំរូ" មានកម្ទេចឥដ្ឋរបស់វត្តមួយ និងចេតិយមួយ ។
- នៅវាលទំនាប Pandây Tèk ខ្មែរហៅថា "វាលទំនាបបន្ទាយដែក" គេបានរកឃើញ ។

- អាងទឹកមួយដែលខ្មែរហៅថា "ត្រពាំងថ្នល់"
- រូបចម្លាក់ទេវរូបស្រីមួយអង្គ ជារូបចម្លាក់នៅមុនសម័យអង្គរ នៅវិហារ Dhâm ឬវិហារធំ ។
- រូបចម្លាក់ផ្សេងៗទៀត ត្រូវបានគេប្រមូលទុកនៅក្រោមដើមឈើមួយដើម នៅកន្លែងដែលគេហៅថា "ថ្មតម្រួត" ។
- ព្រះពុទ្ធរូបឈើមួយអង្គនៅកន្លែងដែលគេហៅថា "ថ្មថ្មងយូ" ។

ភ្នំក្រសាំង

គេបានឃើញ

- នៅកន្លែងដែលគេហៅថា "អ្នកតាកូនភូមិ" (អ្នកតាជាន់ភូមិ) នូវប្រឡាយ

Somasûtra ធ្វើអំពីថ្ម (សិល្បៈខ្មែរពីដើម) ។

- នៅទល់មុខវត្តទឹកជុស នៅកន្លែងដែលហៅថា "ទូលចេតិយ" មានកម្រូចនៃសំណង់ចាស់មួយ ។

- ប្រាសាទមួយដែលហៅថា "វត្តស៊ីកាអែន" មានកាំដណ្តើរមកពីប្រាសាទបូរាណ ។

- នៅកន្លែងដែលហៅថា "អ្នកតា ភិកត្តនេស" មានសំណល់របស់ប្រាសាទចាស់មួយ ។

- មាន "ទូលព្រះចេតិយ" មួយ

- "ស៊ីកំណប់" កន្លែងគ្រឹះដែលមានការបញ្ជាក់ដោយប្រពៃណីខ្មែរ ។

កន្លែងផ្តល់ខាងកើត ភ្នំយាម (ភ្នំអកយ៉)

គេបានរកឃើញ :

- ភ្នំធ្លក

- "អូ ទឹករាំ" (ប្រហែលជាអំលឹកទៅដល់រឿងព្រេងមួយរបស់ខ្មែរដែលមានចំណងជើងថា "ទឹករាំជ្វារាំ" ។

វាលទំនាបល្អងកី

- មាន "Trapên Ven" (ត្រពាំងវែង)

- រូបបដិមាកូចធ្វើអំពីលង្ហិននៅវត្ត Tabun Loc (ត្បូងលើ)

- វត្ត "កុករមៀត" ។

គ) ជួរភ្នំខ្មោរ (Khtô) (នៅខាងត្បូងភូមិធំ ទ្រីតូង)

"ទ្រីតូង" ខ្មែរហៅថា "ស្វាយទង" គេឃើញមានវត្តមួយហៅថា វត្តស្វាយទងដែលមានរូបបដិមារបស់ព្រះពុទ្ធមួយអង្គ ធ្វើអំពីថ្មភក់រឹង (សារមន្ទីរសាយហ្គន)

- វត្តព្រៃវែន (ព្រៃវែង) មានរូបចម្លាក់ ៣ផ្សេងទៀត

- ផ្លូវទឹក "ស្វាយសេក" (អូ ស្វាយចេក) អ្នកតាកុល
- អ្នកតា ភ្នំស្តេចគង់
- ភ្នំអណ្តើក ។

"តំបន់ភ្នំច្រាំពីរនៅជិត ព្រែកជិតចាស់ដែលតភ្ជាប់ ហាទៀង ទៅស្ទឹងចូរដុក ផ្លូវលុកលុយពីបូរណសម្រាប់កងទ័ពសៀម ។ ប្រពៃណីក្នុងស្រុក បានរក្សា អនុស្សាវរីយ៍នៃអំពើហិង្សារបស់ពួកអ្នកលុកលុយ ភូមិទាំងឡាយជាមួយស្រ្តី និងកូនក្មេងត្រូវជាប់ឃុំឃាំង ទិដ្ឋម្រកដែលគេបានស្វែងរកនៅក្នុងគុហានៅភ្នំ Khtô ឬក៏នៅ Bhnam Babâl" (ភ្នំខ្មោរ ឬភ្នំពពាល) ។

សិលាចារឹក ៣ត្រូវបានគេរកឃើញ "គិតតាមលំដាប់នៅចន្លោះសតវត្សរ៍ទី៦ និងសតវត្សរ៍ទី៧ នូវ Çaka និងព្រះកេសរបស់ព្រះពុទ្ធពីរអង្គអាចត្រូវបាននាំមក នៅក្នុងសម័យក្រោយបន្តិចដែលបានចង្អុលបង្ហាញថា គឺជាការបន្តដ៏ប្រសើរនូវ លំនៅស្ថានរបស់មនុស្សចាប់តាំងពីសតវត្សរ៍ទី៦ រហូតដល់យូរក្រោយមកទៀត នៅជុំវិញជួរភ្នំនេះ ។

IV ភ្នំចារថ និង ភ្នំរណបរបស់វា

ជាដំបូងគេត្រូវតែកត់សម្គាល់ចំពោះ ប្រែកង់ នៃពាក្យ "ចា" និងពាក្យ "មេ" គឺជាពាក្យខ្មែរយ៉ាងជាក់ស្តែង ។ នៅប្រទេសកម្ពុជាគេបានសម្គាល់បុព្វបុរស ឬ ឪពុកម្តាយដោយពាក្យថា "មេចា" ពាក្យមេគឺសម្រាប់ភេទស្រីហើយចា គឺសម្រាប់ ភេទប្រុស (លោក François Martini "អំពីអត្ថន័យនៃពាក្យ ចា និងពាក្យ មេ ដែលជាសំព្ទបន្ថែមទៅលើឈ្មោះនៃប្រាសាទរបស់ខ្មែរ" in B.E.F.E.O, XLIV, i-1947-1950 បារីស 1951 ទំព័រ ២០១-២០៩) ។

១) កេរដំណែលដែលគេបានស្គាល់ពីមុននៅចារថ នៅឆ្នាំ ១៨៦៨ មានទាហានម្នាក់នៅក្នុងកងទ័ពជើងទឹកឈ្មោះ Duplessis បាន

វង្វេងផ្លូវ ក្រោយពីការបះបោររបស់វ៉ាចយ៉ា ។ ត្រូវបានទទួលដោយអនុប្រធានឃុំ
ម្នាក់របស់កម្ពុជានៅ ម៉ែដៃត ។ នៅក្នុងសម័យនោះ មេឃុំនៅ វង់ ថេ គឺជាប្រជា
ជន កម្ពុជាម្នាក់ឈ្មោះ ម៉ែ បុប្ផ (Pauline Vial, "បណ្ណាធាំទី១ នៃកូសាំងស៊ុន
អាណានិគមបារាំង" បារីស ១៨៧៤ II ទំព័រ ២៣៥-២៣៦) "ភ្នំបាថេ" ត្រូវបាន
វេជ្ជបណ្ឌិត A. Corre ជាគ្រូពេទ្យនៃកងម៉ារីន បានទៅធ្វើទស្សនកិច្ចជាលើកដំបូង
។ ទំនាក់ទំនងតែមួយចុះថ្ងៃទី១៩ ខែធ្នូ ឆ្នាំ ១៨៧៩ ចោះពុម្ពផ្សាយនៅក្នុងសៀវភៅ
"Excursions និង Reconnaissance" (ដំណើរកម្សាន្ត និងការដឹងគុណ) ។

"ការយកចិត្តទុកដាក់របស់អ្នករៀបចំមុននេះ ត្រូវបានទាក់ទាញនៅលើតំបន់នេះ
ដោយឆ្លងកាត់ការបកប្រែរបស់លោក d' Aubaret (Gia Dinh Thung Chi)
នៅ យ៉ាឱញ ធុងដី" ស្នាដៃ របស់ Trinh Hoai Duc មន្ត្រីជំនាន់ មិញម៉ាង ដែល
គាត់បាននិយាយថា "មានប្រជាជន កម្ពុជារស់នៅភ្នំបាថេ ជួនកាលរស់នៅក្នុងរូងភ្នំ
ឬនៅក្នុងគុហាដែលមាននៅជើងភ្នំនេះ ជួនកាលនៅលើភ្នំតែម្តង" ។ ("បូរាណ
វត្ថុវិទ្យា..." ទំព័រ៧៦) ។

ដូច្នេះ គេបានសង្កេតឃើញថា វត្តមានរបស់ប្រជាជនកម្ពុជានៅកូសាំងស៊ុន
ត្រូវបានបញ្ជាក់អះអាងដោយអ្នកនិពន្ធរឿតណាមផ្ទាល់តែម្តង ។

លោក Malleret បានបន្ថែមថា "ការពិតប្រជាជននៅកន្លែងនោះ នៅពេល
នោះ ភាគច្រើនគឺជាប្រជាជនកម្ពុជា ដែលបានរស់នៅក្នុងឆ្នាំ ១៨៧៩ នៅក្នុងករណី
ដែលបានបង្ហាញថា មានលក្ខណៈត្រឹមត្រូវពិតប្រាកដ" ។

ដូច្នេះ នៅក្នុងសម័យដែលប្តីបំផុតនោះ ប្រជាជនកម្ពុជាបានរស់នៅភាគច្រើននៅ
ក្នុងផ្នែកជាច្រើននៃទឹកដី កូសាំងស៊ុន ។ គឺទើបតែនៅក្នុងសម័យកាន់កាប់របស់បារាំង
នោះទេ ទើបចំនួនប្រជាជនរឿតណាមបានកើនឡើង ដូចដែលលោក Malleret
បានកត់ត្រាដោយត្រឹមត្រូវនោះ (កំណត់ត្រា បូរាណវត្ថុវិទ្យា... ទំព័រ ៧៦) ៖

"ចាប់តាំងពីប្រជាជនវៀតណាម បានទទួលឧត្តមានុភាព ។ នៅឆ្នាំ ១៩៤៣ គេ បានរាប់ប្រជាជនវៀតណាមនៅ វង់ថេ ចំនួន ៩.១២៨នាក់ ទល់នឹងប្រជាជនកម្ពុជា ចំនួន ១.៨៦៤នាក់ ចិន ៩១នាក់ និងមិញហ្សង់ ៩៤នាក់" ។

វេជ្ជបណ្ឌិត Corre បាននិយាយអំពីគុហាដែលស្ថិតនៅកន្លែងខ្ពស់ៗ ដែល មនុស្សអាចរស់នៅបាន... និងវត្តចំនួន ៧ដែលគេមានព្រែកជីកចាស់មួយរបស់ ខ្មែរហៅថា ព្រែក "រ៉ាច់ ជាត្រាច" ភូមិតូចមួយរបស់កម្ពុជាឈ្មោះ "ភូមិព្រះធាតុ - Prah Dhat" ដែល សព្វថ្ងៃនេះវៀតណាមហៅថា វង់ដុង (Vong Dong) និងភូមិតូច នៅខាងកើត ។

ភូមិតូចនេះ នៅក្នុងចំណុះភូមិវង់ថេ ដែលប្រជាជនកម្ពុជារស់នៅស្ទើរតែផ្តាច់មុខ ។

"ភូមិវង់ថេ ឃុំ ឱញកូ ខេត្តឡុងស្មៀន មានភូមិតូចៗ ៤ គឺភូមិវង់ដុងជាភូមិ តូចនៅខាងកើត ភូមិព្រះធាតុរបស់កម្ពុជា ភូមិវង់តី (Vong Tây) ជាភូមិតូច នៅខាងលិច ភូមិ Ur Dham (ឧត្តម) របស់កម្ពុជា (ភូមិតូចនៃព្រែកជីកធំ) ភូមិ ទ្រុងសីន ជាភូមិតូចនៅកណ្តាលដែលដូចគ្នានឹងភូមិដីបច្ចុប្បន្ន នៅទីបញ្ចប់គឺ ភូមិ តឹង ហ៊ីប (Tan Hiêp)" ។

ពួកបូរាណវិទូ បានស្រាវជ្រាវឋាននាមវិទ្យាត្រឹមត្រូវរបស់ បាថេ ។ ក្រោយពី បានសិក្សាកន្លែងចាស់នៃព្រែកជីកកម្ពុជានៅកន្លែងនេះ លោក Malleret បាន សន្និដ្ឋានថា នៅក្នុងឈ្មោះរបស់វៀតណាម **បាថេ** គេត្រូវតែស្គាល់អំពីការប្រែក្លាយ សំឡេងរបស់ឋាននាមវិទ្យារបស់កម្ពុជានេះ គឺ**ព្រះធាតុ**" ។

លោក Malleret បានរៀបរាប់នៅក្នុងកំណត់សម្គាល់របស់លោក (២ទំព័រ៧៩) V.Vuvernoy (ឯកលេខនារបស់ខេត្តឡុងស្មៀនហាណូយ ១៩២៤ ទំព័រ ៤) "ឈ្មោះ **បាថេ** គឺជាការអានប្រាសចាកពីឈ្មោះដើមរបស់កម្ពុជាហៅថា **ព្រះធាតុ** លោក Malleret បានបញ្ជាក់ថា បញ្ហានេះ "គេមិនចង់និយាយឲ្យបានត្រឹមត្រូវពិតនោះ

ទេ" ហើយលោកបានបន្ថែមថា "ជាទូទៅវាមិនមានអ្វីដើម្បីស្រង់ចេញពីកូសាំង ស៊ីននូវបូសរបស់ពាក្យដែលប្រជាជនរៀនណាមជាអ្នកធ្លាប់និយាយនោះទេ ។

"ឋាននាមវិទ្យាមួយចំនួនធំ ជួនកាលជាការបកប្រែដោយសុទ្ធសាធ និងងាយ ស្រួលនូវឈ្មោះចាស់របស់កម្ពុជា ជួនកាលដោយការកែតម្រូវនៃសំឡេង" ។

នៅបារេ គេបានរកឃើញវត្ថុ ៤គឺ

- វត្ថុព្រះធាតុ (Prah Dhat)
- វត្ថុក្រាប៉ូរ ប្រឹក (Krapau Brik) (កប្បិរព្រឹក្ស)
- វត្ថុ សូឌី សូខាំ (Saudi Sukham) (សុទ្ធិសុខុម)
- វត្ថុកាំបូល ផ្នាំ (Kambul Bhnam) (កំពូលភ្នំ)

ពួកបុរាណវិទូ បានរកឃើញរូបបដិមារបស់ព្រះវិស្ណុដ៏ធំមួយ និងមេទ្វារមួយ ចំនួន ។

២) កេរដំណែលថ្មីៗទទួលស្គាល់នៅបារេ និងនៅកន្លែងជិតៗនោះ

លោក Malleret បានបង្ហាញចំណុចកាន់កាប់ចាស់ចំនួន ១៤ដែលគេមិនបាន ស្គាល់នៅជុំវិញនៃជួរភ្នំគឺ

- អ្នកតាថ្មគោល
- Dwl សាលី (ទួលសាលី) ឬទួលអ្នកតានាងខ្មៅ)
- ទួលកណ្តាប់រែវង និងត្រៃត្របាម, (ស្រែត្រពាំង)
- ទួលតាជុក
- ទួល អនទុន តាដាន
- កន្លែងមុនអង្គរ និងកន្លែងរបស់លោក Lieu Phanh
- ទួលអ្នកតាបួនមុខ និងរូបចម្លាក់ ៧ធ្វើអំពីថ្មភក់
- ទួលកំណប់

- ទូលអំណែន
- ទូលដា ឬគោណែន ដែលគេបានរកឃើញចិញ្ចៀនមាសមួយវ័ង
- ដណ្តើរចាស់មួយនៃប្រាសាទខ្មែរ
- ដង្កូនរបស់ព្រះពុទ្ធមួយអង្គទ្រង់អង្គុយធ្វើអំពីថ្មភក់
- ទូល ដើមអំពិល, ទូលដើមទន្លាប់ និងរូបចម្លាក់មួយចំនួន
- វិហារតូចមួយធ្វើអំពីឥដ្ឋ
- កន្លែងមួយក្រាលដោយថ្មភ្នំ និងអាងទឹកពីរ
- ជម្រកមួយរបស់អុនតា និងព្រះកេសរបស់ព្រះពុទ្ធដើម្បីអំពិលភ្នំន ។
- ទូលត្រាអុន
- មេទ្វារ សមួយមុនអង្គរធ្វើមិនទាន់ហើយ
(DWL ត្រូវអានថាទូល)

បើតាមលោក Malleret លោកបានធ្វើឲ្យឃើញច្បាស់ អំពីកេរដំណែលទាំងនេះថា ភ្នំនេះត្រូវបានរស់នៅចាប់តាំងពីសម័យយូរណាស់មកហើយ ។ រមណីយដ្ឋានទាំង ១៨ ដែលត្រូវបានធ្វើជំរឿន, ដែលនៅក្នុងនោះមានរមណីយដ្ឋានចំនួន ១៤ បានបង្ហាញឲ្យឃើញថា មានដង់ស៊ីតេខ្លាំង ។ ខាងលំនៅស្ថានរស់នៅរបស់មនុស្ស នៅជុំវិញភ្នំនេះ ក្នុងសម័យ អង្គរ ។

"វាហាក់ដូចជាថា ក្រោយពីការបំផ្លាញទីក្រុង Oc-Eo ពួកអ្នកស្រុកនៅក្នុងតំបន់បានស្រាវជ្រាវដើម្បីតាំងទីលំនៅ ជាលើកដំបូងនៅតាមជម្រាលភ្នំ ដែលត្រូវបានស្ថិតនៅជុំពីទឹកជំនន់ ។ ប៉ុន្តែបាទ ហាក់ដូចជាកន្លែងខ្ពស់មួយរបស់ប្រទេសកម្ពុជា ចាប់តាំងពីយូរណាស់មកហើយ ថាជាកន្លែងខ្ពស់របស់ប្រទេសកម្ពុជា។"

V. វាលអុក-ធាវ (Oc-Eo) និងឧបសម្ព័ន្ធរបស់វាលនេះ

"Oc-Eo" កើតចេញពីការកែប្រែសំឡេងរបស់ពាក្យខ្មែរថា "អូកែវ"

"សំនួរវេហារ ដែលធ្វើឲ្យទៅជាភាសារឿតណាម Oc-èv នោះ គឺថា យក តាមលំនាំនៃឋាននាមវិទ្យារបស់កម្ពុជានៅក្នុងស្រុកដែលនៅក្នុងនោះ លោក Pierre Bitard ស្នើឲ្យទទួលស្គាល់អក្ខរាវិរុទ្ធ អូរកែវ ដែលបានផ្តល់សំឡេងស្ទើរតែ ដូចគ្នានឹងពាក្យ អូរកែវ នៅក្នុងការអាន ។ គឺថាជា "អូមានតម្លៃ" ជា អូរតនៈ ឬ អូ គ្រីស្តាល់ ។ តាមការពិតពាក្យថា (Ur) អូរ គឺចង្អុលបង្ហាញទៅលើព្រែក ព្រែកដឹក ព្រែកសិប្បនិម្មិត ដែលត្រូវបានដឹកនៅមាត់ពាមនៃទឹកជ្រៅរបស់ទន្លេ ឬក៏របស់ សមុទ្រ ។ ការពន្យល់នេះ គេឃើញមានទង្វឹករណីដ៏សំខាន់នៅក្នុងអត្ថិភាពនៃព្រែក ដ៏ធំមួយហូរកាត់ទីក្រុង Oc-Eo និងតភ្ជាប់ទីក្រុងនេះទៅកាន់សមុទ្រ ។ ចំពោះព្រែក សិប្បនិម្មិតនេះអាចធ្វើឲ្យនាវាចូលបាន ហើយថា : ឋាននាមវិទ្យាកម្ពុជាហាក់ដូច ត្រូវបានរក្សាទុកដោយភាពស្មោះត្រង់នូវអនុស្សាវរីយ៍ ដោយប្រយោលទៅលើអតីត កំពង់ផែមួយ" ។

ម្យ៉ាងទៀតបុរាណវិទូ បានបន្ថែមថា អក្ខរាវិរុទ្ធ Oc-Eo ដែលបានផ្តល់ដោយអ្នក ស្រុកនោះ គឺខុសទេ ។ ប៉ុន្តែដោយសារពាក្យនេះត្រូវបានធ្វើឲ្យក្លាយទៅជាសាមញ្ញ តាមការសរសេរនោះ វាក៏បានថែរក្សានៅក្នុងការបោះពុម្ពផ្សាយរបស់ខ្លួន ។

១) ផ្នែកទាំងអស់នៃវាល Oc-Eo

គឺវាលដ៏ធំទូលាយមួយ ដែលបានលាតសន្ធឹងនៅខាងកើតនៃភ្នំប្រាំពីរនៅឆ្នោះ ចាសាក់ និងឈូងសមុទ្រសៀម គឺ "បាថេ បានស្ថិតនៅកណ្តាល ហើយភាគច្រើននៃ ព្រែកចាស់" ។ ដែលបានបង្ហាញតាមការសង្កេតមើលលើយន្តហោះនោះ គឺសំដៅ ទៅរកទីក្រុង Oc-Eo ដែលលាក់ខ្លួន ឬក៏បានបែកខ្ញែកទៅទិសខាងកើត និងទិសខាង ត្បូងនៃភ្នំសំ" ។

រមណីយដ្ឋាន Oc-Eo និងតាកែវបានផ្តុំគ្នាដោយព្រែកដឹកមួយ ។

២) ទីក្រុង Oc-Eo និងផ្លូវទឹកចាស់នៃវាល Oc-Eo

តាមការពិនិត្យ ទៅលើផ្លូវទឹកចាស់នៅតំបន់បាសាក់, គម្រោង XII ផែនការបូរណវត្តវិទ្យា នៃដីសណ្តទន្លេមេគង្គ) ។

គេបានបង្ហាញច្បាស់ថា ទីក្រុង Oc-Eo មិនបានស្ថិតនៅតែឯងពីទឹកដីផ្សេងៗទៀតនៃប្រទេសកម្ពុជានោះទេ ។ ព្រែកដឹកចាស់ដីវែងមួយចេញពីអង្គរឬរិ ឆ្លងកាត់ស្ទឹងតាកែវ គឺព្រែកដឹក វិញតេ ហូរសសៀរ តាមភ្នំច្រាំពីរ កាត់ព្រែក ម៉ាកកាន់ខ្ពង់ទៅព្រែកដឹករាច់ស្ងួយ ។ ដូច្នេះទីក្រុង Oc-Eo មានទីតាំងអំណោយផលបំផុតសម្រាប់ការធ្វើគមនាគមន៍ និងធ្វើជំនួញ ។

“ទីតាំងនេះ បើកឲ្យទីក្រុង Oc-Eo នូវព្រំដែនសមុទ្រមួយ ហើយគេមិនចាំបាច់គូសបញ្ជាក់អំពីសារសំខាន់នោះទេ... ព្រោះវាបានធានាឲ្យទីក្រុងនេះទំនាក់ទំនងជាមួយបរទេសនូវអំណោយផលមួយផ្នែកពាណិជ្ជកម្ម” (បូរណវត្តវិទ្យា... ទំព័រ ២០០) ។

“នៅដំណាច់ឆ្នាំ ១៩៤២ ការទទួលស្គាល់នូវតំបន់ទាំងមូលបានធ្វើឲ្យខ្ញុំជឿជាក់ក្នុងខ្លួន (ទំព័រ ១០១) ថា គេបានស្ថិតនៅចំពោះមុខនៃទីក្រុងមួយដែលលាក់ខ្លួន និងដែលបានលាតសន្ធឹងនៅលើផ្ទៃដីដ៏ធំទូលាយ ។ ការផ្តុំឡើងវិញនូវរូបថតពីលើកចាល់ហោះ ហើយមាត្រដ្ឋានធំ ដោយផ្នែកភូមិសាស្ត្រអាចឲ្យគេកំណត់បាននូវព្រំដែននៅលើដី និងចាន់ប្រមាណផ្ទៃក្រឡាបាន ។ ក្រុងនេះមានរាងចតុកោណកែងដ៏ធំមួយ មានទទឹង ១.៥០០ម បណ្តោយ ៣.០០០ម ដោយរួមទាំងបរិវេណ ៤៥០ហិកតាផង គឺមានទំហំស្មើនឹងពាក់កណ្តាលនៃអង្គរធំ” ។

ម្យ៉ាងទៀតគេអាចប្រៀបធៀបគំនូសនៃទីក្រុង Oc-Eo ទៅនឹងគំនូសអង្គរធំបាន ។ ពីព្រោះថានៅទីក្រុងមួយក៏ដូចជានៅទីក្រុងមួយទៀតដែរ ប្រព័ន្ធបញ្ចូលទឹកមានលក្ខណៈស្មើរតែដូចគ្នា គំនិតនៃការកសាងទីក្រុងនៅលើគំនូសមួយដ៏ត្រឹមត្រូវដោយមានកន្លែងកណ្តាល និងបរិវេណរាងចតុកោណកែងស្មើ បានស្ថិតនៅស្មើរតែគ្រប់ទីកន្លែង ។

“គំនិតនេះ ត្រូវបានបញ្ជាក់អះអាងនៅអង្គរធំ ជាប្រជាជនដំបូងតាំងនៅបារាំង ក៏ ដូចជាទីក្រុងរបស់ព្រះបាទជ័យវរ្ម័នទី៧ គឺមានការបញ្ចូលនូវបរិវេណរាជការ ។ ម្យ៉ាងទៀត គេបានឃើញឧត្តមានុភាព នៃគម្រោងរេខាគណិតនៅក្នុងការបែងចែក កំពូលប្រាសាទ ផ្ទៃទឹក និងបរិវេណ ។ ការពិនិត្យពិចារណាអំពីការតម្រង់ទិស បាន ដើរតួដ៏សំខាន់មួយ នៅលើទីតាំងនៃមណ្ឌលរបស់នៅ ។ ទំនោរទាំងនេះ មានតាំងពី មុនយូរមកហើយ នៅក្នុងរេខាគណិតសាស្ត្រ Oc-Eo និងបានឆ្លើយតបទៅនឹង ប្រពៃណីពីបុរាណមួយ” ។

ចំណែកផ្លូវទឹកចាស់ គឺលោក Pierre Paris ដែលបានចង្អុលបង្ហាញនៅឆ្នាំ ១៨៣១ អំពីអត្ថិភាពនៃព្រែកដឹកដីសំខាន់មួយ ដែលមានដីល្បាប់ស្ទើរតែទាំងស្រុង នោះ បានតម្រង់ទិសទៅ Angkor Puri (អង្គរបុរី) ទៅរកបាថេ...” ។ នៅឆ្នាំ ១៩៤៦ លោក Malleret បានរកឃើញវិញ នូវព្រែកដឹកនេះ “បានបន្តផ្លូវយ៉ាង ឆ្ងាយទៅទិសអាគ្នេយ៍ បន្ទាប់ពីបានធ្វើដំណើរសៀវភាមមុំនៃបរិវេណទីក្រុង Oc-Eo” ។ ក្រៅពីព្រែកដឹកទាំង៥ ដែលដាក់លេខដោយលោក Pierre Paris នោះ លោកបានស្គាល់ ព្រែកដឹកចំនួន ២៣ផ្សេងទៀត ដែលនៅក្នុងនោះផ្លូវទឹកបី បាន បើកនៅក្នុងអំឡុងសម័យកាន់កាប់របស់បរទេសបានយកមកប្រើនូវផ្លូវទឹកចាស់ (ទំព័រ ១១៨) គឺម៉ាក់កាន់ខុង ព្រែកដឹកវិញតេ ព្រែកឡុងស្យែង ។ រាប់យ៉ា ។ ព្រែកដឹកធំ Oc-Eo បានបញ្ចេញ “ចាប់ពីទូលដែលហៅថា Go Oc-Eo ដែលត្រូវ បានកត់សម្គាល់ថា ជាចំណុចកណ្តាលនៃទីក្រុងនោះ គឺជាសាខាមួយដែលលោក Malleret បានស្គាល់ដីនោះនៅក្រោមឈ្មោះថា Lung Lang ឬផ្លូវក្រាពី (ផ្លូវ ក្របី) (ទំព័រ ១២០) ។

គឺនៅកន្លែងនេះហើយដែល “Go Oc-Eo” ដែលប្រជាជនកម្ពុជាហៅ “ទូល អូរ កែវ” ដែលជាចំណុចខ្ពស់បំផុត នៃទីក្រុង អូរកែវ ឬ អុកងវ ដែលការប្រើប្រាស់

បានឲ្យគេអះអាងថា Oc-Eo (ទំព័រ ២០៦) ។

៣) Lung Gieng Da និងរមណីយដ្ឋានតាកែវ

ឋានលេខា Oc-Eo បានបង្ហាញថា ទីក្រុងនេះបានដើរ នៅក្នុងអំឡុងដំរិះរបស់ខ្លួន តាមវាលទំនាបមួយត្រង់ទៅទិសឦសាន និងទិសនិរតី ដែលបានបន្តយ៉ាងឆ្ងាយទៅ ទៀតតម្រង់ទៅឈូងសមុទ្រសៀម ។ គឺ Lung Gien Da ឬ Antun Bhtak Kay ដែលត្រូវបានកាត់ផ្តាច់នៅចម្ងាយ ១៩គ.ម ពីត្រើយបច្ចុប្បន្ន នៅកន្លែងដែលហៅ ថា តាកែវ ។

គេបានរកឃើញបូរាណវត្ថុជាច្រើន (ទំព័រ ១០៣ទៅ១០៦) ។

VI. វាល XA NO

គឺតំបន់ដែលស្ថិតនៅខាងជើងនៃទន្លេ "Sông Cai bé" និងនៅខាងកើតនៃ ព្រែកដឹករ៉ាប់សួយ នៅបាសាក់រហូតដល់ជិត កិនបី និង Phung hiep (ហុងហ៊ឹប) ។ គឺបេះដូង (តំបន់បាសាក់ Trans bassac) បានប្រមូល "ដីទំនាបចាស់" ដែល ប្រជាជនកម្ពុជាហៅថា វាលភ្នោត ដែលទំនងជាបានកើតចេញនូវវាលដែលហៅ ថា XA NO ។

មានរមណីយដ្ឋានជាច្រើនត្រូវបានគេរកឃើញ ។

"មានស្នាកស្នាមមួយចំនួនស្តីពីប្រជាកិវឌ្ឍន៍ របស់ប្រជាជនកម្ពុជា ពីបូរាណ បានស្ថិតនៅភាគខាងជើងនៅជុំវិញ O-môn និង Thôt nôt" (ភ្នោត) និងនៅទិស ខាងត្បូងនៅជិត Giong rieng នៅក្នុងចំណោមទេសភាពនៃសួនច្បារ" ។

VII. Giong នៅសុកត្រាំង និងឆ្នេរនៃសមុទ្រចិន

ក) កំពង់ផែចាស់ បាសាក់

រឿងព្រេងរបស់ស្រុកបាសាក់ដែលរាយការណ៍ដោយព្រះតេជគុណ ថាច់ ចាំង បាន កើតមាននៅមុនគ្រិស្តសករាជ ។

ប៉ុន្តែ ទើបតែមកដល់រជ្ជកាលរបស់ព្រះអង្គច័ន្ទទី១ ដែលស្រុកបាសាក់ត្រូវបាន រៀបចំឡើងវិញ ។ កាលពីដើម ស្រុកនេះ បានស្រូបយកនូវតំបន់ទាំងនេះទាំងអស់ ដែលចង្អុលបង្ហាញដោយលោក Malleret នៅក្រោមការ ការពារថា Trans-bas- sac ។ កាលពីមុន Trans bassac (តំបន់បាសាក់) ទាំងអស់បានយកឈ្មោះថា សុកទ្រាំង ដើម្បីធ្វើ ជាផ្នែកនៃខេត្តទ្រាំងរបស់កម្ពុជា" ។ យោងតាមព្រះអង្គ "ថាច់ បាំង" សុកទ្រាំង គ្មានអ្វី ក្រៅពីស្រុកឃ្នាំងរបស់កម្ពុជានោះឡើយ ។

"ទឹកដីស្រុកទ្រាំង គឺជាអតីត Sruk Ghlama (ស្រុកគឺជាជង្រកស្រូវ) ជាទឹកដី ដែលប្រជាជនកម្ពុជាបានប្រើប្រាស់នៅឡើយ នៅមួយផ្នែកធំនៃ Trans bassac និង បានលាតសន្ធឹង នៅលើទេសភូមិមួយ ដែលរីកចម្រើន និងត្រូវបានគេធ្វើ អាណានិគមអស់ពេលយ៉ាងយូរ ។ គឺដែនដីខាងក្នុងនៃកំពង់ផែចាស់ប៉ាសាក់ (បាសាក់ រៀតណាម ហៅថា ប៉ាសាក់) ដែលបានចែងនៅក្នុងកាលប្រវត្តិរបស់ កម្ពុជា... ។ នៅដំណាច់សតវត្សរ៍ទី១៨ បើតាមឃ្លាសរសេររបស់ Père levavasseur បានឲ្យដឹងថា ទីក្រុងនេះនៅតែជា "កំពង់ផែសមុទ្ររបស់កម្ពុជានៅ ស្បុយ" ដែលសាសន ទូតបានចូលមកចតនៅ..." (ទំព័រ ១៣៩) ។

បើតាមព្រះតេជគុណ "ថាច់ បាំង" បានឲ្យដឹងថា តំបន់ Trans bassac ទាំង អស់នេះត្រូវបានបែងចែកជាច្រើនខេត្តនៅក្រោមរជ្ជកាលរបស់ពញាភាគ ។ ព្រះអង្គពញាភាគបានឲ្យទាហានរបស់ព្រះអង្គកសាងនូវជង្រកស្រូវមួយសំដៅផ្គត់ ផ្គង់ដល់អ្នកស្រុក នៅស្រុកទ្រាំងក្នុងករណីមានការរាំងស្ងួត, ឬគ្រោះទុរ្ភិក្ស ដែល ចេញពីនោះហើយ ទើបបានកើតចេញជាពាក្យទី២ ដែលហៅថា "ឃ្នាំង" ។

បូរណវត្តវិទ្យា នៅដែនដីសណ្តទន្លេមេគង្គ ដកស្រង់ពីសៀវភៅកត់ហេតុការណ៍ របស់លោក M. Levavasseur សាសនទូត ខាងផ្សាយគំនិតថ្មី (សៀវភៅកត់ ហេតុការណ៍របស់ M. levavasseur នៅក្នុង Adrien Launay ប្រវត្តិសាស្ត្រនៃ

បេសកកម្មកូសាំងស៊ិន ។ ឯកសារប្រវត្តិសាស្ត្រ II 1728-1771 ក្រុងប៉ារីសឆ្នាំ ១៧២៤ ទំព័រ ៣៨៨-៣៨៩ ។ សៀវភៅកត់ហេតុការណ៍បានរាយការណ៍នៅថ្ងៃទី១៦ ខែមេសា ឆ្នាំ១៧៦៨ ថា "ការគ្រប់គ្រងកំពង់ផែគឺ កម្ពុជា" ។

"ទីក្រុងនេះ អាចមានបណ្តោយ ២គ.ម និងទទឹង ១០០ជំហាន... ។ ចាសាក់បាន បើកបំហែទៅគ្រប់ជ្រុង ដែលធ្វើឲ្យខ្ញុំជឿថា ព្រៃនេះពុំមានខ្លា និងពុំមានដំរីឡើយ ប្រហែលជាដោយសារទឹកដីនេះមានលក្ខណៈទាបបំផុតដែលអំណោយផលដល់ទឹក ជំនន់ និងពេញដោយដីល្អប្រសើរ" ។ ("បូរាណវត្ថុវិទ្យា..." ទំព័រ ១៣៩-១៤០) ។

ក្រោយពីបានរៀបរាប់ថា គាត់បានឃើញអ្នកស្រុកចិននោះ (សាសនទូតនេះ បាន) បញ្ជាក់យ៉ាងច្បាស់ថា "រដ្ឋាភិបាលគឺ កម្ពុជា" ។

តាមលោក Malleret បានឲ្យដឹងថា សុកត្រាំង ឬស្រុកទ្រាំង គឺជាកន្លែង ប្រមូលផ្តុំផ្នែករដ្ឋបាលជាយូរមកហើយ រក្សាពីចាស់មក ។ ចំណែក "យួរាំង" គឺជា លំនៅដ្ឋានរបស់ចៅហ្វាយខេត្តចាស់មក ។

៣) សារសំខាន់នៃ កំពង់ផែ ចាស់មក

ប្រសិនបើគេជឿតាមលោក Doudart de Lagrée គឺថា "ចាស់មកគឺជាកំពង់ ផែ ដែលមានសារសំខាន់ដ៏ធំធេង ទទួលស្គាល់ដោយជនជាតិ ព្រៃ អេហ្ស៊ីប អារ៉ាប់ ប្រជាជន Phéniciens ហើយប្រជាជនចិន កូសាំងស៊ិន ជប៉ុន ម៉ាឡេ Pegouans និងឥណ្ឌាក៏ទៅមកជាញឹកញាប់ដែរ ។ ហើយយូរក្រោយមកទៀត មានប្រជាជន Genoï Venitiens ព័រទុយហ្គេ និងហូល្លង់" ។ ("បូរាណវត្ថុវិទ្យា..." ទំព័រ ១៤២) ។

ប៉ុន្តែ "ប្រសិនបើកំពង់ផែមួយរបស់តំបន់ទាំងនេះ អាចមានទំនាក់ទំនងជាមួយ លោកខាងលិចនេះ គឺច្បាស់ជាមិនមែនកំពង់ផែចាស់នោះទេ" ។ គឺប្រហែលជា "Kamban Dhom (កំពង់ធំ) ដែលបច្ចុប្បន្ននេះក្លាយទៅជាដីទាំងអស់នោះ" ។ នៅក្នុងផែនទីបូរាណវត្ថុវិទ្យា (PLX) កំពង់ផែ កំពង់ធំ នេះ បានស្ថិតនៅខាងជើងនៃ

ទីក្រុងសុកត្រាំងនៅចន្លោះទន្លេបាសាក់ និង កាន់ឡុង ។

គេបានកត់សម្គាល់ថា បាសាក់អាចចូលទៅដល់ព្រមគ្នាដោយផ្ទាល់តាមសមុទ្រ ឬក៏តាមទន្លេគឺវាតាម " Bam Mê Càn និង Bàm Mê Sên " និងថា ទីតាំង របស់វាប្រហែលជាស្ថិតនៅ Bàu Xau ។ មាត់ពាមទាំងពីរនេះ " Bàm Mê Càn និង Bàm Mê Chan " (Péam Mê Cên និង Péam Mê Sên) (N. 2 "បូរាណ វត្ថុវិទ្យា..." ទំព័រ ១៤២) បើតាមប្រពៃណីបានយកឈ្មោះមហេសីទាំងពីរ របស់ព្រះមហាក្សត្រនៃប្រទេសកម្ពុជាមួយអង្គ ដែលត្រូវបានគេធ្វើគតនៅ កន្លែងទាំងពីរ នេះ (Son Diép រឿងព្រេងរបស់ប្រទេសបាសាក់ កូសាំងស៊ិន "នៅ ក្នុងសមាជ អន្តរជាតិលើកទី២ នៃការសិក្សានៅចុងបូព៌ាប្រទេស, ហាណូយ ១៩០៣ ទំព័រ ៨១-៨២) ។ ចំណែកនៅ Bàu-Xau (បាយចៅ), Son Diép ដដែល នេះបានរាយការណ៍អំពីរឿងព្រេងដូចតទៅនេះ គាត់បានពន្យល់ថា "អំពីឈ្មោះនេះគឺ:

"ជារឿងរបស់សត្វក្រពើមួយក្បាល កំពុងក្រាំងនៅក្រោមដី ត្រូវបានចាត់ ទៅក្នុងការស្នឹងស្នាធរបស់ខ្លួន ដោយសារកំដៅនៃចង្ក្រានដែលពួកអ្នកកាប់អុស បានដុតនៅលើដំបូកមួយ ដើម្បីរៀបចំបាយទឹករបស់ពួកគេ ។ សត្វក្រពើបានធ្វើឲ្យ ឆ្នាំងបាយដួលរលំនៅមុនពេលដែលបាយឆ្អិន ។ ហើយដើម្បីឧទ្ទិសដល់ហេតុដ៏ អស្ចារ្យនេះហើយ ទើបបានជាកន្លែងនេះ ត្រូវបានគេជ្រើសរើសដើម្បីកសាងនូវ បដិមារបស់អាទិទេពបាសាក់" (កំណត់ ២ ទំព័រ ១៤២) ។

៤) កេរដំណែលខ្មែរ នៅក្នុងស្រុកយួរាំង

នៅក្នុងសុកត្រាំង មានវត្តកម្ពុជាចំនួន ៥៦ ។ លោក Malleret បានសរសេរ- ថា "យើងបានឲ្យគេធ្វើការស៊ើបអង្កេតដ៏ម៉ត់ចត់មួយទៅលើវត្តកម្ពុជាទាំង ៥៦ នៅក្នុងខេត្តនេះ ដោយមានការចូលរួមពីព្រះសង្ឃដែលបាននិមន្តមកជួបជុំគ្នានៅ ក្នុងឱកាសនៃការធ្វើកម្មសិក្សាផ្នែកគរុកោសល្យនៅសុកត្រាំង" ។ កេរដំណែលទាំង

នេះ "ស្ទើរតែត្រូវបានប្រមូលផ្តុំទាំងអស់នៅ Giông" ។

ក) Giông មហាទប់

កំណត់ ២ (ទំព័រ ១៤៣) បានបញ្ជាក់ថា ការស៊ើបអង្កេតនៅកន្លែងនេះ ត្រូវបានដឹកនាំធ្វើជាមួយការសហប្រតិបត្តិការណ៍របស់លោក ឡាំ ស៊ី សូមុត កូនប្រុសរបស់លោក ឡាំ ឯម (និយាយនៅក្នុងកថាខណ្ឌ "របបដែលអនុវត្តនៅខ្មែរក្រោមនៅក្រោមការកាន់កាប់របស់បារាំង) អតីតប្រតិភូរដ្ឋបាលរបស់ទីរួមខេត្តសុខ ត្រាំង ។

ការស៊ើបអង្កេតនេះ អនុញ្ញាតឲ្យគេរកឃើញ :

- វត្តមហាទប់ ជាមួយនឹងបរិវេណរបស់ខ្លួន ខ្លួនរបស់អ្នកតាមួយ និងរូបចម្លាក់ចំនួន ៧ ។
- នៅកន្លែងដែលហៅថា អ្នកតា "តាមាក់" រូបបដិមាស្រីដ៏តូចមួយត្រូវបានប្រគល់ទៅឲ្យអ្នកយាមនៅគេហដ្ឋានរបស់សមាគមកម្ពុជា នៅសុកត្រាំង" ។

ខ) Giông សុកត្រាំង

"ព្រៃព្យាបាលដីវែងនេះ ដែលនៅក្នុងនោះ ត្រូវបានបង្កើតឡើងដោយការប្រមូលផ្តុំបច្ចុប្បន្ននៃសុកត្រាំង ឬ ស្រុកខ្លាម (ស្រុកខ្លាន) ហើយដែលផ្លូវច្រក Dai ngai បានរត់ទៅបាក់លិវនោះ ត្រូវបានបង្ហាញឲ្យឃើញ ថា សម្បូរទៅដោយកេរដំណែលបូរាណវត្ថុ" គឺ

- រូបចម្លាក់ពីរនៅជិតគេហដ្ឋាន Huynh loi ។
- រូបចម្លាក់បី នៅក្នុងខ្លួនរបស់អ្នកតានៅទិសឦសាននៃ វត្តសង្កែ ។ នៅខាងក្នុងព្រះវិហារគេឃើញរូបបដិមាអាទិទេពស្រីមួយអង្គ ធ្វើអំពីថ្មភក់ដែលតំណាងឲ្យព្រះ នាងលក្សិ ប៉ុន្តែត្រូវបានគោរពនៅក្រោមព្រះនាមថា "ណាងខ្មៅ" ។
- នៅកន្លែងដែលហៅថា អ្នកតា "Joen Palàn" (ជើងបល្ល័ង្ក) មានជើងទម្ររូបចម្លាក់ ៣ដុំ និងលិង្គធ្វើអំពីថ្មភក់មួយ ។

- នៅវត្ត Ghlamn ជាវត្តដ៏សំខាន់នៅទីរួមខេត្ត (វត្តឃ្នាំង) ស្ថិតនៅខាងជើងនៃទីក្រុងសុកត្រាំង មានរូបចម្លាក់៤ ដែលត្រូវបានប្រមូលផ្តុំនៅក្នុងវិហារដ៏តូចមួយ។
- មានរូបអាទិទេពរបស់ខ្មែរពីរនៅក្នុងវត្តដែលហៅថា "វត្តអុងបុន" ។
- នៅវត្ត "ព្រែកអណ្តើក" មានឆ្នាំងដ៏ធំមួយរាងដូចផ្លែក្រូច ធ្វើអំពីដីដុត មានពណ៌ត្នោតដែលជាគំរូដ៏ល្អមួយនៃកុលាលភាជន៍ (ក្អម, ឆ្នាំងធ្វើអំពីដី) ពីបូរាណរបស់កម្ពុជាដែលត្រូវ បានបញ្ចូលទៅក្នុងសារមន្ទីរ នៃទីក្រុង សាយហ្គុន" ។

គ) Giông Joen Pau

ស្ថិតនៅភាគខាងលិចនៃទីក្រុងសុកត្រាំង "Giông Joen Pau (ជើងពោធិ៍) នៅទិសខាងជើង វាមានអ្នកស្រុកដែលមានឈ្មោះថា Joen Palan" (ជើងបល្ល័ង្ក) ។

គេបានរកឃើញ :

- នៅអ្នកតាជើងពោធិ៍ ឬជើងបល្ល័ង្ក នូវរូបដ៏មាប្រិសដ៏តូចមួយធ្វើអំពីថ្មភក់គ្មានក្បាលគ្មានដៃ និងរូបចម្លាក់មួយចំនួនស្ថិតនៅលើទួលមួយ ។
- នៅកន្លែងប្រិសបំប៉នដែលហៅថា "ក្បាលច្នៃ" នៅក្នុងខ្នងអ្នកតាចាស់មួយមាន "រូបព្រះនរាយណ៍" មួយ ។
- នៅអ្នកតា "ដនឯក" មានរូបចម្លាក់ ៤ ។

ឃ) Giông Phu Nô (ផ្ទោរ) < ផ្ទុក < ក្នុងខ្សាច់

"ព្រ័យនៃខ្សាច់នេះ បានធ្វើដំណើរតាមផ្លូវសុកត្រាំងទៅ (ខ្សាច់) (Kê sach)" ។ គឺនៅក្នុងតំបន់នេះហើយ "ដែលប្រពៃណីយ៍បានរៀបរាប់អំពីកំពង់ផែចាស់មួយហៅថា Kamban Dham (កំពង់ធំ)" ។ គេបានរកឃើញចំណុច ៤នៃបូរាណវិទ្យា

- នៅវត្ត (តាមព្រះតេជគុណ ថាច់ ចាំង គឺ "វត្តបួនព្រះភ័ក្ត្រ")(វត្តព្រះបួនមុខ) ដែលត្រូវបាន"គេរៀបចំទុកចុះក្នុងបញ្ជីសារពើភ័ណ្ណរបស់ប្រាសាទខ្មែរនៅក្រោមលេខ ៩០៧ Bis" មាននៅក្នុងការបង្ហាញនូវប្រាសាទ (Prasad) ដ៏តូចមួយដែល

មានជាន់ថយចុះ ។

- "បើតាមប្រពៃណីយ៍ដែលប្រមូលបានដោយលោក ត្រឹង ក្វាន់ទ្វីង (ព្រះតេជគុណ ថាច់ បាំង បានរាយការណ៍ថា កន្លែងនេះ គឺជាកម្មវត្ថុនៃបំណងជើងពីមុន) ជាស្រុកចាស់នៅក្រោមការត្រួតត្រារបស់ សុកត្រាំង ។ រូបចម្លាក់នេះ ត្រូវបាននាំមកពីប្រទេសស្រីលង្កា នៅក្នុងពេលវិលត្រឡប់របស់ឯកអគ្គរដ្ឋទូតដែលត្រូវបានបញ្ជូន ទៅកាន់ប្រទេសនេះនៅក្នុងឆ្នាំ ១៤៣១ នៃគ្រិស្តសករាជដោយព្រះញាតិវង្សខ្មែរមួយអង្គព្រះនាម ព្រះរាម ។ ដូច្នេះ សំពៅដែលបានដឹកគង់មួយ និងរូបបដិមាពីររបស់ Sambau Dhlay (សំពៅឆ្លាយ)... ត្រូវបានពន្លឺចនៅក្នុងតំបន់, ជាសម័យមួយដែលសមុទ្របានបូលទៅដល់ Giông Phu Nô (ផ្ទេរ) ។ ដោយប្រមូលបានជាមួយនឹងអ្នកដំណើរមួយចំនួន និងមួយផ្នែកនៃនាវាកំណ្ណ រូបចម្លាក់ទាំងនេះ ត្រូវបានរឹបអូសដោយពួកសៀម នៅក្នុងអំឡុងពេលនៃការលុកលុយឆ្នេរសមុទ្រខាងត្បូង របស់ប្រទេសកម្ពុជាឆ្នាំ ១៥២២ ។ ពួកសៀមបានសម្រេចនាំយករូបចម្លាក់ទាំងនេះទៅស្រុករបស់ខ្លួន ប៉ុន្តែរូបចម្លាក់ទាំងនេះ ត្រូវបានជួយសង្គ្រោះដោយអព្វគហេតុរបស់ដីរចេញមកពីក្នុងព្រៃ..." ។

ប៉ុន្តែ បើតាមប្រពៃណីយ៍មួយទៀត "ដែលរៀបរាប់ដោយលោក ស៊ុន ខៀបអតីតរដ្ឋមន្ត្រីកម្ពុជា ។ រូបចម្លាក់ដែលមានមុខ ៤ ត្រូវបានកសាងឡើងដោយ ព្រះមហាក្សត្រ ព្រះបាទ Pudum Suryavong (បទុមសូរិយាវង្ស) ដែលទាក់ព្រះទ្រូយដោយរមណីយដ្ឋាន Giông ហើយដែលបានលេចចេញពីសមុទ្រនៅពេលថ្មីៗនេះ ទើបព្រះអង្គបានឱ្យគេកសាងនូវវត្ថុនេះ (ទំព័រ ១៥២) ។

នៅប្រទេសកម្ពុជាប្រភេទនៃប្រាសាទដែលមានព្រះពុទ្ធព្រះភ័ក្ត្រ ៤ "ដូចគ្នានេះបានស្ថិតនៅរាយប៉ាយ ហើយរូបចម្លាក់មួយចំនួនដែលមានទំហំដ៏ធំក្រែលែងបែបនេះ ត្រូវបានធ្វើការសិក្សាដោយលោក Louis Finot" ។ ចំណែកឈ្មោះ "សំពៅ

ឆ្មាយ" បានស្ថិតនៅក្រោមការចង្អុលបង្ហាញដូចគ្នានៅ "ភ្នំគូលេន" ដែលត្រូវបាន
បញ្ចូលទៅក្នុងប្រពៃណី នៃការលិចទុកមួយ ហើយឋាននាមវិទ្យា "ក្បាលសំពៅ និង
កន្សែសំពៅ" បានស្ថិតនៅ Giông da នៅ Trans bassac (កំណត់សម្គាល់ ២ និង
៣ ទំព័រ ១៩២) ។

- នៅក្បែរវត្តព្រះបួន ព្រះភ័ក្ត្រ គេបានជួបអ្នកតាមួយឈ្មោះ "អ្នកតាសំពៅ
ឆ្មាយ" ជាមួយនឹងវិហារដ៏តូចមួយធ្វើអំពីឥដ្ឋ និងរូបចម្លាក់មួយចំនួន ។

- គេបានឃើញនៅទិសឦសាននៃ សំពៅឆ្មាយ នូវអាងទឹករាងចតុកោណកែង
ពីរ គឺស្រះស្រី និងស្រះប្រុស ។ គេបានរកឃើញនៅក្នុងស្រះមួយនោះ នូវបំណែក
មួយដែលដូចគ្នានឹងមុខនៃបដិមា ភេទប្រុសមួយ និងរូបព្រះនារាយណ៍ មួយដោយ
មានព្រះទ័នពេញ" ។ ស្រះទាំងពីរ និងរូបបដិមាទាំងពីរនេះត្រូវបានបញ្ចូលទៅក្នុង
ប្រពៃណីក្នុងស្រុកដែលស្ទើរតែដូចគ្នា និង "ភ្នំស្រី ភ្នំប្រុស" នៅជិតខេត្តកំពង់ចាម។

"ស្រះមួយនោះដែលមានវិជ្ជាមាត្រធំ ដែលហៅថា ស្រះស្រី ត្រូវបានប្រគល់ឲ្យ
ស្រីៗជិក និងស្ថិតនៅពីមុខវិហារនៃរូបបដិមាស្រី ។ ស្រះមួយទៀតដែលមានទំហំ
តូចច្រើនជាង ហើយមកដល់សព្វថ្ងៃនេះ ត្រូវបានលុបទាំងស្រុងហើយនោះ ហៅ
ថាស្រះប្រុស ដែលត្រូវបានជិកដោយមនុស្សប្រុស និងលោកសន្ធិងនៅពីមុខវិហារ
នៃរូបបដិមាប្រុស ។ ការជិកស្រះទាំងពីរនេះ ដែលស្ថិតនៅសងខាងផ្លូវពី Kê sach
(ខ្សាច់) ទៅសុកត្រាំង ។ គឺជាលទ្ធផលនៃការភ្ជាប់គ្នាមួយដែលយុវនារីៗ បានដាក់
ជាមួយយុវបុរសទៅតាមទំនៀមទម្លាប់ពីបូរាណ ដែលទាក់ទងទៅនឹងការស្តីដណ្តឹង
កូនគេ ។ រឿងនិទាននេះមានទំនោរចាត់ទុកដូចគោលការណ៍មួយដែលថា "ស្រីមាន
ឧត្តមភាពជាងបុរស" និងទាក់ទងទៅនឹងអ្នកដែលរស់រានមានជីវិតដទៃទៀតដែល
ប្រហែលជា ការចាត់ចែងតាមបែបមត្តេយ្យការ (របបដែលនិយមយកមាតា
ជាធំ) ពីបូរាណដែលមាននៅពាសពេញកូសាំងស៊ិន និងនៅកម្ពុជា" ។ (លោក L.

Malleret "ប្រពៃណីនៃរឿងព្រេងរបស់ប្រជាជន កម្ពុជានៅកូសាំងស៊ិន ។" in BIEH 1931, IV ភាគ ១-២ ទំព័រ ១៦៩-១៨០ "បូរាណវត្ថុវិទ្យា." ទំព័រ ១៩៤)។

- នៅវត្ត "Bamn Samret" វត្តដែលស្ថិតនៅតាមផ្លូវថ្នល់ពីសុកត្រាំងទៅកិនបី គេបានប្រមូលទុកនូវវត្ថុពីបូរាណដ៏សំខាន់ដែលធ្វើអំពីសំរិទ្ធិ ដីដុត វត្ថុធ្វើអំពីហ្វាយង់ ព័រសីឡែន និងកម្ពុការភ័ណ្ឌខ្មែរ ។

នៅកន្លែងនេះ ("បូរាណវត្ថុវិទ្យា..." ទំព័រ ១៩៩) គេឃើញមានដើម្បីមួយរាងជាសត្វដំរី ត្រូវបានប្រគល់ឲ្យសារមន្ទីរនៅសាយហ្គុននៅក្នុងឆ្នាំ ១៩៣៣ ដោយលោក ឡាំ ឯម ។ ពេលនោះ លោកជាប្រតិភូមិរដ្ឋបាលនៃទីរួមខេត្ត សុកត្រាំង (BEFEO, XXXIII ទំព័រ១១០៦) ។

ដូចយើងបាននិយាយរួចមកហើយថា នៅក្រោមការកាន់កាប់របស់បារាំង វត្តមានរបស់ប្រតិភូរដ្ឋបាលកម្ពុជានេះ បានបង្ហាញឲ្យឃើញច្បាស់នូវការទទួលស្គាល់ឡើងវិញដោយ អាជ្ញាធរអាណាព្យាបាល នូវអធិបតេយ្យភាពខ្មែរ នៅលើកូសាំងស៊ិន ។ នៅជាន់ខាងលើនៃសាលាវត្ត "Bamn Samret" (Peang Samret) គេឃើញមានពាងដីធំមួយដែលផ្នែកខាងលើរហូតដល់មាត់របស់វា គឺធ្វើអំពីសំរិទ្ធិ និងពោះរបស់វាធ្វើអំពីដីដុត" ។ វត្តនេះគេឲ្យឈ្មោះថា ពាងសំរិទ្ធិនៅក្នុងវត្ត។

លោក Malleret បានរាយការណ៍អំពីប្រពៃណីយដូចតទៅនេះ ("បូរាណវត្ថុវិទ្យា..." ទំព័រ ១៩៦ "ឯកលេខនា (Monographie) សរសេរដោយដៃនៅខេត្តសុកត្រាំង ទំព័រ ៤២-៤៣ ស៊ិនខៀប "រឿងព្រេងនៃប្រទេសចាសាក់ កូសាំងស៊ិន ដោយ ស៊ិនខៀប នៅក្នុងសេចក្តីរាយការណ៍របស់សមាជជាតិលើកទី១ ស្តីពីការសិក្សានៅចុងបូព៌ាប្រទេសហាល្លយ ១៩០៣, ទំព័រ ៨១)

"បើតាមប្រពៃណីក្នុងស្រុក ព្រះមហាក្សត្រអង្គរ មួយអង្គបានឲ្យគេកសាងនូវក្នុងខេត្ត ៤ដ៏សំខាន់គឺខេត្ត បាទី បារាយ បាភ្នំ និងចាសាក់ នូវរូបបដិមារបស់ព្រះពុទ្ធ។

នៅបាសាក់ គេបានកសាងនៅលើ Giông Phu Nô នៅក្នុងតំបន់ដែលឥឡូវនេះ គេឃើញមានវត្ត Bamn Samret ។ រូបបដិមាទាំងនេះ ត្រូវបានលួចយកដោយ ពួកសៀម ក្រោយពីបានកាន់កាប់លង្វែកនៅឆ្នាំ ១៩៩៣ នៃគ្រិស្តសករាជ ។ ហើយ រូបបដិមាទាំងនេះត្រូវបាននាំយកទៅក្រុងអាយុធ្យា ។ នៅក្នុងពេលជាមួយគ្នានេះ ដែរ ពួកអ្នកលុកលុយបានដណ្តើមយករូបបដិមាដ៏ធំមួយដែលទ្រង់ឈរ, នៅលើ Giông មួយដែលស្ថិតនៅភាគខាងត្បូងនៃ Bai Xau (បាយថៅ) ចាស់ ក៏ដូចជា ការរូប ពីរទៀត ដែលហៅថា "ព្រះគោព្រះកែវ" ។ រូបទី១ តំណាងឲ្យព្រះ Ind (Indra) និង ធ្វើអំពីកែវ ។ ការរូបទី២ គឺជារូបគោដ៏ធំមួយ ដែលនៅក្នុងពោះ របស់គោនេះ មាន "សៀវភៅទិព្វក៏ដូចជាអក្សរចង្អុលបង្ហាញនូវទឹកនៃន្ទ្រពិត ប្រាកដស្តីពីការលាក់កំណប់នៅក្នុងកន្លែងផ្សេងៗ នៅក្នុងព្រះរាជាណាចក្រខ្មែរ ។ មានពាន់ចំនួន ៣៦ ដែលមានដាក់វត្ថុធ្វើអំពីមាស និងអំពីប្រាក់ពេញនោះ, ត្រូវ បានចោរសៀមយកទៅអស់ ។ គេបានបន្ថែមថា ពាន់ទាំងនោះត្រូវបានគេកប់នៅ ក្រោមដើមពោធិដ៏ធំមួយដើមនៅ Giông នៃសុកត្រាំង, នៅក្បែរតែស៊ុម ស្ថិត នៅចម្ងាយ ៦គ.មពីទីរួម ខេត្តនៅតាមផ្លូវទៅបាក់លើវ ។ បំណែកដែលត្រូវបាន រក្សាទុកនៅក្នុងវត្ត គឺជារបស់មួយនៅក្នុងចំណោមរបស់ទាំងនេះ" ។

តាមលោក Malleret បានឲ្យដឹងថា រូបចម្លាក់នៅតំបន់សុកត្រាំងបានបង្ហាញ នូវលក្ខណៈដូចគ្នាបង្អួរ ដោយមានលក្ខណៈ (ស្ទើរ) អាចឲ្យគេភ្ជាប់ជាសម្ព័ន្ធនៃរូប បដិមាខ្មែរនៅសតវត្សរ៍ទី១១ ។ មានរូបបដិមាមុនសម័យអង្គរតែមួយគត់ ដែល ត្រូវបានរកឃើញ ។ លោក Malleret បានបន្ថែមថា សិល្បៈអង្គរ ត្រូវបានគេយក លំនាំតាមយ៉ាងសម្បូរ ។ ហើយវាហាក់ដូចជាថា នៅពេលមើលដំបូងគេឃើញថា ទឹកដីសុកត្រាំង ត្រូវបានថែរក្សានូវទំនាក់ទំនងដ៏ជិតស្និទ ជាមួយរដ្ឋធានីនៅក្នុង សតវត្សរ៍ទី១១ និងសតវត្សរ៍ទី១២ ដែលត្រូវបានសំដែងចេញនៅក្នុងរូបមន្តនៃការ

ច្នៃនិពន្ធដែលមានអត្ថន័យយ៉ាងច្បាស់លាស់ ។

ប្រាសាទទាំងនេះ ជាការសំដែងចេញនូវសិល្បៈខ្មែរ នៅសតវត្សរ៍ទី១១ និង សតវត្សរ៍ទី១២ នោះ, គឺជាស្នាដៃរបស់ព្រះ "បទុម សុរិយាវង្ស" ដែលអាចជា ព្រះ បាទសុរិយាវរ្ម័នទី១ ។

ឆ) ប្រាសាទត្រាឡង

"បាក់លីវ និងការម៉ៅ ជាដាច់ខាតមិនមែនជាការបង្កើតថ្មី ដូចដែលគេជឿនោះ ទេ ។ កន្លែងទី១ គឺជាអតីត Bo Lye (Pô Lieu) ។ កន្លែងទី២ គឺ Kik Khmau (Tuk Khmau) របស់កម្ពុជា ។ ប្រសិនបើកន្លែងទី១ គឺជាការរំលឹកដល់ "ដើម ពោធិទិព្វ" មួយដើម, នោះ កន្លែងទី២ បានចង្អុលបង្ហាញអំពី "ទឹកខ្មៅ" ជាឋាននាម វិទ្យា ដែលទាក់ទងជាមួយនឹងហេតុការណ៍ភូមិសាស្ត្រដែលមានជាញឹកញាប់ នៅ ក្នុងផ្នែកនៃដែនដីសណ្តនេះ ។ គឺជាលទ្ធផលនៃការរលួយរបស់រុក្ខជាតិជាមួយនឹង បាតុភូត នៃភាពនឹងថ្កល់ នៅក្នុងតំបន់ដែលគ្មានការហូរចេញ ឬហូរចូលនៅលើទឹក ដីទាំងឡាយដែលនៅក្នុងនោះ អសាធារណនាម រៀកណាម បានប្រើពាក្យ U-minh" ។

"ប្រាសាទខ្មែរដ៏ចាស់មួយសង់អំពីឥដ្ឋ ក៏ត្រូវបានរកឃើញដោយលោក Malleret ដែរ ។

ច) ជ្រោយការម៉ៅ

នៅក្នុងផ្នែកនេះ លោក Malleret បានផ្តល់ដល់យើងនូវការពន្យល់លម្អិតស្តីពី ការបង្កើតភូមិសាស្ត្រនៅជ្រោយការម៉ៅ ។ ចំពោះកំណើតដើមរបស់វា គឺមាន កាលបរិច្ឆេទនៅក្នុងសម័យ ព្រះបាទសុរិយាវរ្ម័នទី II (ព្រះបទុមសុរិយាវង្ស) ។ លោក ឈុំ ឈៀក (ដុំជាតិ?) (កាសែត "La Dépêche du Cambodge លេខ ចេញផ្សាយថ្ងៃទី១៩ ខែធ្នូ ១៩៦២), បានសង្កត់ទៅលើសៀវភៅសរសេរដែលរបស់ ព្រះតេជគុណ ថាច់ ប៉ាង ដែលបានពន្យល់ដូចតទៅនេះ ស្តីអំពីការបង្កើតនូវបន្ទាយ

ចំនួនបួន (១.ពាម, ២.ពាមទន្លេចាសាក់, ៣.ពាមទន្លេមេគង្គ, ៤.ព្រំប្រទល់នៅចារៀ
បច្ចុប្បន្ន នៅមាត់ ពាមដូនណែ បច្ចុប្បន្ន គឺអូកាប់ ឬកាបសេសាក់)
និងការតាំងទីលំនៅ របស់ប្រជាជនកម្ពុជានៅជ្រោយកាម៉ៅ)

ព្រះមហាក្សត្រ សុរិយាវរ្ម័នទី២ បានចាត់តាំងឲ្យពញាតេជោ ទៅស្រុកចាសាក់
ដើម្បីបំពេញបេសកកម្មត្រួតត្រា ឆ្នេរសមុទ្រខាងត្បូង ។

ពញា តេជោ បានប្រមូលអ្នកស្រុកនៅជ្រោយកាម៉ៅ នៅកន្លែងដែលព្រះអង្គ
ម្ចាស់ខ្មែរមួយអង្គ និងព្រះអង្គម្ចាស់ក្សត្រិយ លាវ បានបង្កើតនូវរាជធានីរបស់ព្រះ
អង្គនោះ ។ ព្រះអង្គបានប្រទានឈ្មោះថា ជា "ជ្រោយខ្មែរ" នៅតំបន់នោះ ។

ពាក្យជ្រោយខ្មែរនេះ បានក្លាយទៅជា "ច្រុងខ្មែរ" ។ ការបកប្រែនេះ ហាក់ដូចជា
ត្រឹមត្រូវណាស់ ពីព្រោះថា ប្រជាជនអឺរ៉ុបដំបូង គឺប្រជាជនព័រទុយហ្គេ និងហុល្លង់
បានចង្អុលបង្ហាញជ្រោយនេះ នៅក្នុងផែនទីរបស់ពួកគេនៅក្រោមឈ្មោះថា "ជ្រោយ
Cambodia" ឬជ្រោយកម្ពុជា ដែលគេអាចបកប្រែដោយឥតល្ងើងថា "ជ្រោយខ្មែរ" ។

VIII. វាលបក្សី

នៅក្នុងវាលនេះ ដែលបានលាតសន្ធឹងទៅក្នុងខេត្តបាក់លីវ និងខេត្តរ៉ាច់យ៉ា គេ
ឃើញរមណីយដ្ឋាន ដូចតទៅនេះគឺ

រមណីយដ្ឋាន ថ្នល់មួយរយ

បើតាមលោក Malleret បានឲ្យដឹងថា ប្រជាជនកម្ពុជាបានចង្អុលបង្ហាញអំពី
ប្រភេទនៃរមណីយដ្ឋានទីក្រុង ដោយមានថ្នល់ ឬទំនប់ទឹកដែលបានបញ្ជាក់បង្ហាញនូវ
ឈ្មោះថ្នល់មួយរយ ដើម្បីសន្មត់ឲ្យតំបន់នេះ ។ ប្រជាជនកម្ពុជាត្រូវបានបង្ខំចិត្តរត់
គេចចេញពីតំបន់នេះ នៅឆ្នាំ ១៩២៦-១៩២៧ បន្ទាប់ពីការបះបោររបស់ "ដូចុក" ។

គេបានឃើញ វត្ថុបុរាណ និងកុម្មុការភ័ណ្ណ (ចានឆ្នាំង) ដោយមានការតុបតែង
លម្អ ដូចវត្ថុបុរាណ ដែលរកឃើញនៅ អុកអែវ ដែរ ។

IX. ទីប្រជុំកោះ ពូឡូកុងដ័រ

ប្រជាជនកម្ពុជាបានហៅកោះនេះថា កោះត្រឡាច "ទាំងអស់នេះ ("បូរណវត្ថុ វិទ្យា..." ទំព័រ១៧២) មានន័យថា Les iles de la courge ហើយប្រជាជនកម្ពុជា បានប្រើប្រាស់ពាក្យនេះ ដោយមានន័យដូចគ្នា ដោយបានកំណត់ឈ្មោះទីប្រជុំកោះ នេះថា ជាកោះត្រឡាច" ។

ពួកម៉ាឡេ បានហៅកោះនេះ ថា ពូឡូ កុងដ័រ, ម៉ាកូ ប៉ូឡូសុងដ័រ និងកុងដ័រ, ពួក អាវ៉ាប់ នៅសតវត្សរ៍ទី៩ ឬទី១១ បានហៅកោះនេះថា Cundur-fùlàt ។

បើតាមលោក G. Ferrand ពាក្យ Cundur fùlàt (គេអានថា Cundur) កើតចេញពីឋាននាមវិទ្យារបស់ប្រជាជនពេរ្យ (fùl តាមទម្រង់ភាសាអាវ៉ាប់ចេញ ពីភាសាម៉ាឡេ Pulau មានន័យថា កោះ និងបច្ច័យពហុវចនៈ Persan àt, cun- dur = Courge (ត្រឡាច) ។

ប្រជាជនចិន បានហៅរហូតមកដល់សព្វថ្ងៃនេះថា "K'ouen - Louen" ដែល រឿកណាមដោយការបង្កូចសំឡេង បានហៅថា "Côn Nôn" (La Grande) ។

គេបានឃើញ អូរពីរដែលប្រជាជនកុងស្រុកបានហៅអូរនេះថា "ព្រែកកម្ពុជា" និង "ព្រែកថាមិន" បានធានាការហូរទឹកដើម្បីបង្កើនទឹកនៅត្រើយខាងក្រោយ ជាមួយនឹងកម្លាំងទឹកភ្លៀងដ៏ខ្លាំង និងខ្យល់រដូវក្តៅទិសបស្ចឹម ។

ទីប្រជុំកោះនេះ ត្រូវបានកាន់កាប់ដោយប្រទេសបារាំងនៅឆ្នាំ ១៨៦១ លោក អនុនារីឯក Lespès បានកាន់កាប់ជាមួយនាវានាំសារ Norzaragay ។

នៅឆ្នាំ ១៨៧២ ប្រជាជននៅកោះធំនេះ មានចំនួន ២០០នាក់ រស់នៅក្នុងភូមិ តូចៗ៤, ដោយរស់នៅក្នុងធនធានស្ទើរតែមិនគ្រប់គ្រាន់ ។

តាម "កំណត់ស្តីអំពីកោះ ពូឡូកុងដ័រ " ព្រឹត្តិបត្ររបស់សមាគមសិក្សាអាណា និគម និងសមុទ្រ ឡាអេ ឆ្នាំ ១៨៧៨ ទំព័រ ៧៩-៨១) ភូមិទាំង៤ គឺជាភូមិរបស់

កម្ពុជា ភូមិបិទ ភូមិអ្នកស្រែ និងភូមិហ្គ័រហុង” (បុរាណវត្ថុវិទ្យា... “ទំព័រ ១៧៥) ។

អត្ថបទទាំងនេះ បានបញ្ជាក់អំពីវត្តមានរបស់ប្រជាជនខ្មែរ តាំងពីយូរណាស់មក ហើយនៅទីប្រជុំគ្នា ពូជក្នុងដី, ដែលស្ថិតនៅក្រោមការកាន់កាប់របស់បារាំងគឺជា “កន្លែងនិរទេស” មួយនោះ ។

តាមលទ្ធផលនៃការស្រាវជ្រាវរបស់ខ្លួន លោក Malleret បានសន្និដ្ឋានថា Trans bassac បានបង្ហាញនូវនិរន្តរភាពដ៏ប្រសើរនៃប្រជាកិវឌ្ឍន៍ តាំងពីសម័យបុរេប្រវត្តិសាស្ត្ររហូតដល់សម័យទំនើប, គេបានឃើញស្នាមស្នាមនៃវិហារពីបុរាណរបស់ខ្មែរ ដែលភាគច្រើនធ្វើអំពីឥដ្ឋ ហើយដែលចាប់ពីហេតុការណ៍នេះបានផ្តល់នូវសម្ភារៈដើម្បីធ្វើការកសាងថ្មី” ។ (បុរាណវត្ថុវិទ្យា...) ទំព័រ ១៧៩ ។

លោក Malleret បានសម្គាល់នូវប្រភេទវប្បធម៌ ៤ ដ៏សំខាន់ ស្របទៅនឹងសម័យ វិវត្តន៍ប្រវត្តិសាស្ត្រ ៤ នៅកម្ពុជាក្រោម គឺ :

- ១- សម័យប្រលិដ្ឋ មុន ហ្គ័រហុង
- ២- សម័យវិបុលភាពសេដ្ឋកិច្ច
- ៣- សម័យរូបចម្លាក់ មុន សម័យអង្គរ នៅសតវត្សរ៍ទី VI និងទី VIII
- ៤- សិល្បៈអង្គរ ដែលបានបង្ហាញជាពិសេស នៅភាគខាងកើត និងនៅតាមមាត់ទន្លេនៅសតវត្សរ៍ទី XI និងទី XII ។

“ហត្ថបករណ៍ដែលធ្វើអំពីថ្មនៅក្នុងគុហា កុម្មុការភ័ណ្ឌ នៃយុគដំបូង រួមបញ្ចូលជាមួយនឹងការពូនផ្គុំ នៃសំបកខ្វង់ខ្វា ដំណើរទាក់ទងគ្នា បន្តិចបន្តួចនៃសាក្យីទាំងនេះ ជាមួយសិល្បៈ Culao Hua និង Samrong Sèn, បានចង្អុលបង្ហាញនូវសម័យកាល “ប្រលិដ្ឋ” ដែល គេអាចវាយតម្លៃបានថា ស្ថិតនៅក្នុងសម័យមុន “ហ្គ័រហុង” ។ រូបសណ្ឋាននៃវាល គឺ ត្រូវគ្នាទៅនឹងភូមិធំៗ របស់មនុស្សរស់នៅរហូតមកដល់បច្ចុប្បន្ន ដែលកប់នៅក្នុង ដីល្បាប់ ហើយជាទូទៅវាទាក់ទងគ្នាទៅវិញទៅមក

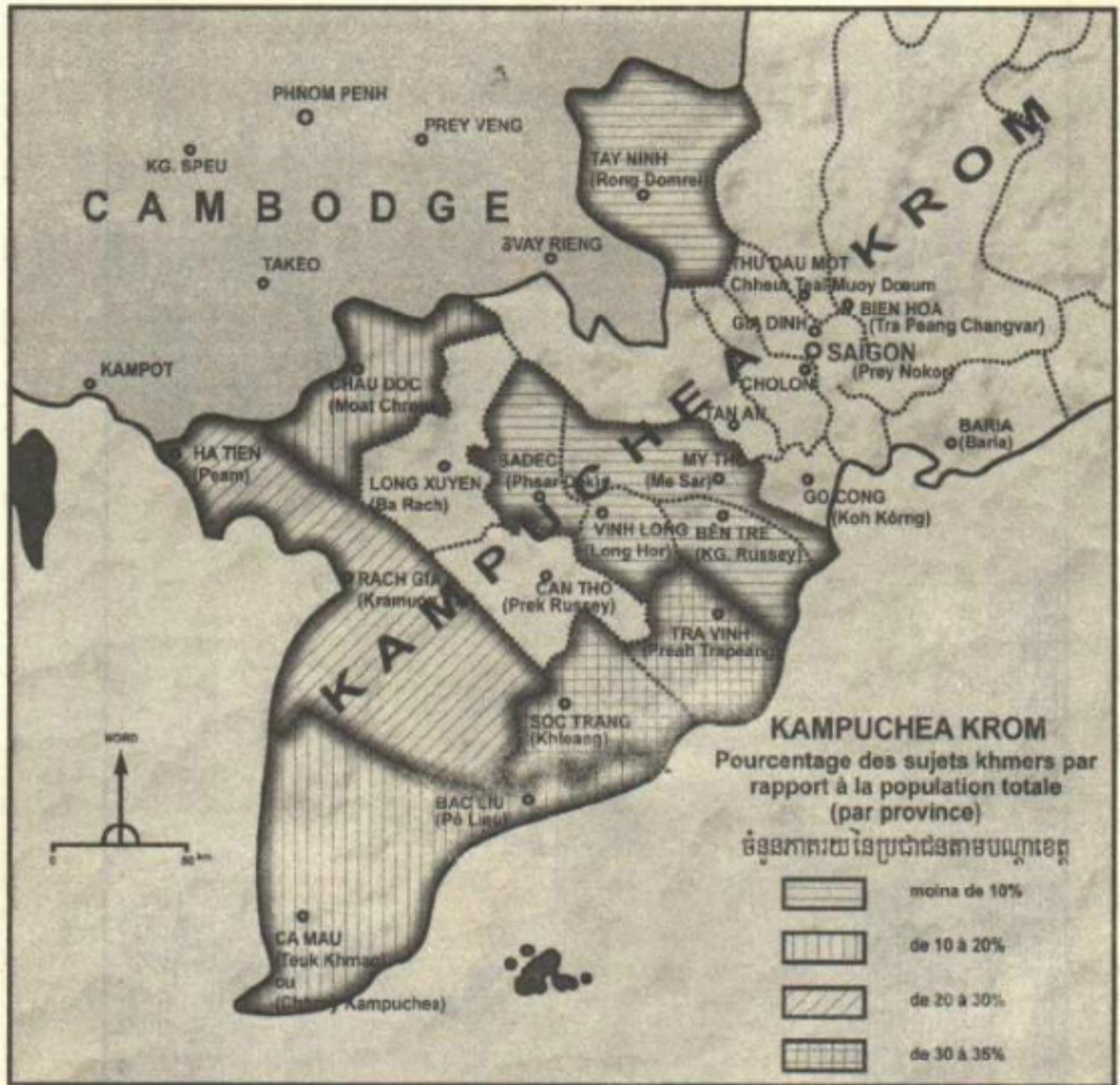
ដោយប្រព័ន្ធត្រួតពិនិត្យបុរាណ ដែលហាក់ដូចជាបានចុះបញ្ជីឯងឲ្យឃើញនូវសម័យ
 មួយ ដែលមានការរីកចម្រើនខាងកសិកម្ម និងភាពសម្បូរណ៍ខាងសេដ្ឋកិច្ច ដែល
 បានបញ្ជាក់ដោយរបស់របរដ៏មានតម្លៃយ៉ាងច្រើន ដូចជាគ្រឿងអលង្ការធ្វើអំពី
 មាស និងត្បូងជាដើម ។ វប្បធម៌ នេះបានរក្សាទុកនូវទំនាក់ទំនងយ៉ាងជិតស្និទ្ធ
 ជាមួយអារ្យធម៌ឥណ្ឌា ។ វប្បធម៌នេះ វាអាចទាក់ទងគ្នាទៅនឹងចលនាធ្វើអាណា
 និគមរបស់ឥណ្ឌា ដែលបានចារទុកនៅក្នុងប្រវត្តិសាស្ត្រ របស់អតីត "ហ៊ុណន" ។ ១
 ទី៣ បានលេចឡើងនូវរូបចម្លាក់ដ៏មានតម្លៃ នៅមុនសម័យអង្គរ ដែលរូបចម្លាក់
 មួយចំនួនប្រហែលជារូបចម្លាក់នៅក្នុងសម័យ "ហ៊ុណន" ហើយដែលអាចចាត់
 ថ្នាក់នៅក្នុងសតវត្សរ៍ទី៦ និងសតវត្សរ៍ទី៨ ។ រូបចម្លាក់ទាំងនេះត្រូវបានស្ថិតនៅ
 រាយចាំយច្រើនកន្លែងនៅផ្នែកខាងជើងនៃភ្នំទាំងឡាយ គឺជាវត្ថុដែលគេត្រូវការនៅ
 ក្នុងសម័យមួយដ៏ពិតប្រាកដ ។ ហើយដែលគេ ស្វែងរកដដែលរឺងមាំ ដើម្បីកសាង
 ព្រះវិហារ, ប្រាសាទ និងដើម្បីឲ្យរួចផុតពីគ្រោះថ្នាក់នៃទឹកជំនន់ ឬ ក៏គ្រាន់តែដាក់
 បញ្ចូលនូវភ្នំទាំងនោះទៅក្នុងការការពាររបស់សាសនាហិណ្ឌូ ។ នៅទីបញ្ចប់
 សិល្បៈអង្គរត្រូវបានបង្ហាញនាខាងកើត និងនៅតាមមាត់ទន្លេទាំងឡាយ ដោយ
 មានឧត្តមានុភាព នៃការកំណត់កន្លែងយ៉ាងច្បាស់លាស់ ដើម្បីជាគុណប្រយោជន៍
 ដល់រូបបដិមា នៅក្នុងសតវត្សរ៍ទី១១ និងសតវត្សរ៍ទី១២ ។

ដូច្នេះប្រវត្តិសាស្ត្រនៃកម្ពុជាក្រោម ដែលត្រូវបានផ្តួចផ្តើមឡើងវិញ ដោយការងារ
 របស់បុរាណវត្ថុវិទូដ៏ឧត្តមទាំងនោះ បានបញ្ជាក់ដោយគ្រាន់មន្ទិលសង្ស័យឡើយថា
 "តំបន់នេះ គឺជាទឹកដីរបស់កម្ពុជា" ចាប់តាំងពីយូរលង់ណាស់មកហើយ សំអាង
 ទៅតាមរឿងរ៉ាវ និងប្រពៃណី ដូចបានរៀបរាប់មកនេះ ។

ព្រះរាជធានីភ្នំពេញ, ថ្ងៃទី ៨ ខែ សីហា ឆ្នាំ ២០០៥
 ទៀ លេន

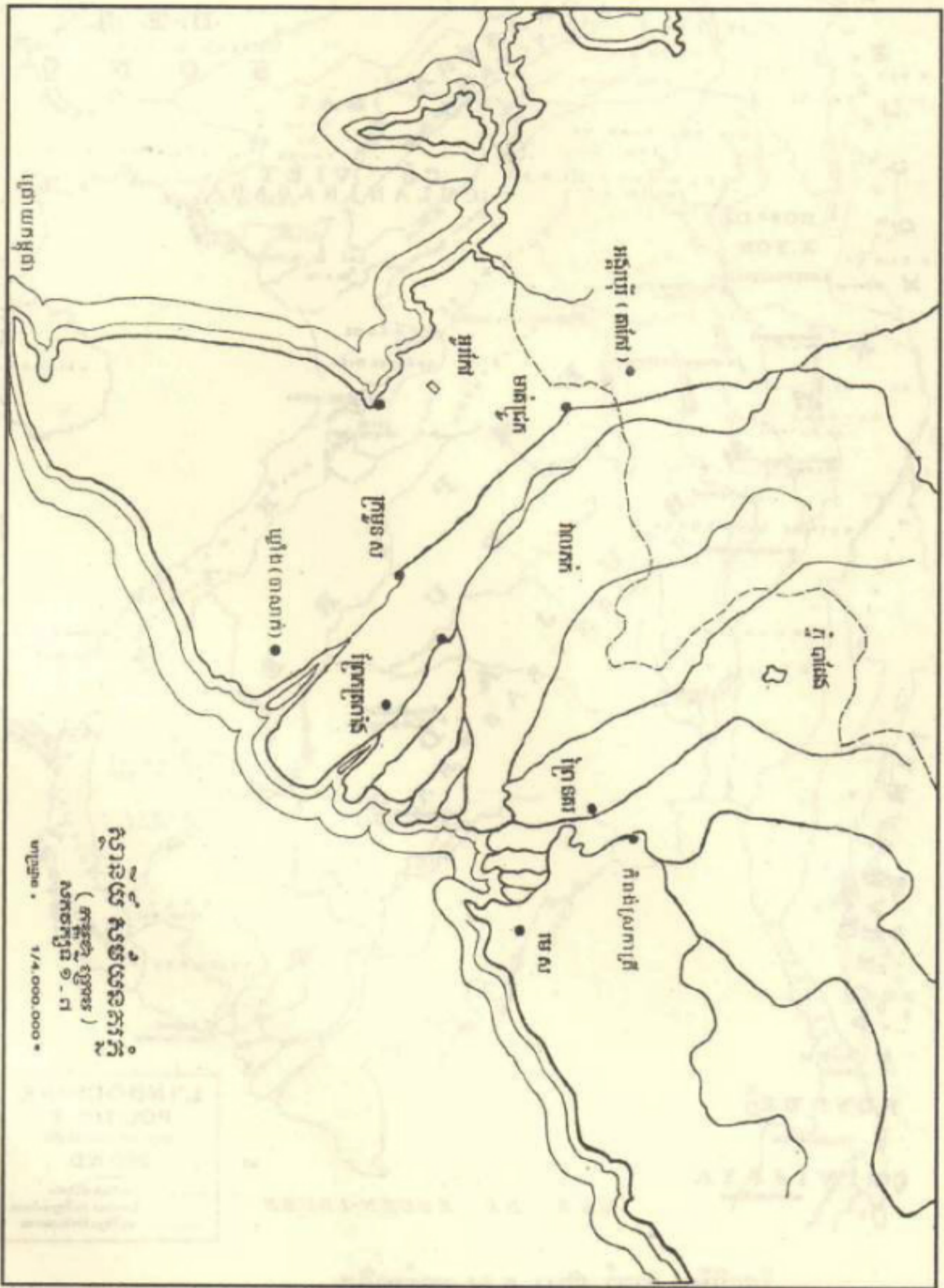
ឧបសម្ព័ន្ធ ២

ផែនទីទាំងឡាយ ដើម្បី
ងាយយល់នូវស្វ័យភាពនោះ
ជាកម្មវត្ថុនៃការបោះពុម្ពផ្សាយ
ដ៏មានសារៈសំខាន់

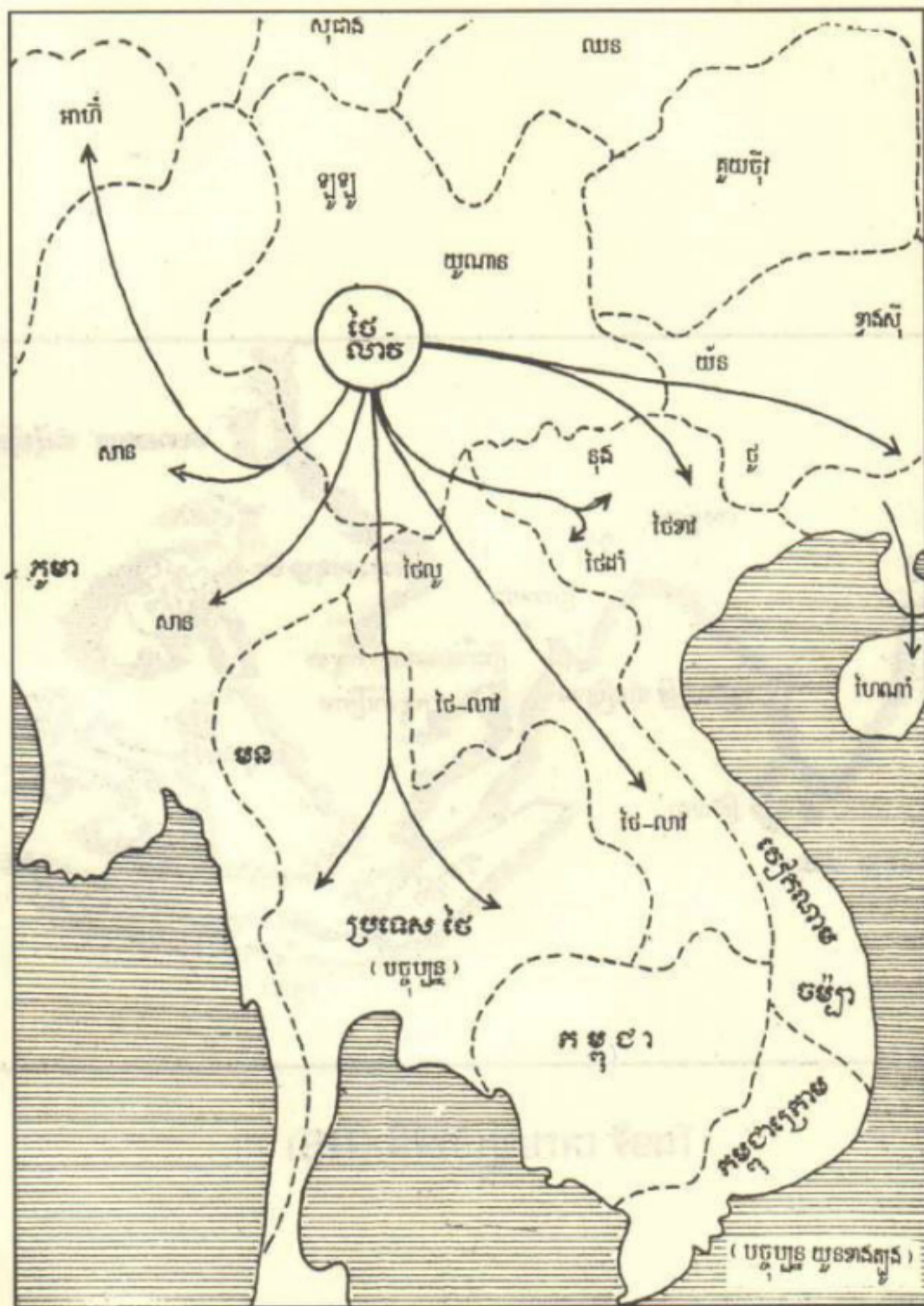


(DENSITÉ DU PEUPLEMENT KHMER EN 1945)
 Ministère de l'Information du Cambodge (1962)

ចំនួនភាគរយនៃប្រជាជនតាមបណ្តាខេត្តនៅកម្ពុជាក្រោមឆ្នាំ ១៩៤៥
 (ផ្សព្វផ្សាយដោយក្រសួងយោសនាការប្រទេសកម្ពុជា ១៩៦២)

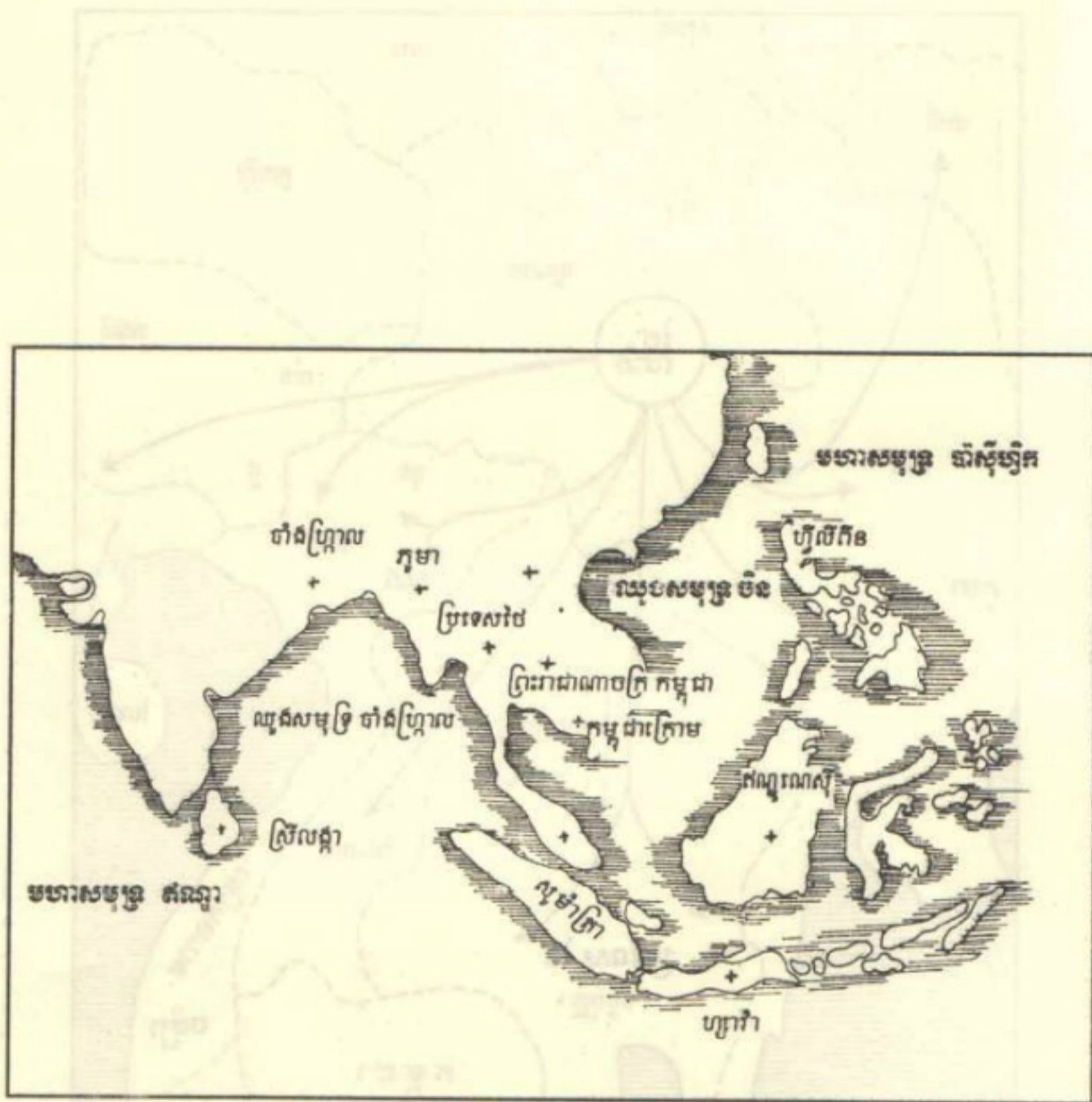


ស្ថានីយ៍ សម្រេចស្រុក
 (ក្រុងស្រីបាទ)
 សកលក្រុង ១ - ៧
 មាត្រដ្ឋាន • 1/4,000,000 •



ដំណើរចុះពីស្រុកចិននៃជនជាតិថៃ នាសតវត្សរ៍ទី១៣

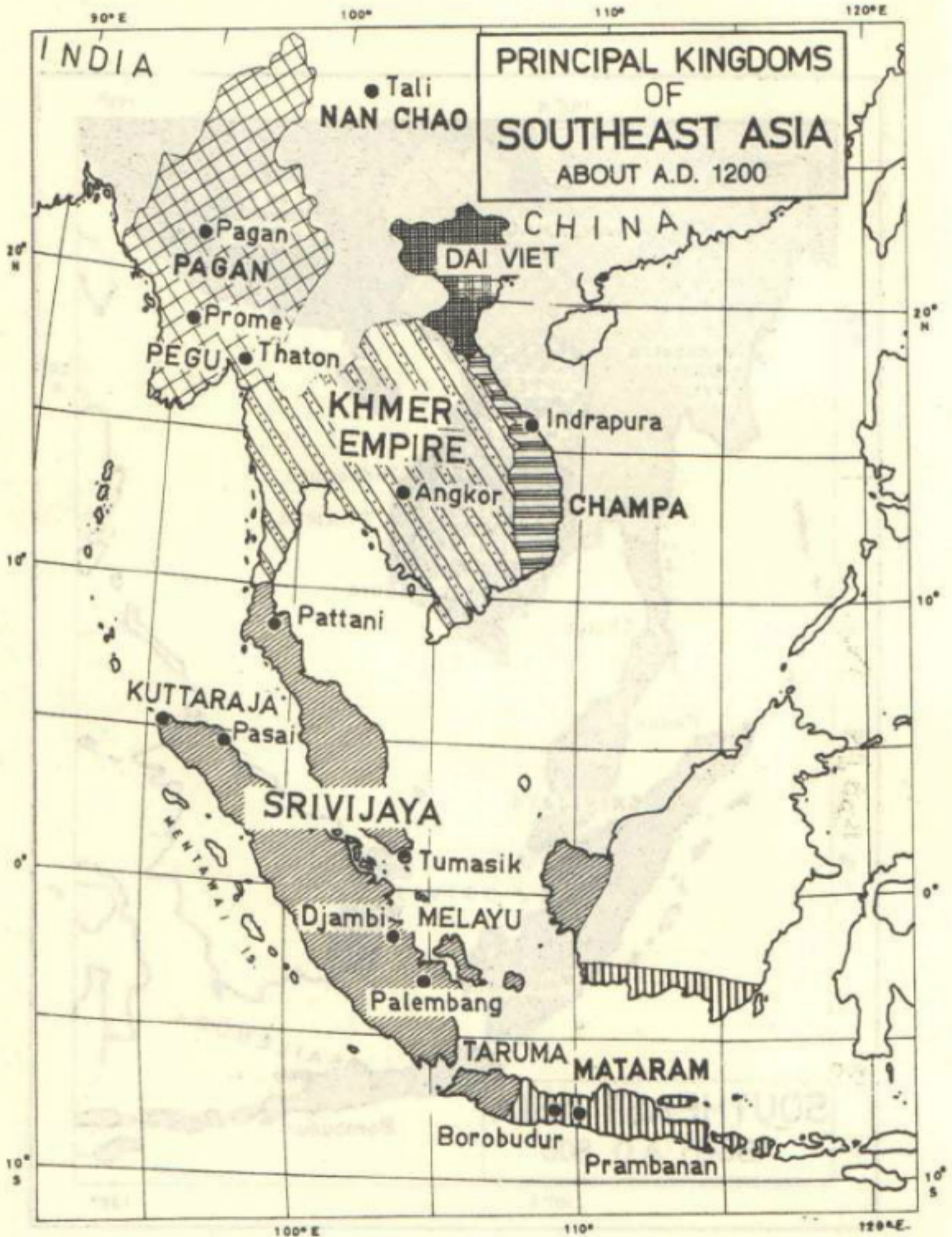
ដោយវេជ្ជបណ្ឌិត អូឡីវីយេ



ផែនទី អេម៉ាកូប៊ិនអើ (HE)



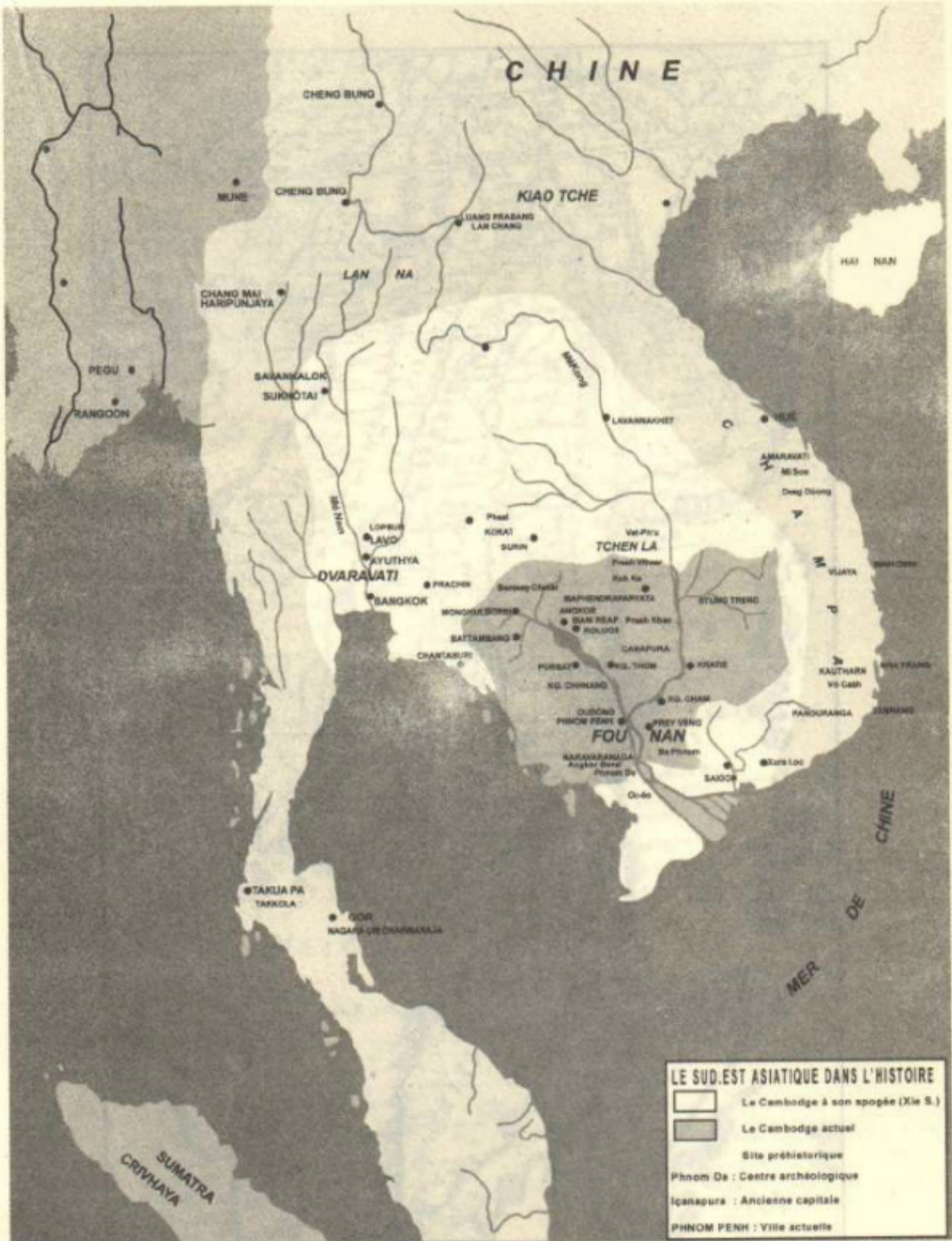
ផែនទីបង្ហាញចេនឡាជីគោក និងចេនឡាទឹកលិចក្នុងរវាង គ.ស ៨០០
 (DR. Sardesai សកលវិទ្យាល័យ កាលីហ្វ័រនីញ៉ា L.A.)



ចក្រភពខ្មែរ ក្នុងគ.ស. ១២០០ (DR. Sardesai សកលវិទ្យាល័យ

កាលីហ្វ័រនីញ៉ា L.A.)

www.elibraryofcambodia.org

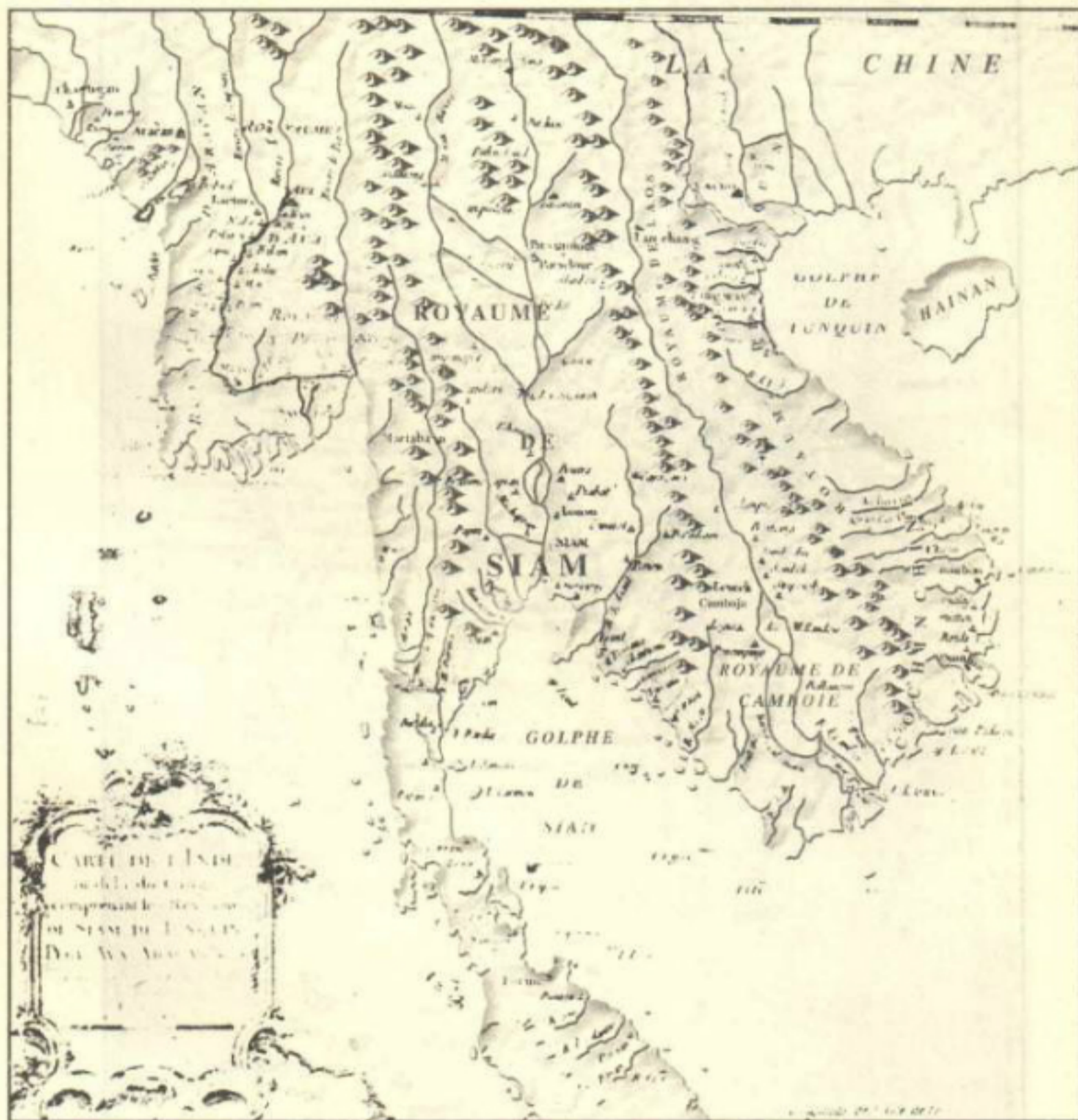


Carte publiée dans "Cambodge" édité par le
Ministère de l'Information du Cambodge (1962)



D'après Fournereau, *le Siam ancien*.

Fig. 76 _ Carte de l'Indochine, extraite de l'Atlas historique de Guendeville, 1713-1719 (E.C.F.)



Carte de "l'Inde au de là du Gange", dressée pour l'histoire générale des voyageurs, de La Harpe (E.C.F)



D'après l' Univers.

Fig. 79. — Carte de l' Indochine publiée en 1850, dans l' Univers, Japon-Indochine- Ceylan, chez Firmin-Didot, sous le titre de L' "Empire Birman" rectifiée à la table des gravures.



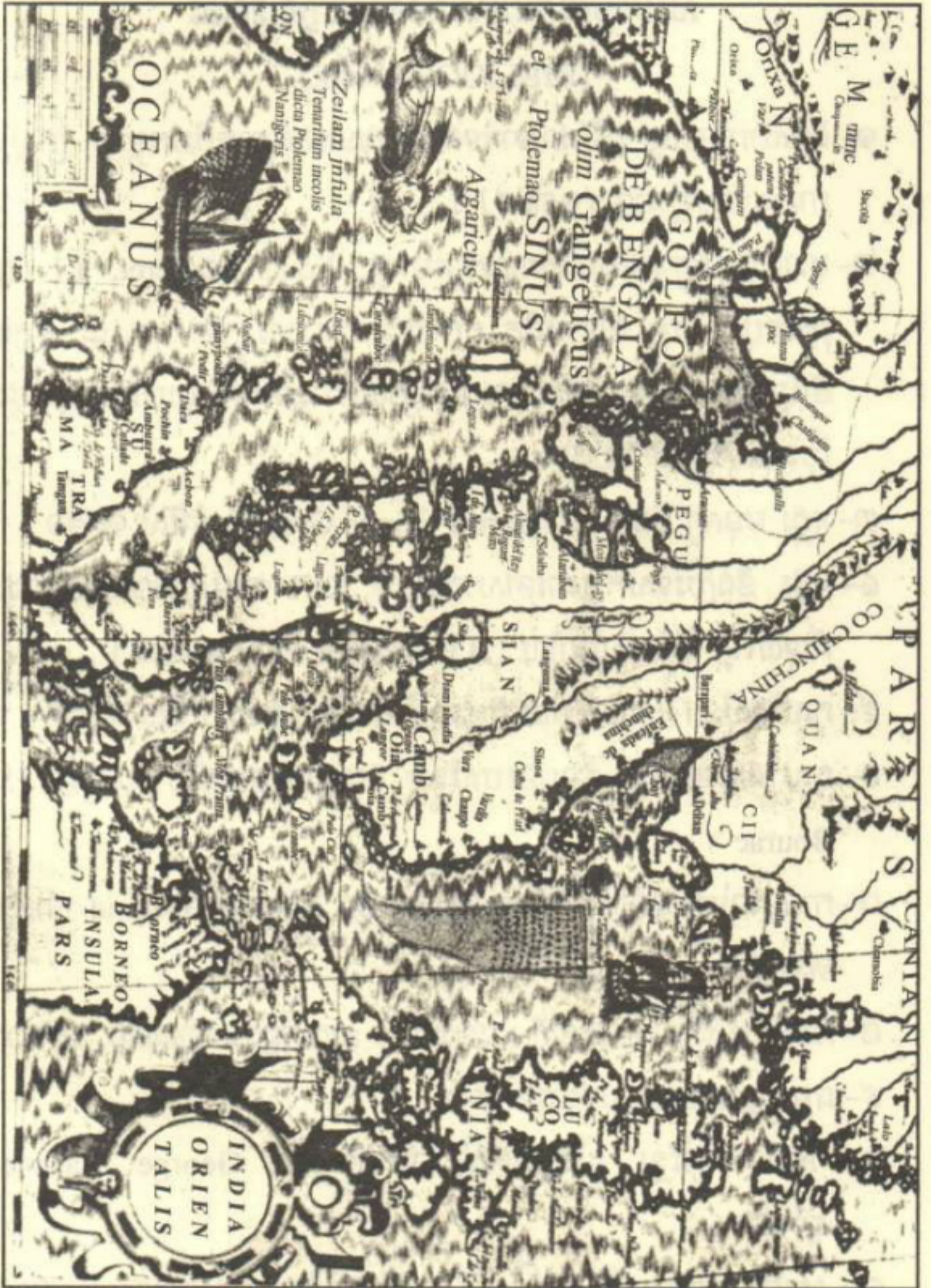
D'après Fournereau, le Siam ancien.

Fig. 73. — Carte de l'Indochine publiée en 1638 par Jean Janson dans son "Nieu Wen Atlas ost verelt beschryvinge" (E.G.F)



Carte de l' Indo-Chine

par Robert 1717 (E.C.F)



Les Indes Orientales.
d'après la carte de Mercator 1613

សរុបសៀវភៅដែលមាននិយាយក្នុងរឿងនេះ

(BIBLIOGRAPHIE)

- ១- ឯកសារជំនួយស្នាមតិដែលទាក់ទងទៅនឹងជនជាតិភាគតិចកម្ពុជា ក្រសួង-
ការបរទេសភ្នំពេញ (១៩៩៨) ។
- ២- បុរាណវត្ថុវិទ្យានៃដែនដីសណ្តូទន្លេមេគង្គ, Louis Malleret, T.I (ការ
រុករកបុរាណវត្ថុ និងការដឹក កកាយដីរកបុរាណវត្ថុនៅ អុក ឯវ អត្ថបទ
និងរូបបោះពុម្ព) ការបោះពុម្ពផ្សាយដោយសាលាបារាំងនៅចុងបូព៌ា
ប្រទេស, ក្បាល XLIII ។
- ៣- អង្គរ មនុស្ស និងថ្ម , Bernard Philippe Groslier ប៉ារីស ១៩៥៦
- ៤- អង្គរ និងប្រទេសកម្ពុជានៅសតវត្សរ៍ទី XVI តាមប្រភពរបស់ជនជាតិ
ព័រទុយហ្គេ និងអេស្ប៉ាញ៉ុល , B.P Groslier ប៉ារីស ១៩៥៨ ។
- ៥- កូសាំងស៊ិន (អណ្តាម ម៉យ កម្ពុជា), ហង់រីអូរី ឡាក់, ប៉ារីស ១៨៧០) ។
- ៦- កូសាំងស៊ិន និងប្រជាជនរបស់ខ្លួន (ខេត្តនៅខាងលិច), បណ្ឌិត J.C.
Bourac ។
- ៧- ការស្គាល់រឿងតណាម, Pierre Huard និង Maurice Durand ហាណូយ
១៩៥៤ ។
- ៨- កាលប្រវត្តិវិទ្យា ឥណ្ឌូនេស៊ី លេខពិសេស នាយកដ្ឋានឥណ្ឌូនេស៊ី, ១៩៦០។
- ៩- ធម្មនុញ្ញអង្គការសហប្រជាជាតិ ។
- ១០- អាណាចក្រខ្មែរ ប្រវត្តិសាស្ត្រ និងឯកសារ, George Maspéro,
ឆ្នាំ១៩០៤ ។
- ១១- សេចក្តីរាយការណ៍កាលប្រវត្តិវិទ្យាពីទំនាក់ទំនងរបស់ប្រទេសខ្មែរជាមួយ
សៀម អណ្តាម និងបារាំង, Charles Lemire, 1870 ។

- ១២-GOA និងធម្មនុញ្ញអង្គការសហប្រជាជាតិ ក្រសួងការបរទេសនៃ រដ្ឋាភិបាល ឥណ្ឌា ញូវដេលី ។
- ១៣-ប្រវត្តិសាស្ត្រ កូសាំងស៊ីន សរសេរដោយដៃជាភាសាខ្មែរ, ព្រះរាជគុណ ថាច់ ប៉ាន់ ១៩៤៥ ។
- ១៤-ប្រវត្តិសាស្ត្រប្រទេសកម្ពុជា, André Dauphin Meunier, ការប្រមូល ចងក្រង "Que Sais je" ឆ្នាំ១៩៦១ ។
- ១៥-ប្រវត្តិសាស្ត្រប្រទេសកម្ពុជា ចាប់តាំងពីសតវត្សរ៍ទី១ នៃគ្រិស្តសករាជ, Adhémar Leclère, បារីសឆ្នាំ ១៩១៤ ។
- ១៦-ប្រវត្តិសាស្ត្រនៃស្ថាប័នខ្មែរ Jean Imbert ភ្នំពេញ ១៩៦១ ។
- ១៧-ទិនានុប្បវត្តិចុងបូកើ ច្បាប់ចេញផ្សាយថ្ងៃទី២៤ ខែមេសា ឆ្នាំ ១៩៦២, រាជាធិបតេយ្យកម្ពុជា សម្តេចព្រះ នរោត្តម សីហនុ ។
- ១៨-ការធ្វើអាណានិគមកូសាំងស៊ីន Paul d'Enjoy, បារីស ១៨៩៨ ។ ជន ជាតិភាគតិចកម្ពុជា សន្និសីទរបស់ Louis Malleret នៅ សាយហ្គន, ថ្ងៃ ទី១៧ ខែធ្នូ ឆ្នាំ១៩៤៦ (ព្រឹត្តិបត្ររបស់សមាគមសិក្សាឥណ្ឌូចិន) ។
- ១៩-ព្រះរាជាណាចក្រកម្ពុជា, J. Moura, បារីស ១៨៨៣ ។ ប្រទេសកម្ពុជា របស់ Louis Chminais, សាយហ្គន ១៩៦០ ច្បាប់អន្តរជាតិ ដោយ លោក Vattel ។
- ២០-ប្រជាជនខ្មែរ ដើមកំណើតអង្គរនៅប្រទេសកម្ពុជា បច្ចុប្បន្ន, André Migot បារីស ១៩៦០ ។
- ២១-លក្ខខ័ណ្ឌនៅក្នុងសន្និសញ្ញាអន្តរជាតិដោយលោក Kaye Holloway, បារីស ១៩៥៨ ។

២២-អង្គការអន្តរជាតិ និងអធិបតេយ្យភាពរបស់រដ្ឋជាសមាជិក Marc Stanislas Korowicz ប៉ារីស. ១៩៦១ ។

២៣-កតិកាសញ្ញារបស់សមាគមនៃប្រជាជាតិ ។

២៤-បញ្ជីលំដាប់សំណួរស្តីពីច្បាប់អន្តរជាតិទូទៅដាក់នៅចំពោះមុខសមាគមនៃប្រជាជាតិ ១៩២០-១៩៤០ យោង ៣៤១ S333 (បណ្ណាល័យរបស់អង្គការសហប្រជាជាតិ ញូវយ៉ក) ។

២៥-ព្រះមហាក្សត្រប្រទេសកម្ពុជា ក្រសួងការបរទេស, ភ្នំពេញ, ១៩៥៧ ។

២៦-សន្និសញ្ញា នៃច្បាប់អន្តរជាតិសាធារណៈ Marcel Sibert ។

២៧-សន្និសញ្ញាក្រុង ហ្សឺណែវ, នៅឆ្នាំ ១៩៥៤ (ស្តីពីការបញ្ឈប់ភាពជាសត្រូវនៅឥណ្ឌូចិន) ។

២៨-អាណាចក្រអាណានិគមបារាំង ឥណ្ឌូចិន George Maspéro, ប៉ារីស ១៩២៩-១៩៣០ ។

២៩-រាជសកម្មភាពដើម្បីឯករាជ្យ បរិបូណ៌នៃកម្ពុជា (ទសវត្សរ៍ ១៩៤០-១៩៥០) ន. សិហនុ ។

៣០-អាស៊ីភាគអគ្នេយ៍ អតីត និងបច្ចុប្បន្ន, DR. Sardesai ។

៣១-ព្រំដែននៃប្រទេសកម្ពុជាជាមួយបណ្តាប្រទេសនៃអតីតសហព័ន្ធឥណ្ឌូចិន, របស់ (សារិន ឆាក) ១៩៦៦ ។

៣២- សាស្ត្រានិយាយអំពីប្រវត្តិចម្បាំងនៅកម្ពុជាក្រោម ។



សម្តេចក្រុងព្រះ វរចំគ្រី នរោត្តម សុធារស
ព្រះបិតា ព្រះបាទ សម្តេច ព្រះនរោត្តម សុរាម្រិត
ព្រះអយ្យកោ ព្រះករុណា ព្រះបាទ សម្តេច ព្រះនរោត្តម សីហនុ
ព្រះអយ្យកោទូត ព្រះករុណា ព្រះបាទ សម្តេច ព្រះបរមនាថ នរោត្តម សីហមុនី

- ព្រះក្សត្រាដែលប្រកាសថា : "នៅពេលណាដែលស្តេចឡើងគ្រងរាជ្យ ព្រះអង្គនឹងទាមទារពី
ចារឹកនូវទឹកដីកូសាំងស៊ិន (កម្ពុជាក្រោម) មកវិញ" ។ ពេលចារឹកដឹងដូច្នោះ
ក៏បង្វែររាជ្យទៅថ្វាយ សម្តេចព្រះស៊ីសុវត្ថិ មុនីវង្ស ឲ្យសោយរាជ្យវិញ ។ ព្រះអង្គក៏មិនបាន
សោយរាជ្យ និងមិនបានស្រមៃប្រយោជន៍ទៅឲ្យព្រះបាទសីហនុ (២០០៣)

សេចក្តីប្តូរស្នងប្រាស

ទូលព្រះបង្គំ ជាកូន-ចៅ របស់ "ខ្មែរកម្ពុជា
 ក្រោម", សូមក្រាបប្រាសបង្គំ ប្តូរស្នងចំពោះគុណ
 ព្រះរតនត្រ័យ មានព្រះពុទ្ធជាប្រធាន ព្រះធម៌
 ជាញាណ ព្រះសង្ឃជាសាក្សី ដើម្បីរំលឹកគុណបុគ្គលៈ
 ដ៏ឧត្តុង្គឧត្តមរបស់ព្រះអង្គក្សត្រា នរោត្តម សុធារស
 ដែលព្រះអង្គបានសំដែងព្រះហឫទ័យ សុភវិនិច្ឆ័យ
 ចំពោះទឹកដី "កម្ពុជាក្រោម" ។ សូមកុសលដែល
 កើតពីការតាក់តែងសៀវភៅនេះ ប្រាសចំពោះ
 ព្រះវិញ្ញាណក្ខន្ធរបស់ព្រះអង្គយាងសោយសុខក្នុង
 សម្បត្តិសួគ៌ និង និព្វាន កុំបីឃ្លៀងឃ្លាតឡើយ ។

(ទូលព្រះបង្គំ : ទៀ ថេន)

រក្សាវតី
រក្សាវតី រក្សាវតី រក្សាវតី

រក្សាវតី រក្សាវតី រក្សាវតី

រក្សាវតី រក្សាវតី

រក្សាវតី រក្សាវតី រក្សាវតី

រក្សាវតី រក្សាវតី

រក្សាវតី រក្សាវតី រក្សាវតី

រក្សាវតី រក្សាវតី រក្សាវតី

ក្រាំងនិយាយអំពីរឿងចម្បាំងនៅកម្ពុជាក្រោម

ដើរក្បែរក្រុងមេត្តា ។ ក្នុងពេលនោះមានសិក្ខា ថ្ងៃនេះ
ដើរយូរហើយសំរាប់សិក្ខា ទឹកដើរដើរទៅក្នុងពេល ឯ
យូរថ្ងៃនេះសំរាប់សិក្ខា ។ ពួកយើងទាំងអស់គ្នា ទៅក្នុង
ប៉ែរដើរក្នុងពេល យូរថ្ងៃនេះសំរាប់សិក្ខា ក៏ក
ទៅទៀតទៀតទៀត ។ ត្រូវអ្នកទៅនោះពួកយើងទាំងអស់
ដែលទៅទៅក្នុងពេលនោះ យើងទាំងអស់គ្នា
ទៅទៀត ។ លោកដើរយូរយាងយូរទៅ ។ ពួកយើង
យកទានសិក្ខា យូរយាងយូរទៅក្នុងពេល យើង
ដើរយូរថ្ងៃនេះសំរាប់សិក្ខា ទៅដល់មហោសី ក្នុងពេល
។ យូរទៅទានសិក្ខា យូរយាងយូរទៅក្នុងពេល យើង
មកដល់ យូរទៅក្នុងពេលនោះ ទៅដល់មហោសី ក្នុងពេល
មក ។ យើងទាំងអស់គ្នា ទៅដល់មហោសី ក្នុងពេល
ស្ងួត អាចទៅទៅក្នុងពេលនោះ ក្នុងពេលយើង
ខ្លាចក្នុងពេលនោះ ។ ដែលទៅទៅក្នុងពេលនោះ យើង
ទៅទាំងអស់គ្នា ទៅក្នុងពេលនោះ ក្នុងពេលយើង
ទៅទាំងអស់គ្នា ទៅក្នុងពេលនោះ ក្នុងពេលយើង

ក្រាំងនិយាយអំពីរឿងចម្បាំងនៅកម្ពុជាក្រោម

ការផ្សាយសៀវភៅនេះជា eBook បានបង្កើតឡើងដោយកម្រងខ្មែរ

Scan ជា eBook ដោយ សៀប ពិសិដ្ឋ

ក្រោមការឧបត្ថម្ភពី

ខ្មៅ សំរឹង និង កែ ក្រានីត

ដើម្បីឧទ្ទិសកុសលដល់វិញ្ញាណក្ខន្ធ
ឧបាសក ខ្មៅ ពញ និង ឧបាសិកា ឈរ យឿន
(ឃុំ កំពង់ឃ្នាំង ស្រុក ជីក្រែង ខេត្ត សៀមរាប)

ខែ កុម្ភៈ ឆ្នាំ២០១៤

